






ZMĚNA VÝKRESU :

Č. ZMĚNY	PŘEDMĚT ZMĚNY	ZMĚNU PROVEDL	PODPIS	DATUM ZMĚNY

D. Dokumentace objektů a technických a technologických zařízení

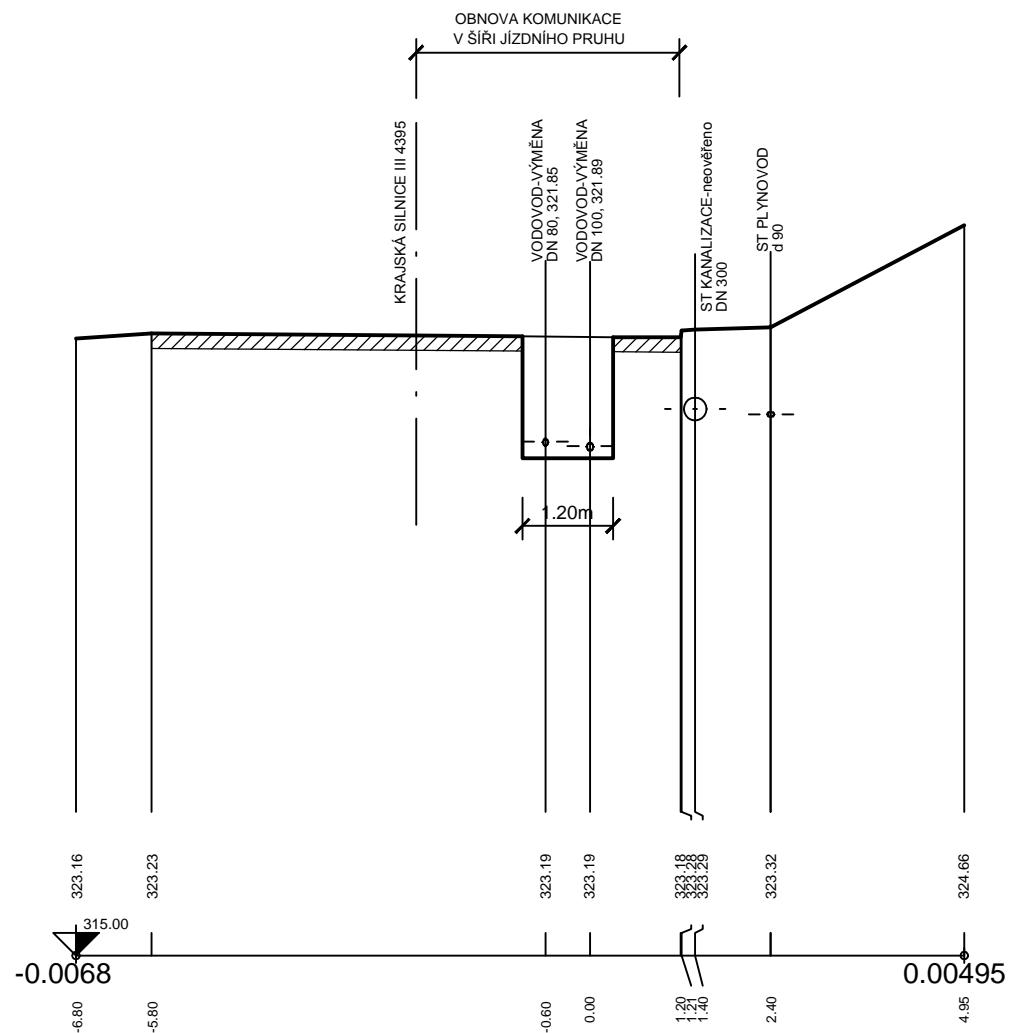
 KONEKO[®]		709 00 OSTRAVA - Výstavní 2224/8 TEL. (+420) 596 633 836 FAX : (+420) 596 633 689 (+420) 596 664 111 E-MAIL : koneko@koneko.cz			
Investor : Vodovody a kanalizace Vsetín, a.s.		Hlavní inženýr projektu : Ing. S. Gorbunov 			
Akce : Výměna vodovodu Kladeruby		Zodp. projektant : Ing. J. Šebrle 			
Objekt : TZ 01 Vodovodní řad		Vypracoval : Ing. J. Šebrle 			
Název přílohy : Příčné řezy		Kontroloval : Ing. S. Gorbunov 			
Zakázkové číslo :	2707/DSP-2015	Číslo přílohy :	D.2.2	Stupeň :	Datum :
Archivní číslo :	2707/02	Měřítko :	1:25	DPS	09/2015
TENTO VÝKRES A JEHO PŘÍLOHY JSOU NAŠÍM DUŠEVNÍM VLASTNICTVÍM, NESMÍ BÝT BEZ NAŠEHO PŘEDCHOZÍHO PÍSEMNÉHO SOUHLASU KOPÍROVÁNY, ROZMNOŽOVÁNY ANI ZPŘÍSTUPNĚNY JINÝM OSOBÁM NEBO FIRMÁM					

ŘEZ 1-1'

MĚŘÍTKO 1:100 / 1:100

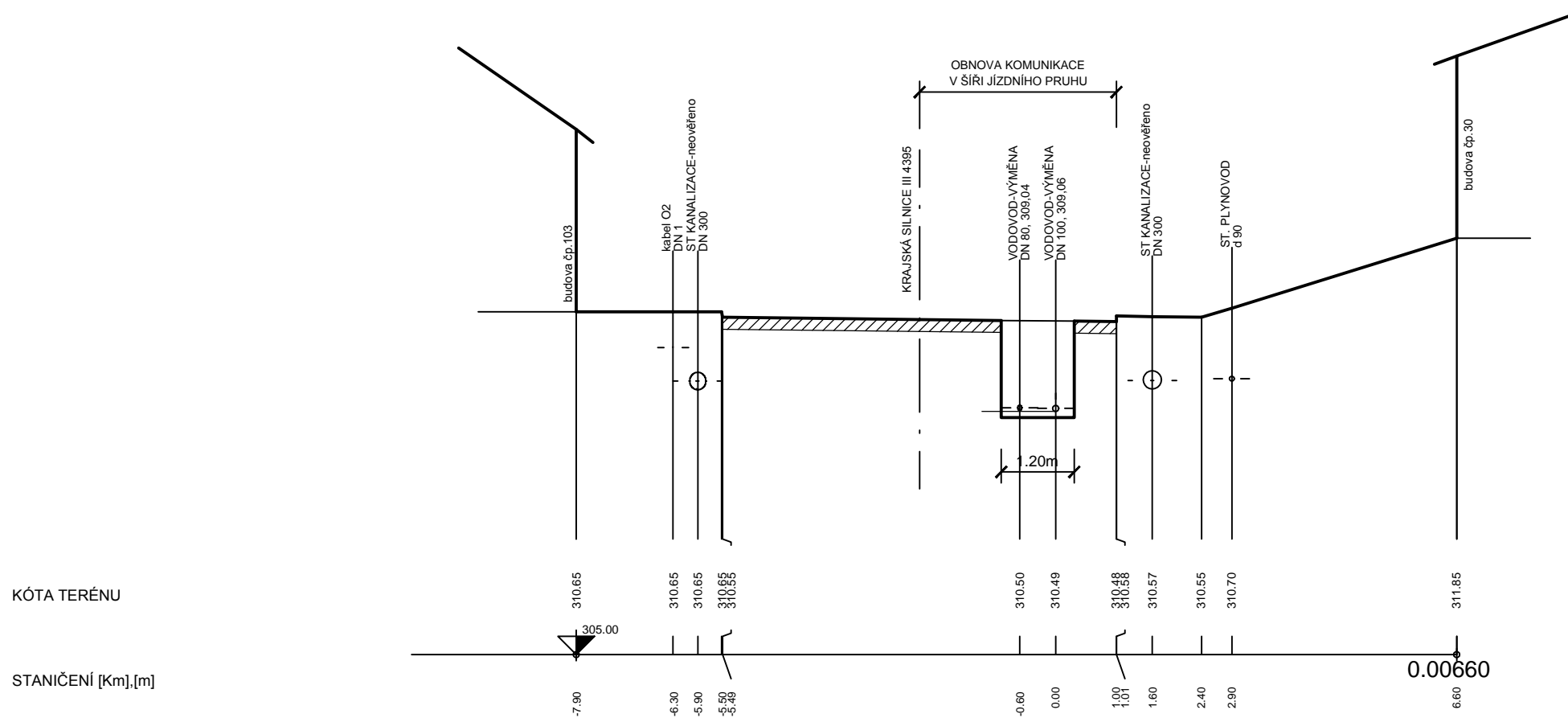
KÓTA TERÉNU

STANIČENÍ [Km],[m]



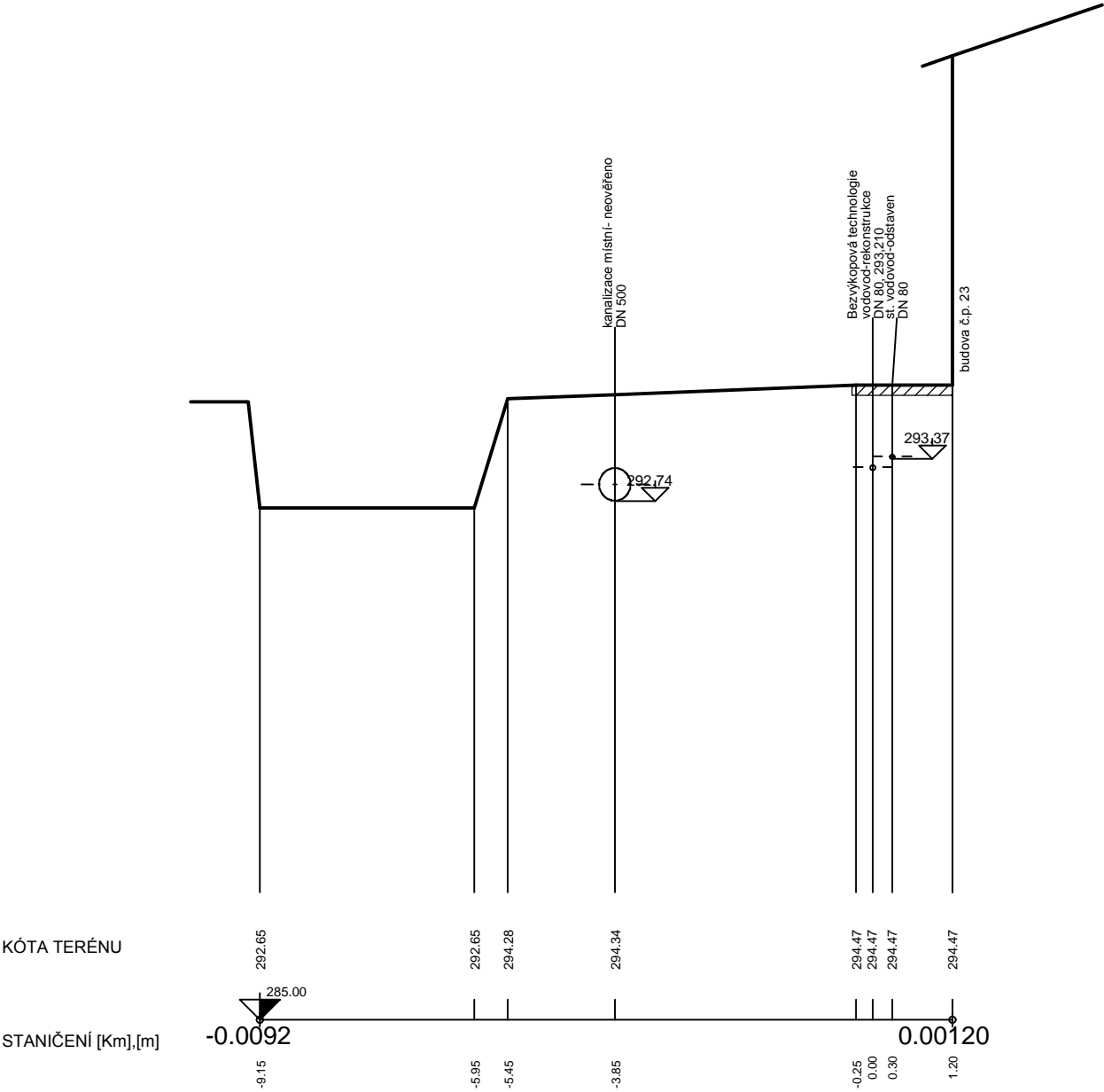
ŘEZ 2-2'

MĚŘÍTKO 1:100 / 1:100



ŘEZ 3-3'

MĚŘÍTKO 1:100 / 1:100

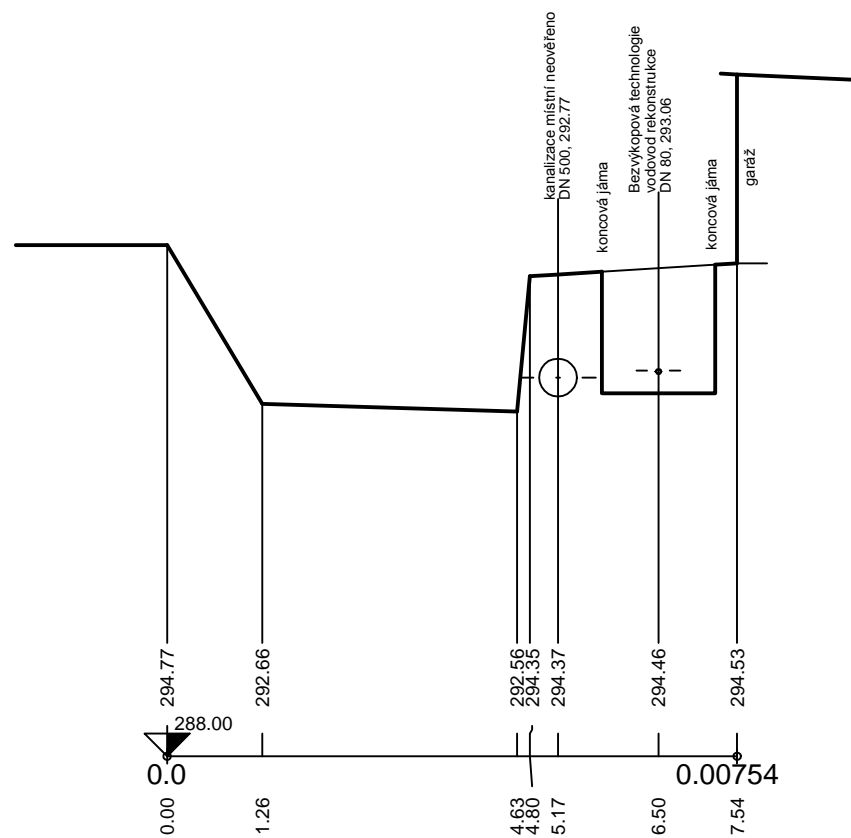


ŘEZ 4-4'

MĚŘÍTKO 1:100 / 1:100

KÓTA TERÉNU

STANIČENÍ [Km],[m]

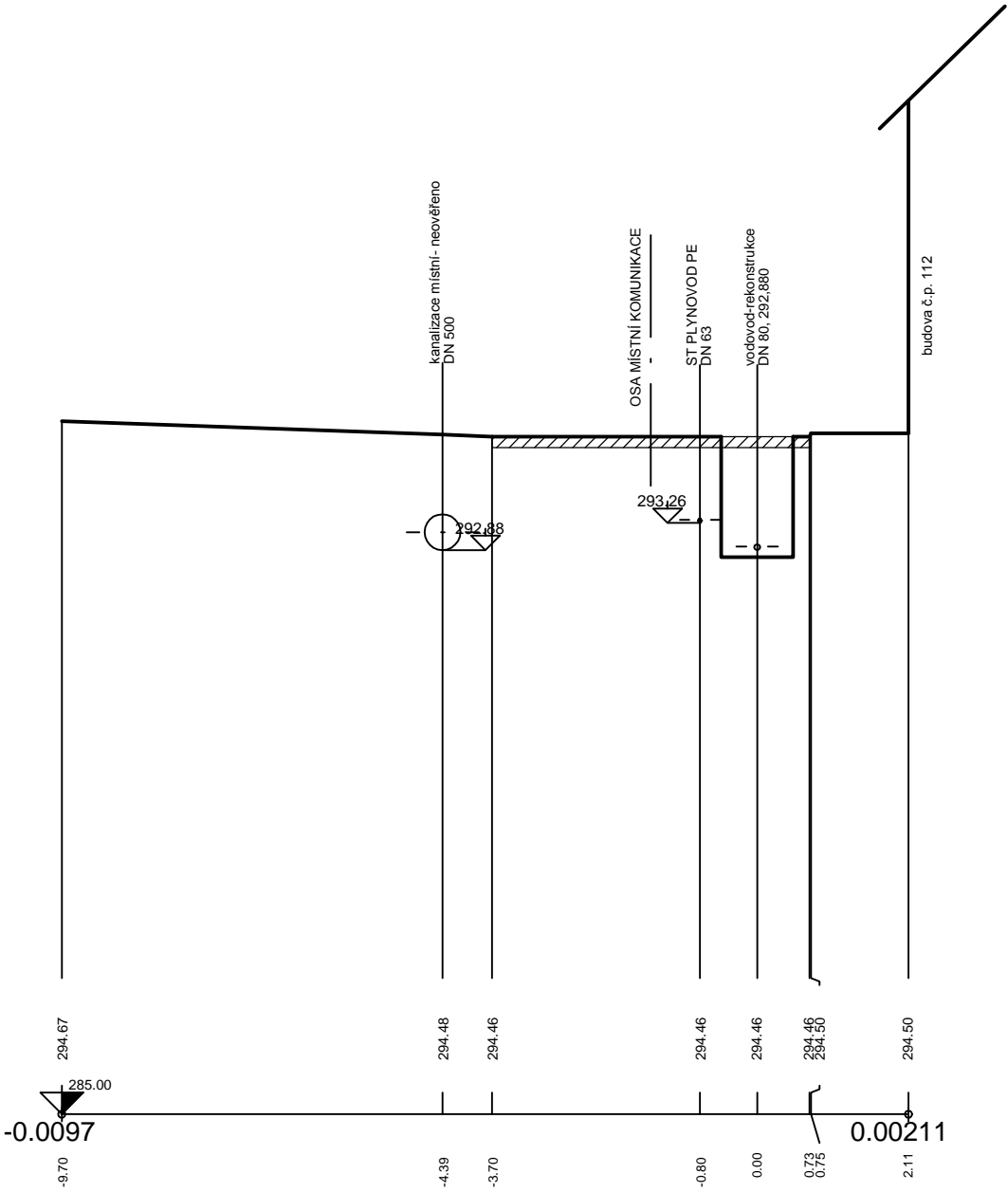


ŘEZ 5-5'

MĚŘÍTKO 1:100 / 1:100

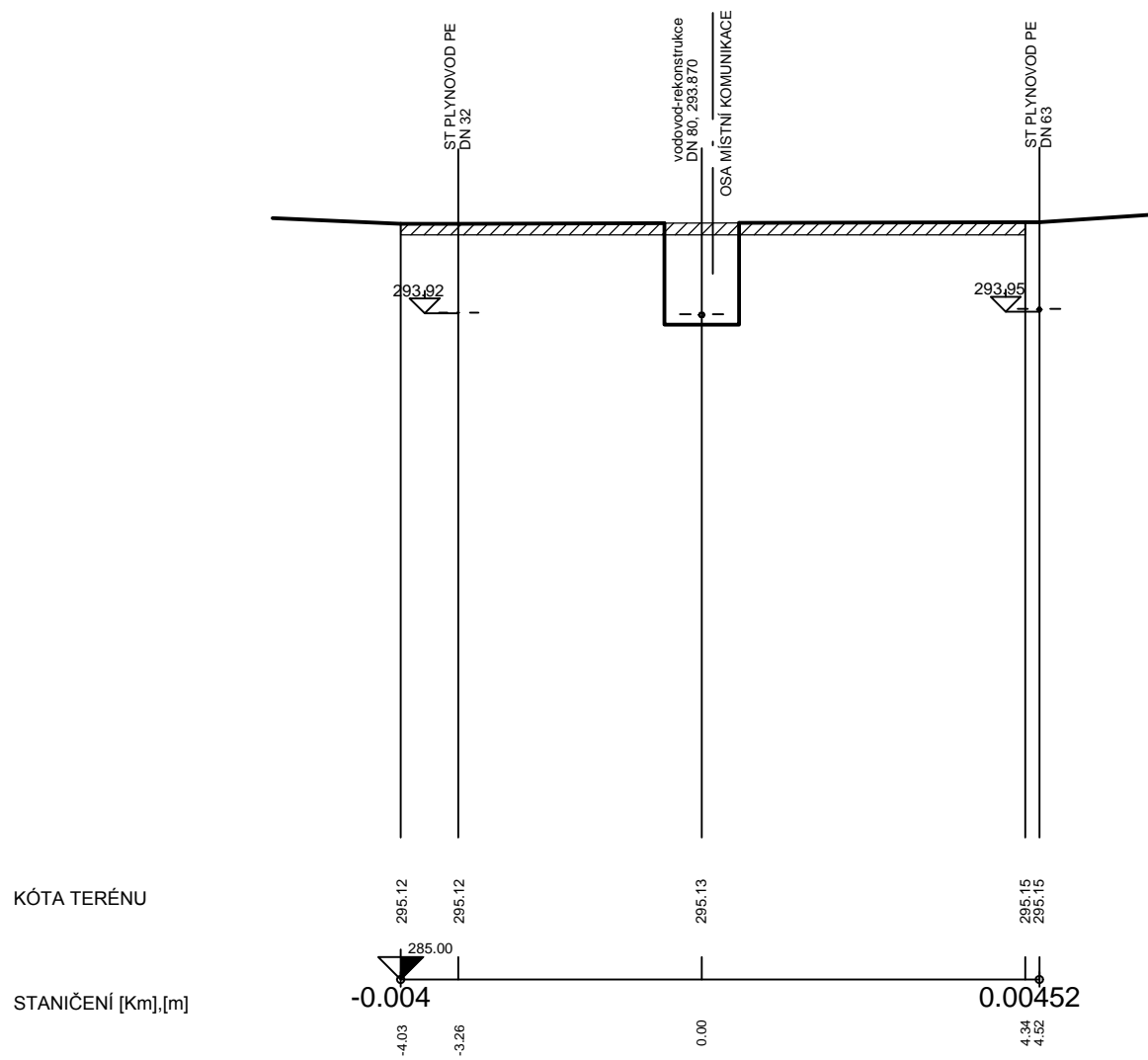
KÓTA TERÉNU

STANIČENÍ [Km],[m]



ŘEZ 6-6'

MĚŘÍTKO 1:100 / 1:100

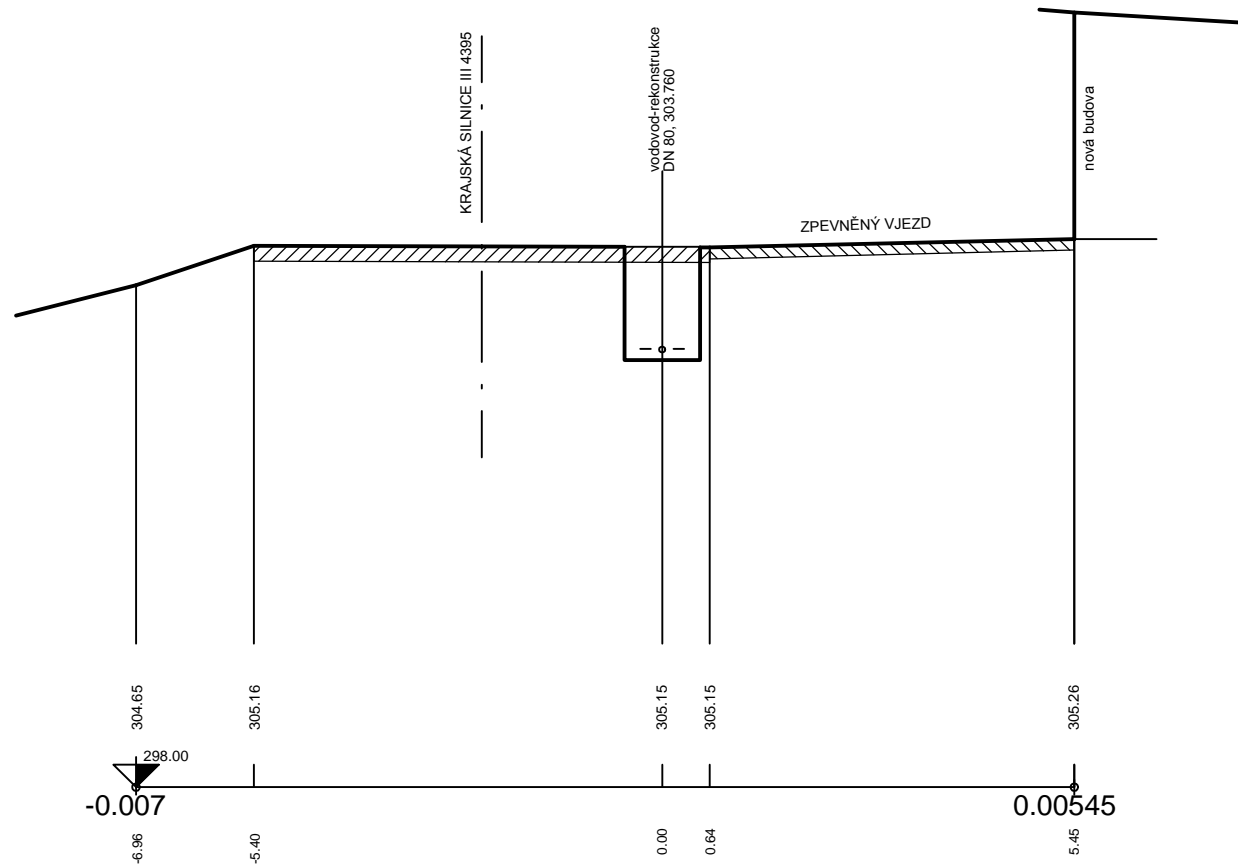


ŘEZ 7-7'

MĚŘÍTKO 1:100 / 1:100

KÓTA TERÉNU

STANIČENÍ [Km],[m]

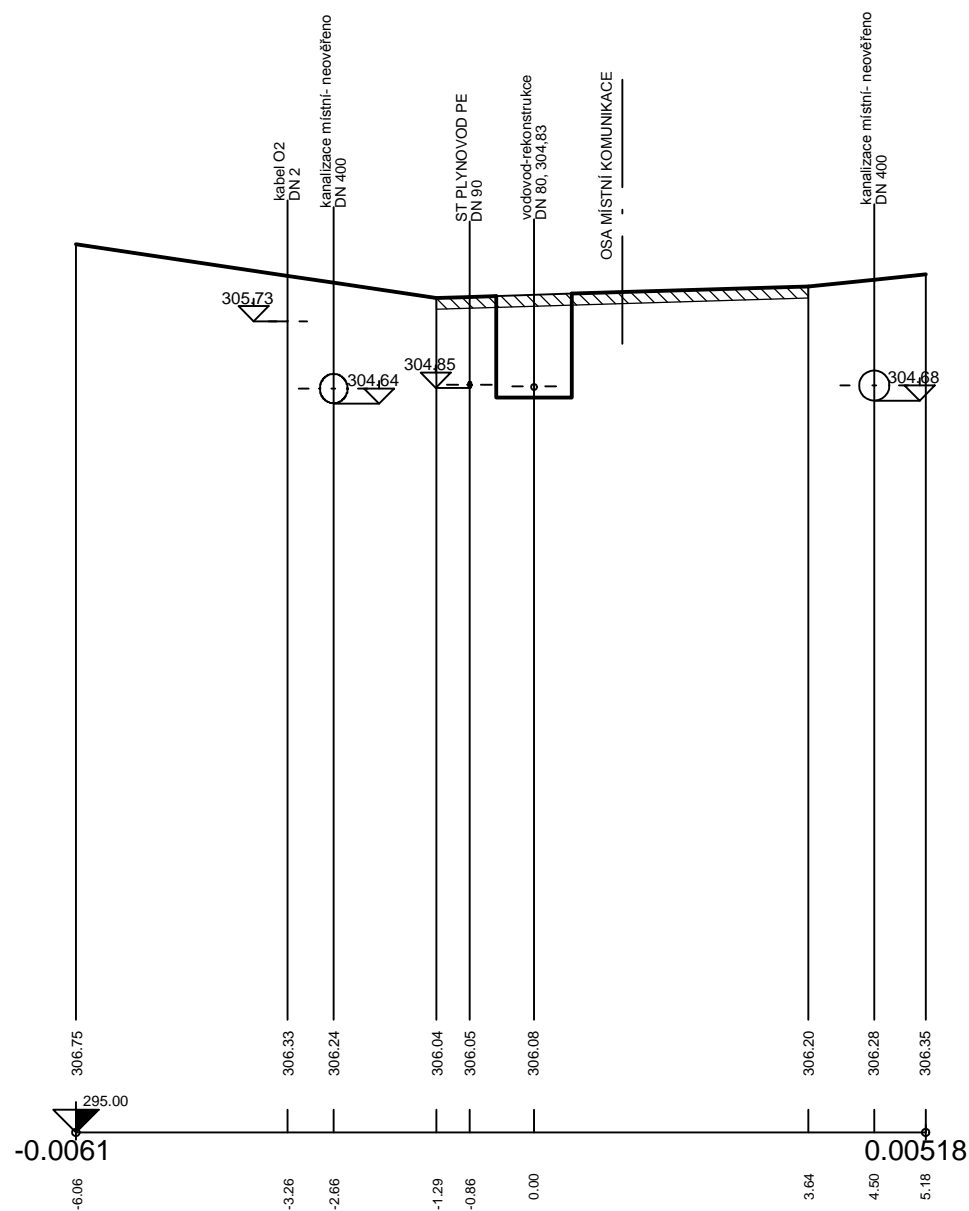


ŘEZ 8-8'

MĚŘÍTKO 1:100 / 1:100

KÓTA TERÉNU

STANIČENÍ [Km],[m]

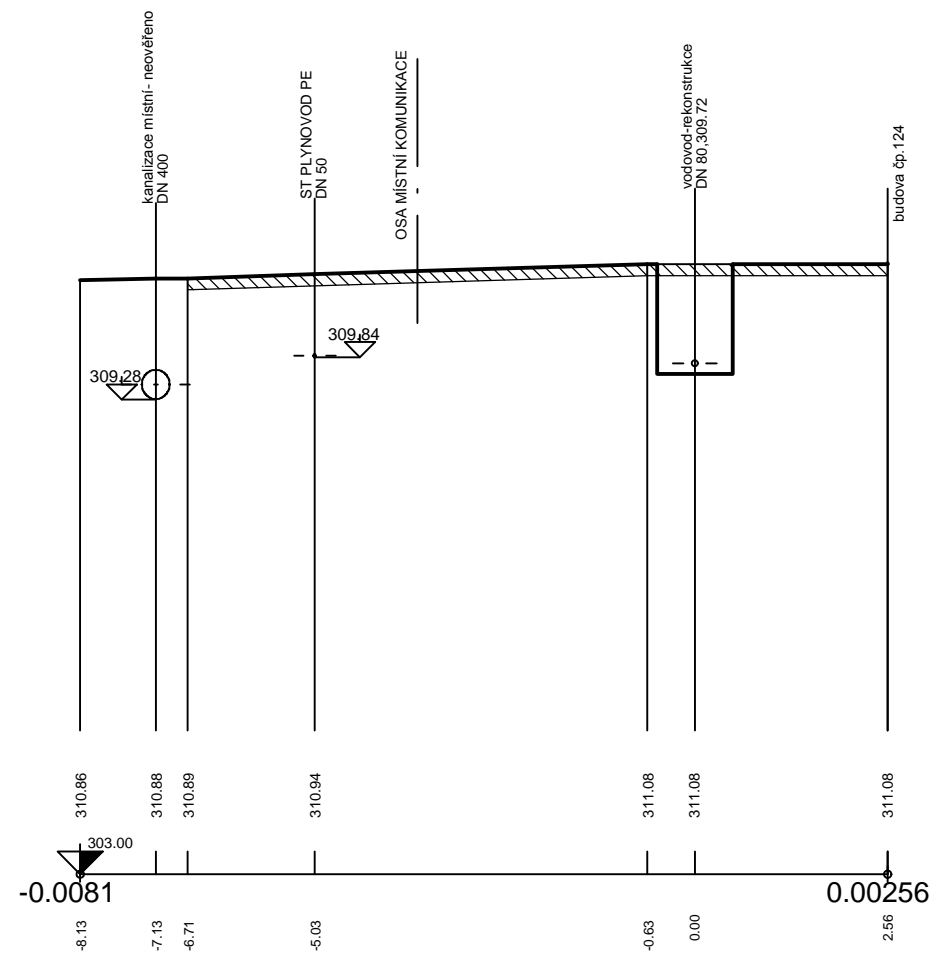


ŘEZ 9-9'

MĚŘÍTKO 1:100 / 1:100

KÓTA TERÉNU

STANIČENÍ [Km],[m]

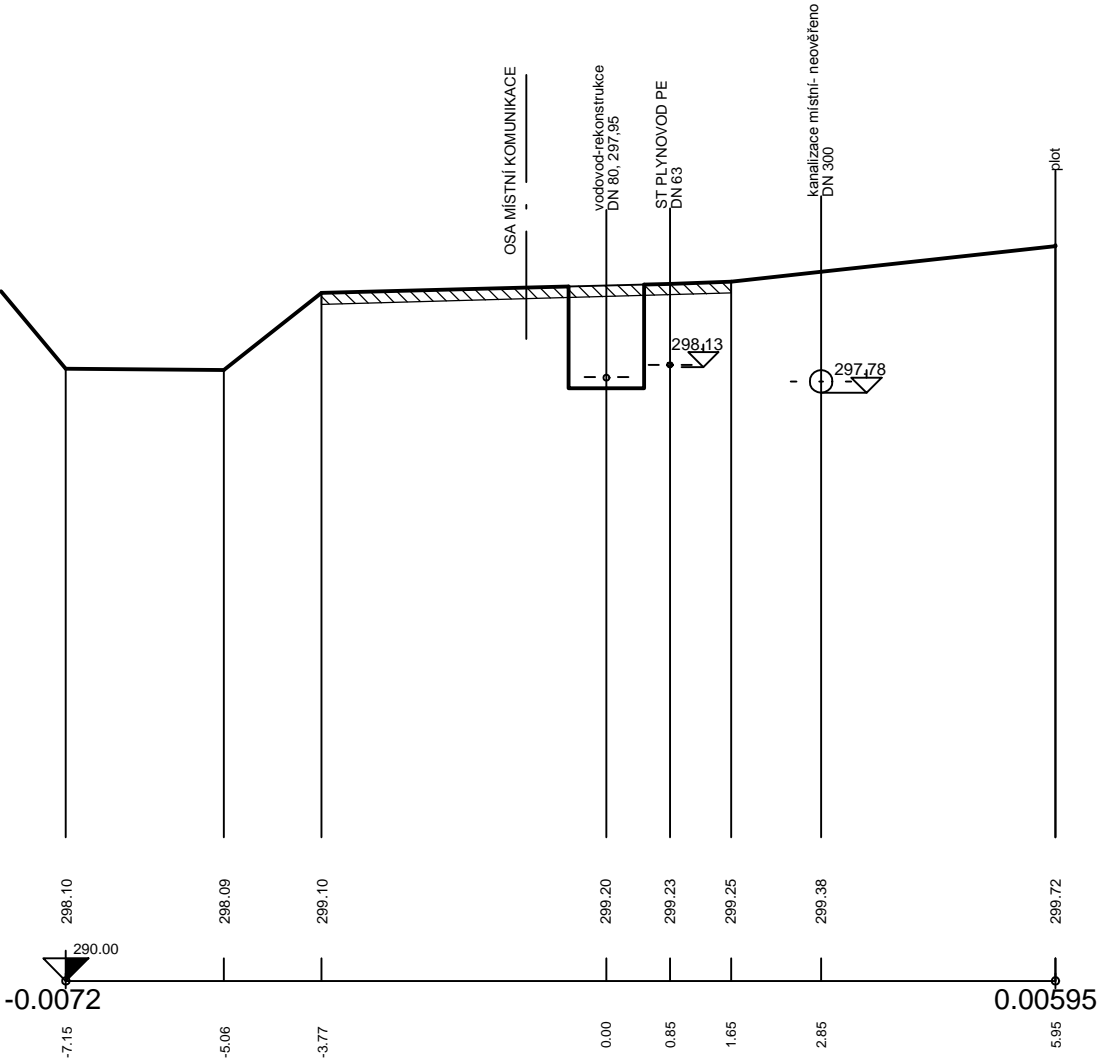


ŘEZ 10-10'

MĚŘÍTKO 1:100 / 1:100

KÓTA TERÉNU

STANIČENÍ [Km],[m]



ŘEZ 11-11'

MĚŘÍTKO 1:100 / 1:100

KÓTA TERÉNU

STANIČENÍ [Km],[m]

