

VYPRACOVAL A KRESLIL :		ZODP. PROJEKTANT :			
Ing. Zdeněk Bernát		Ing. Štefančík Peter			
STAVEBNÍ ÚŘAD :	Hodonín	MÍSTO STAVBY :	Hodonín		
INVESTOR :	Obce pro Bažův kanál - dobrovolný svazek obcí				
AKCE :				STUPEŇ :	DPS
Příjezdová komunikace k přístavišti Hodonín				DATUM :	07/2019
				FORMÁT :	1A4
				MĚŘÍTKO :	1:100
OBJEKT :	SO.01 PŘÍJEZDOVÁ KOMUNIKACE			PŘÍLOHA č.	PARÉ č.
PŘÍLOHA:	PŘÍČNÉ ŘEZY			D.1.2.3	

# ŘEZ 1 km 0.00000 1:100

KÓTY UPRAVENÉHO TERÉNU

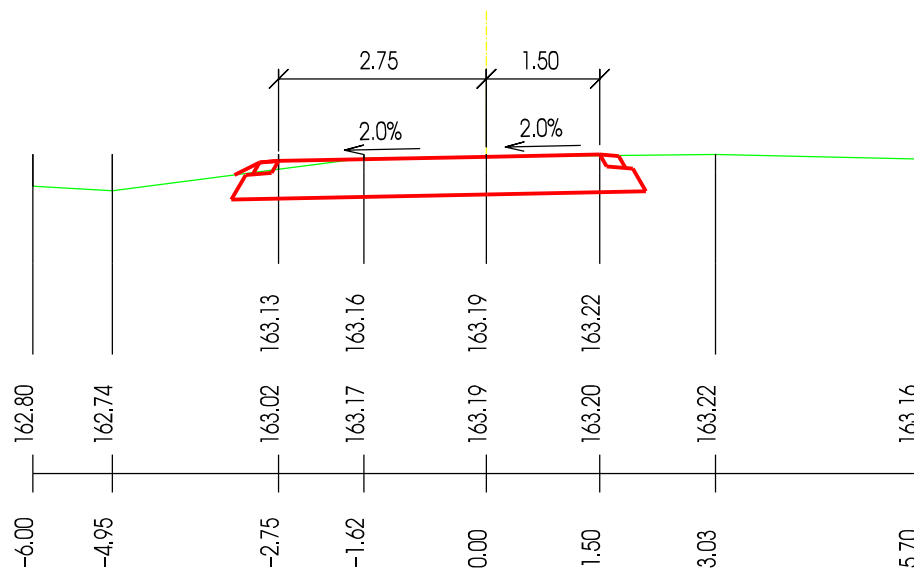
LEGENDA TYPŮ ČAR

TERÉN

NIVELETA

KÓTY TERÉNU

STANIČENÍ



# ŘEZ 2 km 0.02000 1:100

KÓTY UPRAVENÉHO TERÉNU

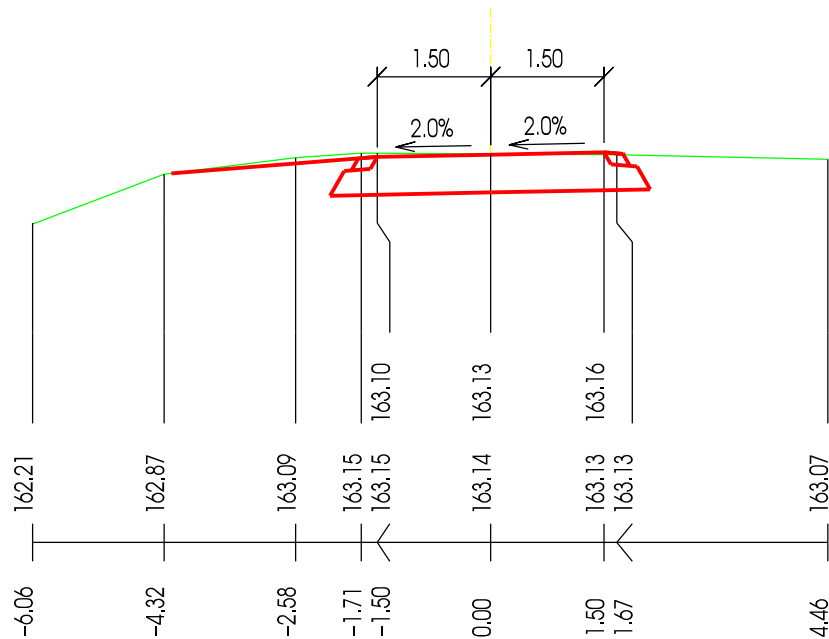
LEGENDA TYPŮ ČAR

TERÉN

NIVELETA

KÓTY TERÉNU

STANIČENÍ



# ŘEZ 3 km 0.04000 1:100

KÓTY UPRAVENÉHO TERÉNU

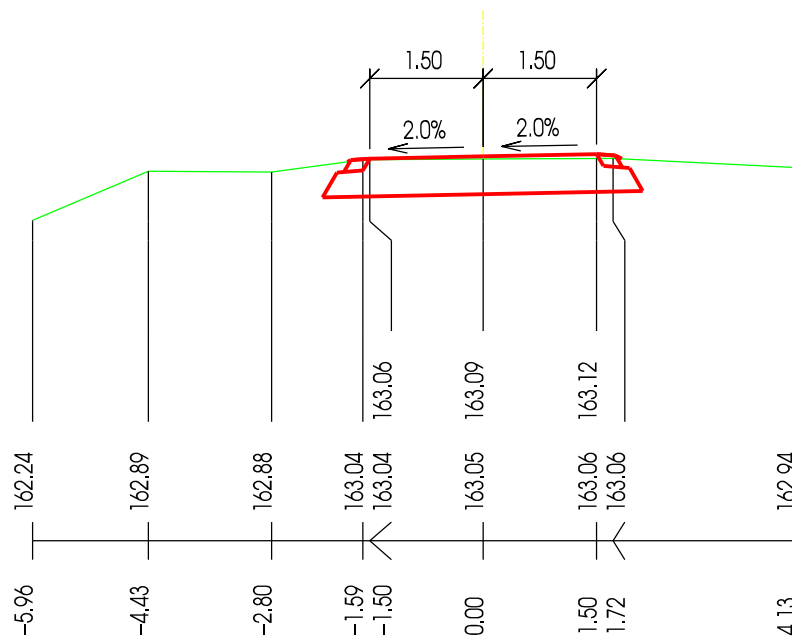
LEGENDA TYPŮ ČAR

TERÉN

NIVELETA

KÓTY TERÉNU

STANIČENÍ



# ŘEZ 4 km 0.06000 1:100

KÓTY UPRAVENÉHO TERÉNU

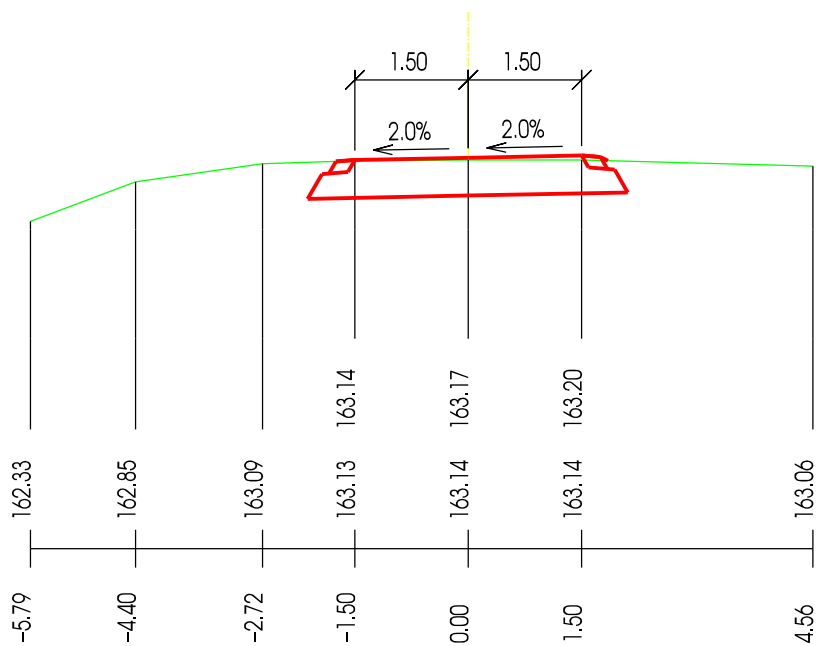
LEGENDA TYPŮ ČAR

TERÉN

NIVELETA

KÓTY TERÉNU

STANIČENÍ



ŘEZ 5 km 0.08000 1:100

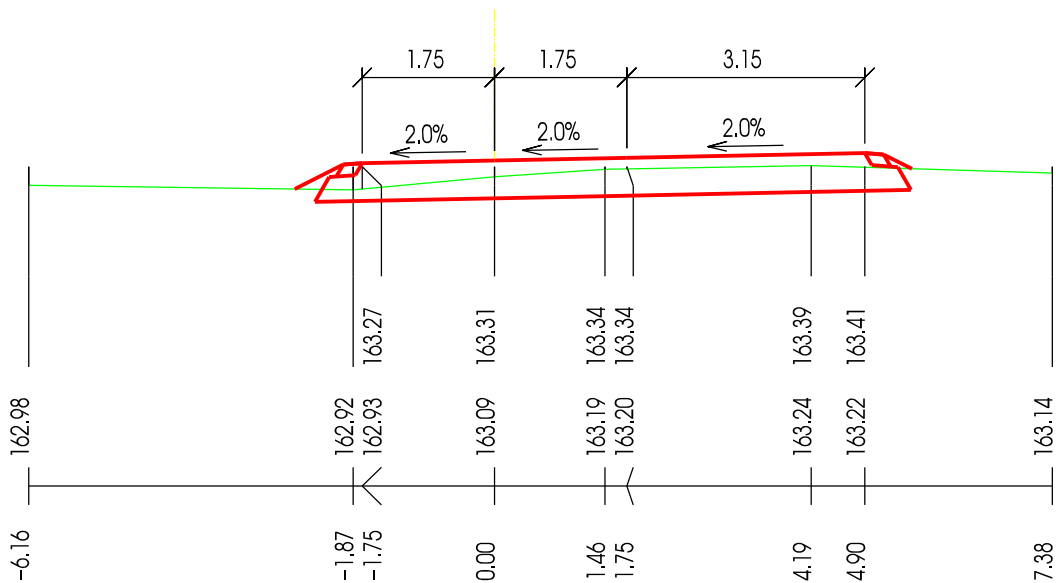
KÓTY UPRAVENÉHO TERÉNU  
LEGENDA TYPŮ ČAR

TERÉN

NIVELETA

KÓTY TERÉNU

STANIČENÍ



ŘEZ 6 km 0.10000 1:100

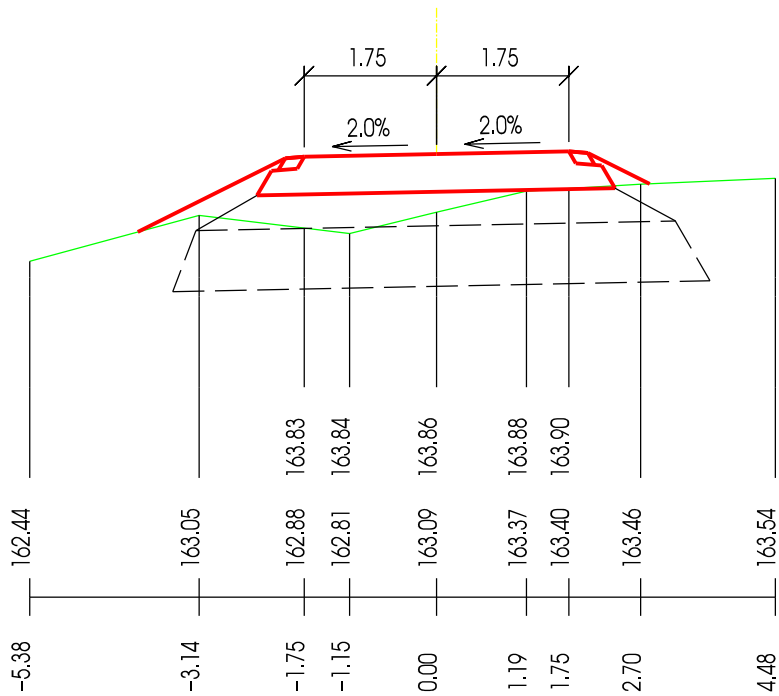
KÓTY UPRAVENÉHO TERÉNU  
LEGENDA TYPŮ ČAR

TERÉN

NIVELETA

KÓTY TERÉNU

STANIČENÍ



ŘEZ 7 km 0.12000 1:100

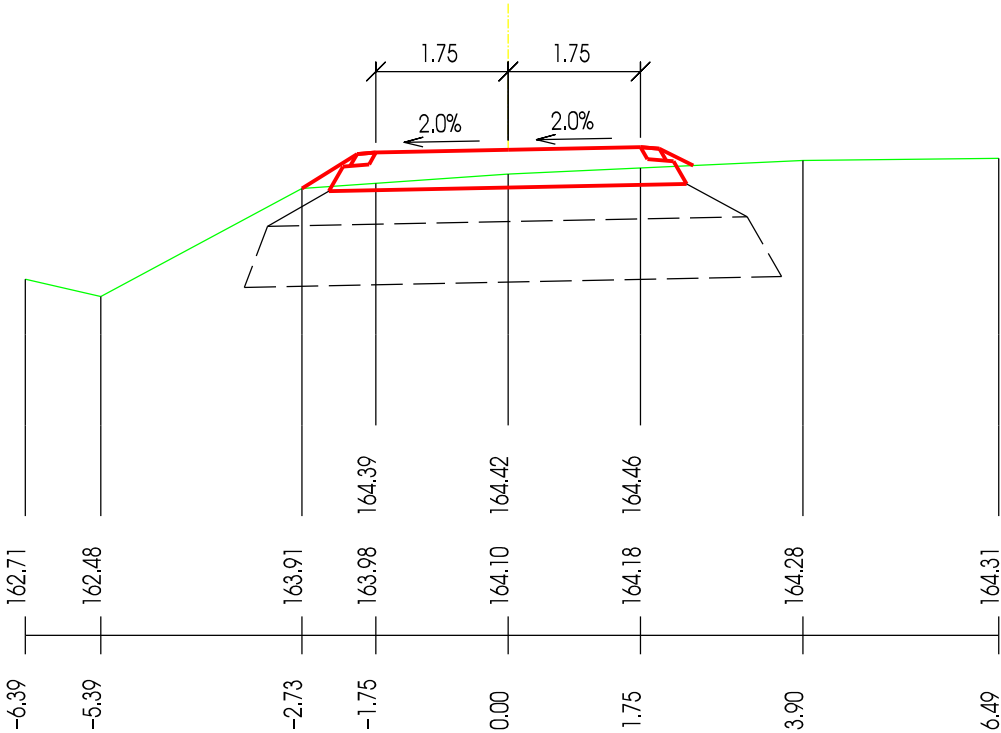
KÓTY UPRAVENÉHO TERÉNU  
LEGENDA TYPŮ ČAR

TERÉN

NIVELETA

KÓTY TERÉNU

STANIČENÍ



KÓTY UPRAVENÉHO TERÉNU  
LEGENDA TYPŮ ČAR

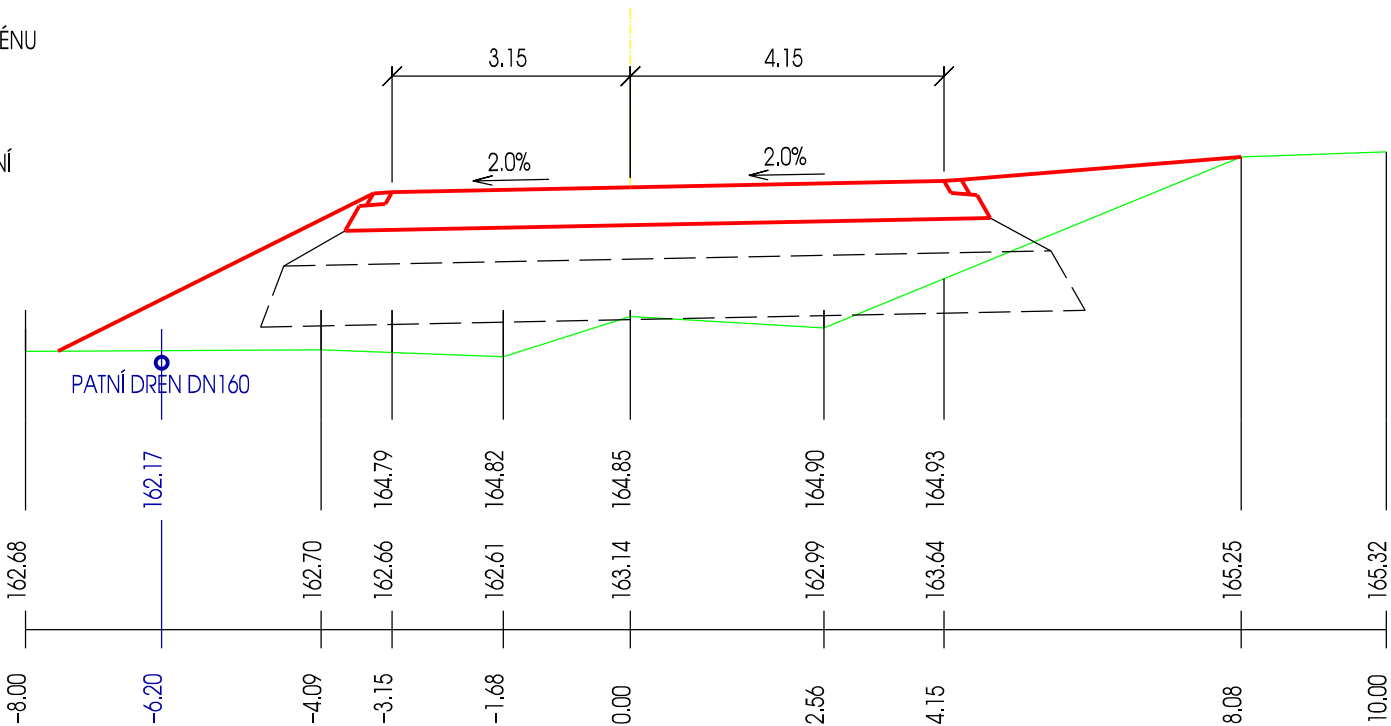
TERÉN

NIVELETA

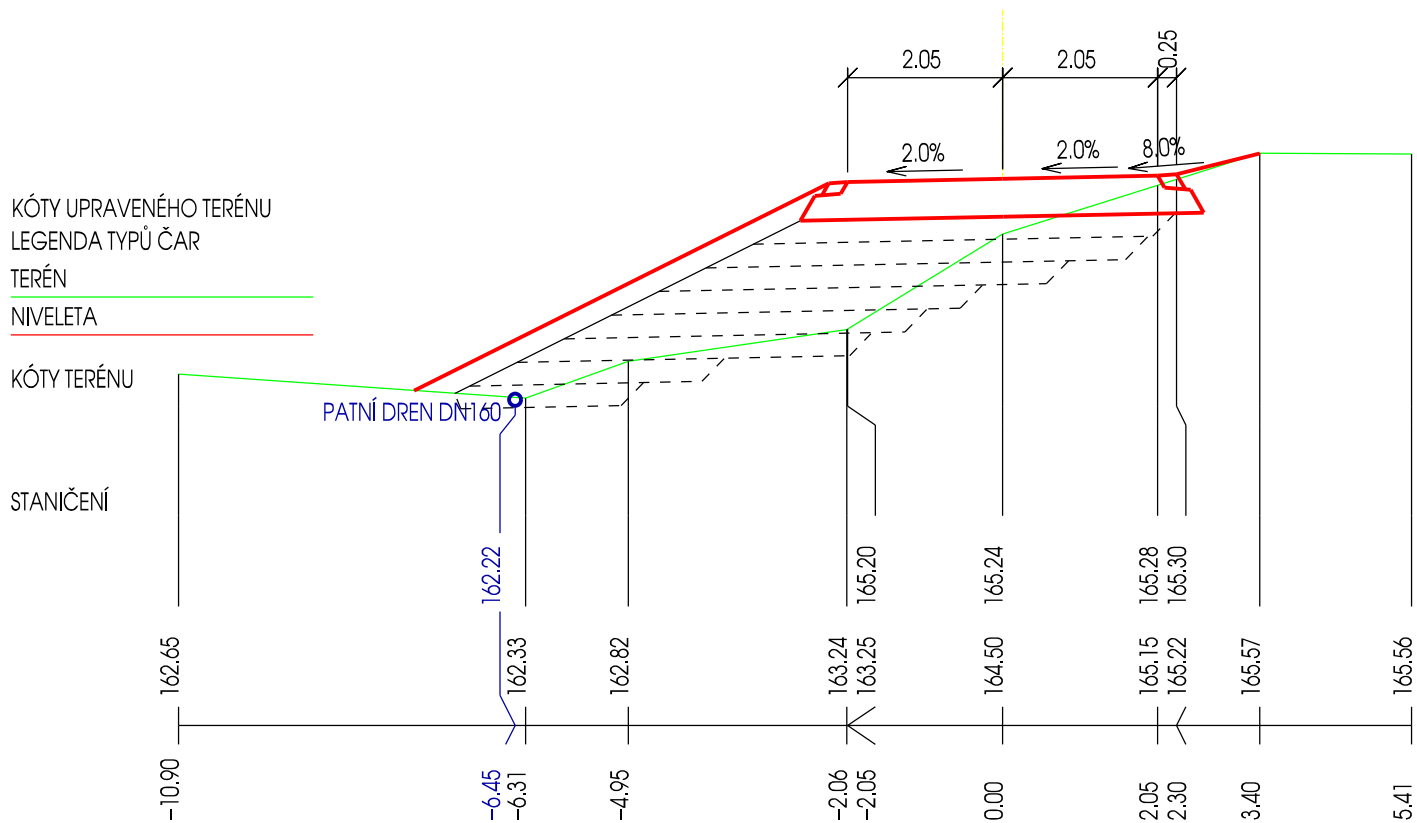
KÓTY TERÉNU

STANIČENÍ

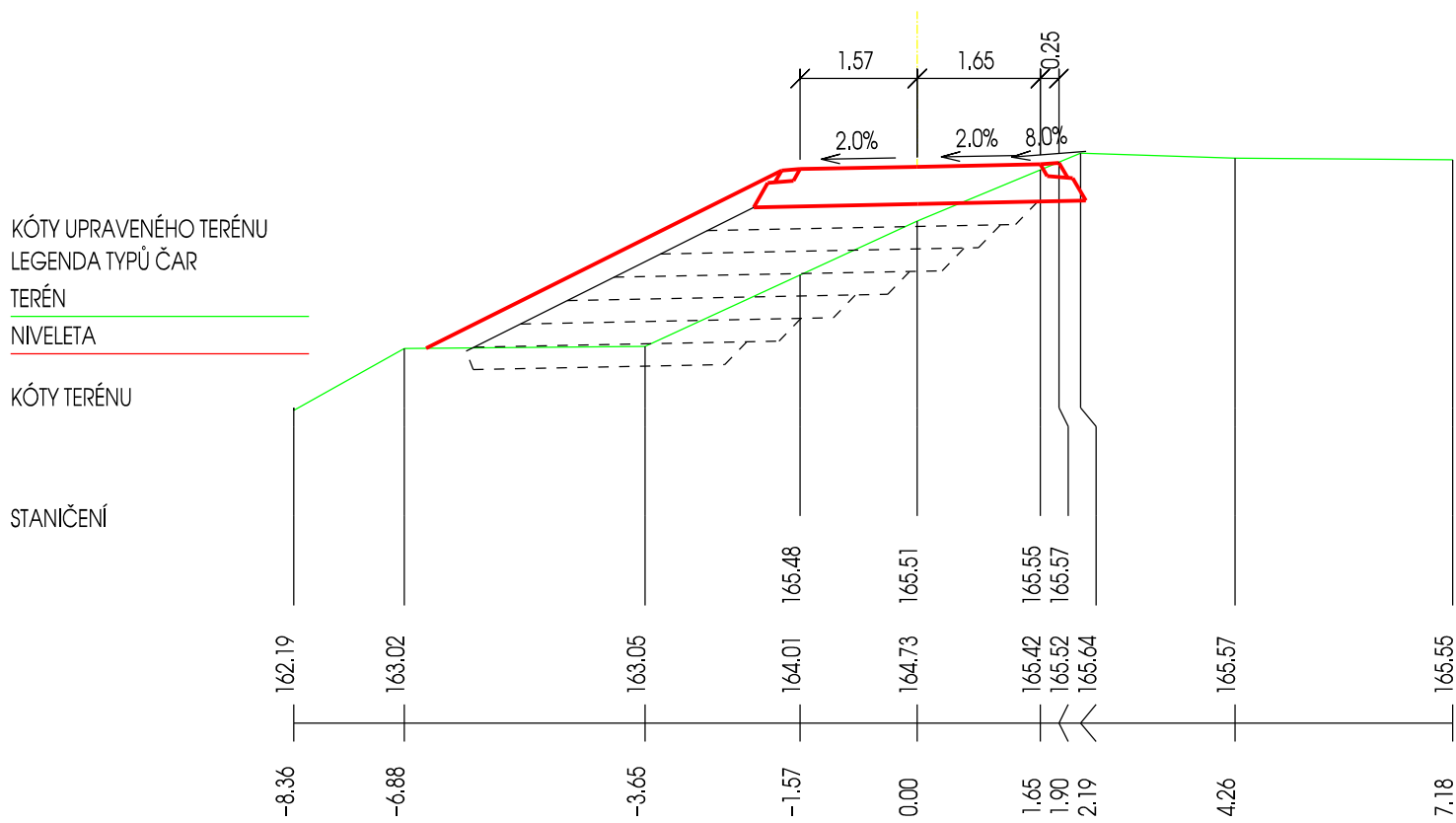
ŘEZ 8 km 0.14000 1:100



ŘEZ 9 km 0.16000 1:100



ŘEZ 10 km 0.18000 1:100



KÓTY UPRAVENÉHO TERÉNU  
LEGENDA TYPŮ ČAR

TERÉN  
NIVELETA

KÓTY TERÉNU

STANIČENÍ

ŘEZ 11 km 0.20000 1:100

