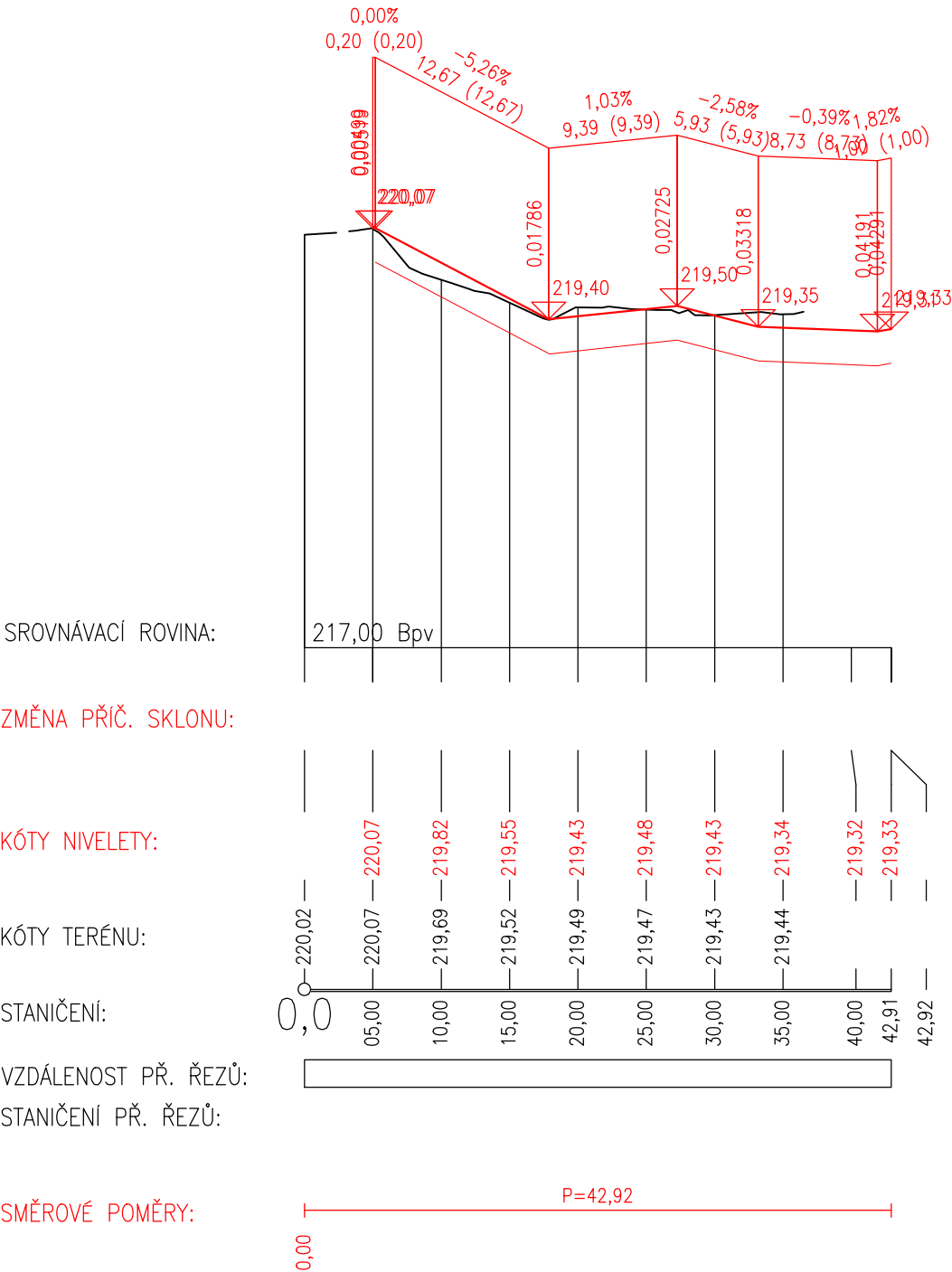
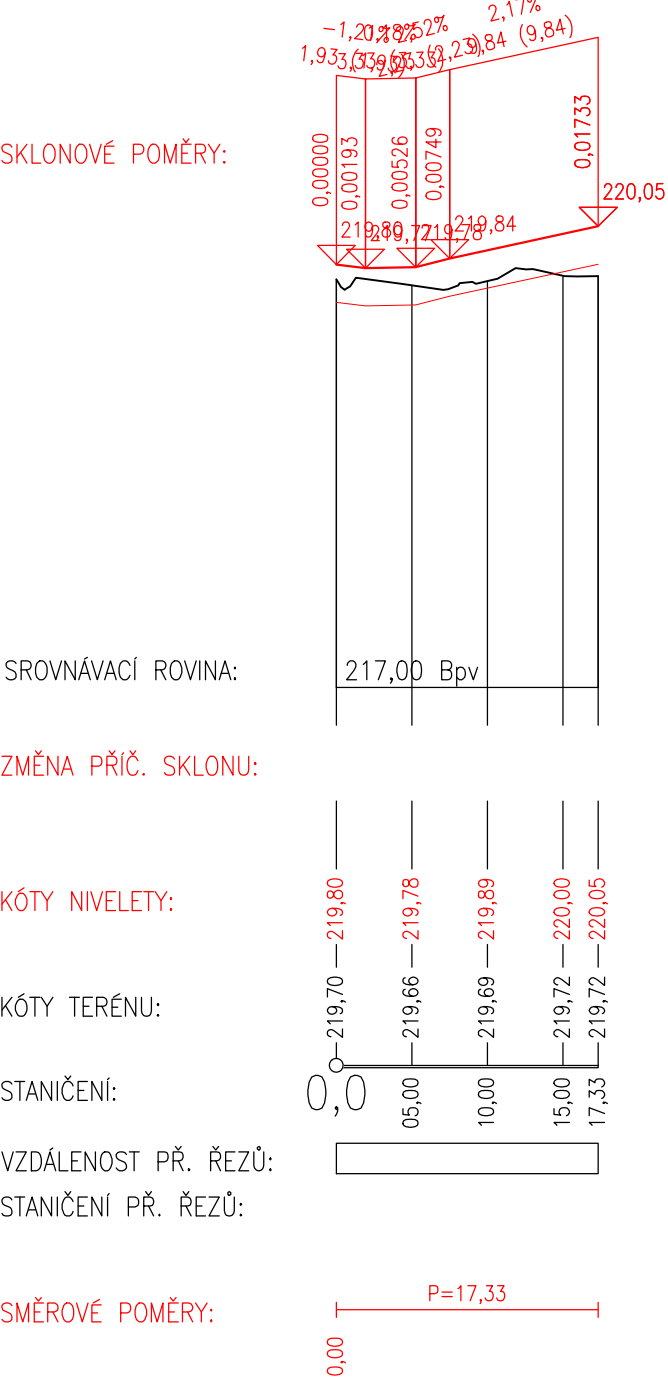



Podrobný podélný profil: TRASA A
M 1:250/25
Rozsah: km 0,00000 - km 0,04292



Podrobný podélný profil: TRASA B
M 1:250/25
Rozsah: km 0,00000 - km 0,01733



Podrobný podélný profil: TRASA C
M 1:250/25
Rozsah: km 0,00000 - km 0,02225



CHRÁNĚNO AUTORSKÝM ZÁKONEM
– zákon č.121/2000 Sb. –

POZNÁMKA:
– ZHOTOVITEL STAVBY ZODPOVÍDÁ ZA DODRŽOVÁNÍ BOZP, PO A OSTATNÍCH PRÁVNÍCH PŘEDPISŮ A NOREM ČSN PŘI PROVÁDĚNÍ. DÍLA NAPŘ: ZÁK. Č. 350/2012 SB. (STAVEBNÍ ZÁKON) A VYHLÁŠKA Č. 268/2009 SB. O TECHNICKÝCH POŽADAVCÍCH STAVBY
– ZHOTOVITEL STAVBY JE POVINEN SI VÝMĚRY PŘEMĚŘIT PŘIMO NA STAVBĚ PŘED ZAHÁJENÍM STAVBY
0,000=220,070 m n.m. Bpv

hlavní inženýr projektu	Ing. Vít Ševčík	
zodpovědný projektant	xxx	
vypracoval	xxxx	
investor	Město Bučovice, Jiráskova, Bučovice, 685 01	
místo stavby	parc. č. 568, k. ú. Bučovice (615161) Komenského 211, Bučovice, 685 01	
akce	REKONSTRUKCE BUDOVY KOMENSKÉHO 211, BUČOVICE	
obsah výkresu	D.1.5 DOPRAVNÍ ŘEŠENÍ PODÉLNÉ PROFILY	

MENHAR

PROJEKT

Horní 32, 639 00 Brno, tel: 604 200 092

datum	05/2020
formát	3 x A4
č. zakázky	20_012
stupeň	DPS
měřítka	1:500/50
číslo výkresu	02