

KATASTRY
PARCELNÍ ČÍSLA
DRUH POVRCHU
VZDÁLENOSTI ŠACHET
OZNAČENÍ ŠACHET

k.ú. Želeč			
1878/13			
trávník		(1)trávník	
16.00	40.00		30.00
ČS1/180.0°	Š8/270.0°		Š9/186.0°

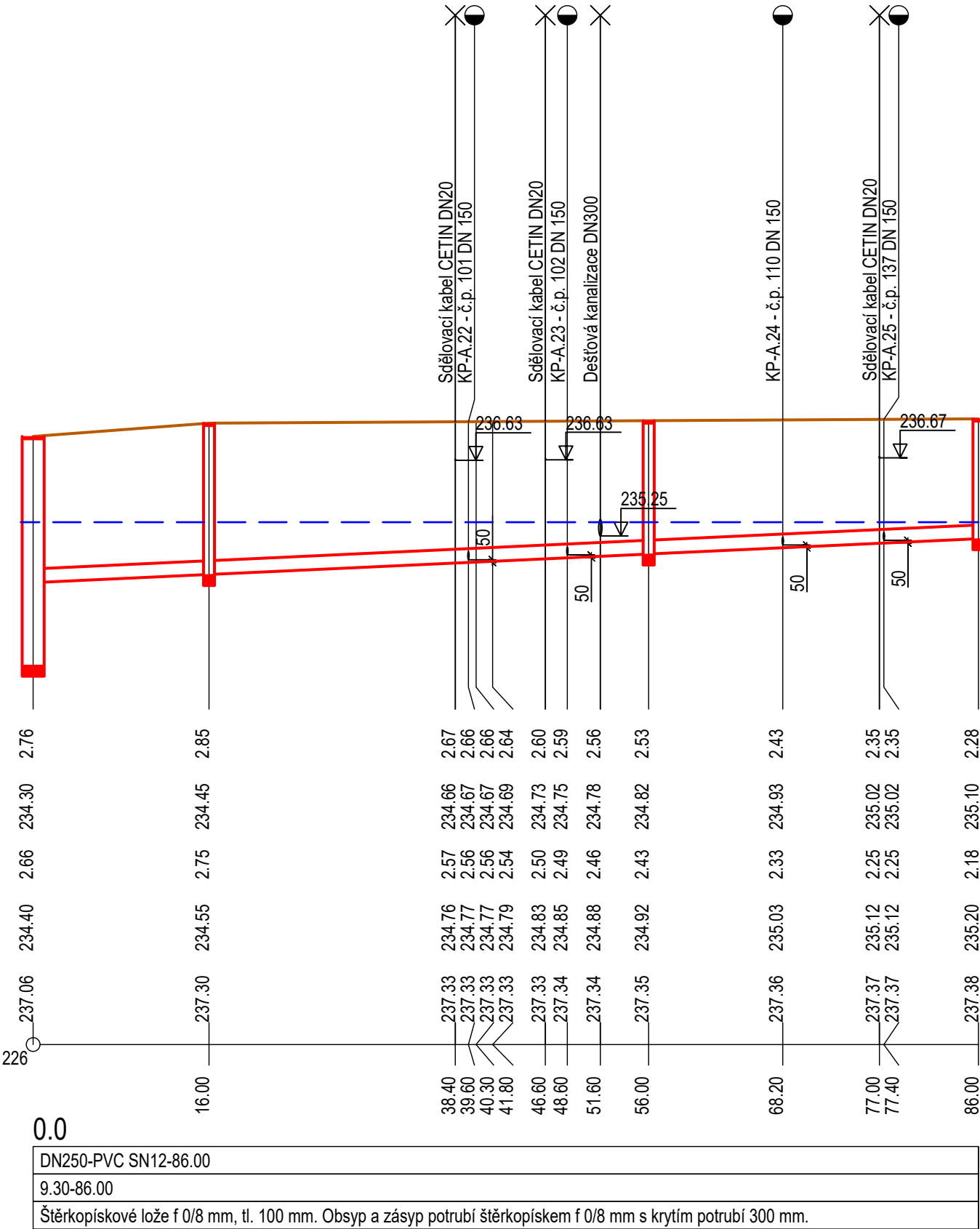
(n) TABULKA VYSVĚTLIVEK
(1) štěrkový vjezd
(2) KP-A.26 - č.p. 103
(3) KP-A.27 - č.p. 177

SMĚROVÉ POMĚRY



MĚŘÍTKA 1:500/100

STOKA A1



HLOUBKA VÝKOPU

KÓTA VÝKOPU

HLOUBKA DNA POTRUBÍ

KÓTA DNA POTRUBÍ

KÓTA PŮVODNÍHO TERÉNU

SROVNÁVACÍ ROVINA

KATASTRY
PARCELNÍ ČÍSLA
DRUH POVRCHU
VZDÁLENOSTI ŠACHET
OZNAČENÍ ŠACHET

k.ú. Želeč	
1860/2	
asfaltová komunikace - místní	
56.90	34.00
ŠS3b/270.0°	Š11/229.0°

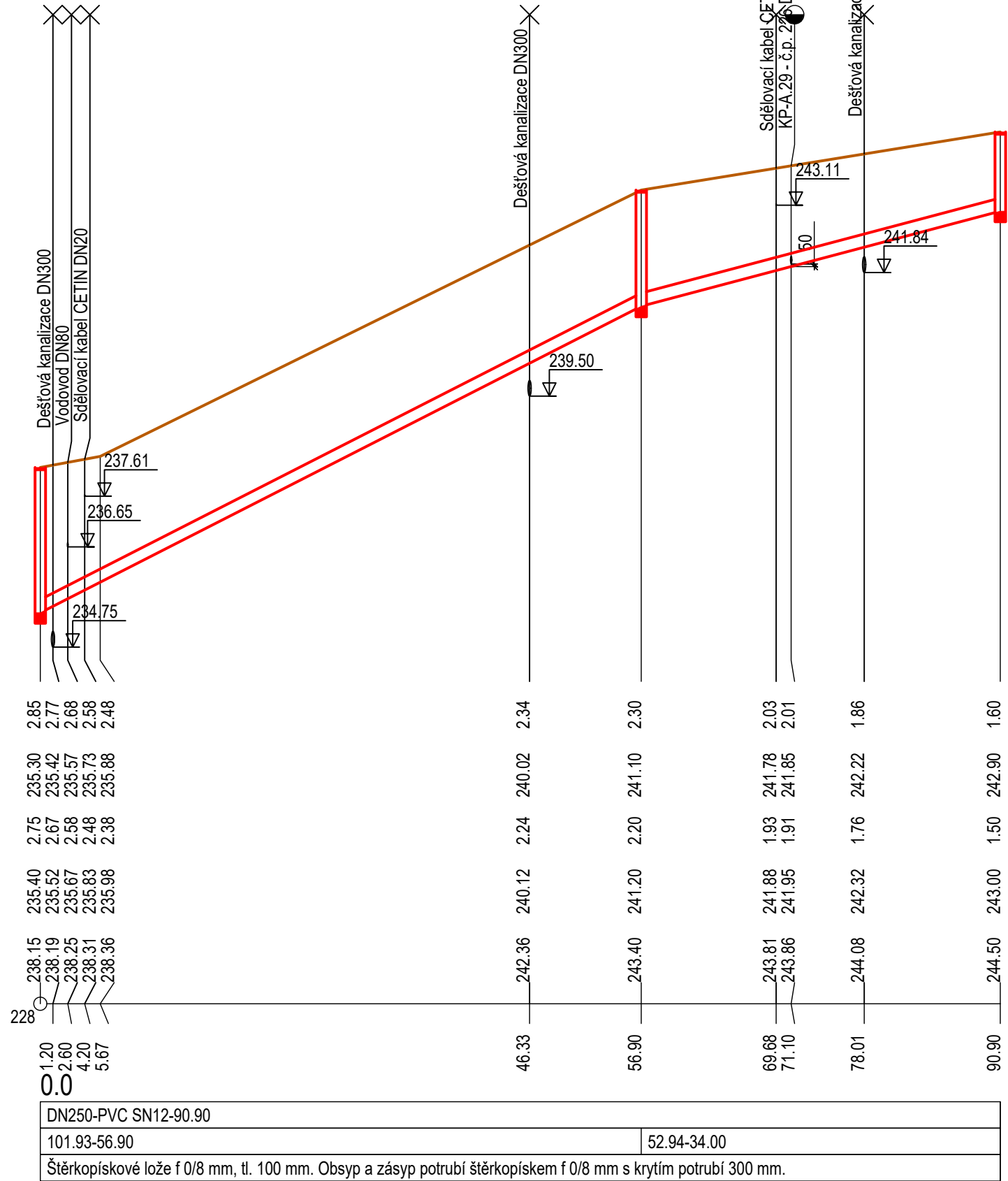
(n) TABULKA VYSVĚTLIVEK
(1) KP-A.22 - č.p. 228

SMĚROVÉ POMĚRY



MĚŘÍTKA 1:500/100

STOKA A2



HLOUBKA VÝKOPU


KÓTA VÝKOPU

HLOUBKA DNA POTRUBÍ

KÓTA DNA POTRUBÍ

KÓTA PŮVODNÍHO TERÉNU

SROVNÁVACÍ ROVINA

AQOL s.r.o., Tovární 1059/41, 779 00 Olomouc aqol@aqol.cz, www.aqol.cz				 AQOL projekce • inženýring • realizace vodohospodářských staveb	
VYPRACOVAL	JAN BLUMA	ODP. PROJEKTANT	JAN BLUMA	ČÍSLO ZAKÁZKY	2019042
OBJEDNATEL	Obec Želeč Želeč 72, 798 07 Brodek u Prostějova			DATUM	06 / 2021
ZAKÁZKA KANALIZACE A ČOV ŽELEČ				STUPEŇ	DPS
				FORMÁT	4 A4
D.2 - IO02 GRAVITAČNÍ KANALIZACE D.2.2 - PODÉLNÉ PROFILY PODÉLNÝ PROFIL STOKY A1, A2				MĚŘÍTKO	1 : 500/100
				ČÍSLO PŘÍLOHY D.2.2.2	ČÍSLO KOPIE