

Číslo smlouvy CETIN: VPIC/MS/2022/00097  
Číslo smlouvy Stavebníka:

SAP S/4 Hana: 8030003392  
Registr smluv: NE

---

**SMLOUVA O REALIZACI PŘEKLÁDKY  
SÍTĚ ELEKTRONICKÝCH KOMUNIKACÍ  
č. VPIC/MS/2022/00097**

---

mezi

**CETIN a.s.**

a

**Sdružení obcí Hornolidečska**

Číslo smlouvy CETIN: VPIC/MS/2022/00097  
Číslo smlouvy Stavebníka:

SAP S/4 Hana: 8030003392  
Registr smluv: NE

**CETIN a.s.**

se sídlem Českomoravská 2510/19, Libeň, 190 00 Praha 9  
IČO: 04084063  
DIČ: CZ04084063  
zapsaná v obchodním rejstříku vedeném u Městského soudu v Praze pod sp. zn. B 20623  
zastoupená Janem Žďárským, ředitelem divize Výstavby a údržby sítí  
bankovní spojení: PPF banka a.s.  
číslo účtu: 2019160003/6000  
(dále jen „**CETIN**“)

a

**Sdružení obcí Hornolidečska**

se sídlem Horní Lideč č. p. 292, 756 12  
IČO: 62334743  
zastoupená Josefem Daňkem, předsedou sdružení a Josefem Tkadlecem, místopředsedou  
(dále jen „**Stavebník**“)

CETIN a Stavebník dále společně označováni jako „**Smluvní strany**“ a jednotlivě jako „**Smluvní strana**“,

uzavřely níže uvedeného dne, měsíce a roku dle ustanovení § 1746 odst. 2 zákona č. 89/2012 Sb., občanský zákoník, v účinném znění (dále jen „**občanský zákoník**“) a dle ustanovení § 104 odst. 17 zákona č. 127/2005 Sb., o elektronických komunikacích a o změně některých souvisejících zákonů, v účinném znění (dále jen „**Zákon o elektronických komunikacích**“) tuto

Smlouvu o realizaci překládky sítě elektronických komunikací  
(dále jen „**Smlouva**“)

**DEFINICE**

Výrazy označené ve Smlouvě počátečním velkým písmenem mají pro účely Smlouvy níže uvedený význam, není-li Smlouvou výslovně stanoveno jinak:

**CTN** je cenový a technický návrh a současně realizační dokumentace Překládky, který je Přílohou č. 1 Smlouvy;

**Překládka** je stavba v k.ú. Poteč; Horní Lideč; Leskovec; Lidečko; Lužná u Vsetína; Ústí u Vsetína; Valašské Příkazy spočívající ve změně trasy komunikačního vedení SEK ve vlastnictví společnosti CETIN, jejíž rozsah je specifikován v CTN;

**Příprava Překládky** jsou přípravné činnosti s Překládkou související, nezbytné pro vlastní realizaci Překládky, a to zpracování CTN a další činnosti uvedené v odst. 4.1 písmeno (a) Smlouvy;

**Předpoklady pro realizaci Překládky** mají význam uvedený v odst. 3.2 Smlouvy;

**SEK** je síť elektronických komunikací, kterou se rozumí přenosové systémy, popřípadě spojovací nebo směrovací zařízení a jiné prostředky, včetně prvků sítě, které nejsou aktivní, které umožňují přenos signálů po vedení, rádiovými, optickými nebo jinými elektromagnetickými prostředky, včetně družicových sítí, pevných sítí s komutací okruhů nebo

Číslo smlouvy CETIN: VPIC/MS/2022/00097  
Číslo smlouvy Stavebníka:

SAP S/4 Hana: 8030003392  
Registr smluv: NE

paketů a mobilních zemských sítí, sítí pro rozvod elektrické energie v rozsahu, v jakém jsou používány pro přenos signálů, sítí pro rozhlasové a televizní vysílání a sítí kabelové televize, bez ohledu na druh přenášené informace;

**Vyjádření o existenci SEK** je „*Vyjádření o existenci sítě elektronických komunikací společnosti CETIN a.s.*“ ze dne 27.4.2020 vydané pod čj. 615889/20, jehož nedílnou součástí jsou Všeobecné podmínky ochrany SEK společnosti CETIN, které si vyžádal a obdržel Stavebník;

„**Zákon o vyvlastnění**“ je zákon č. 184/2006 Sb., o odnětí nebo omezení vlastnického práva k pozemku nebo ke stavbě, v účinném znění.

## 1. ÚVODNÍ USTANOVENÍ

- 1.1 CETIN je vlastníkem SEK, jež má být přeložena na základě Smlouvy.
- 1.2 Stavebník dle Vyjádření o existenci SEK vyvolává Překládku dotčené části SEK dle ustanovení § 104 odst. 17 Zákona o elektronických komunikacích.
- 1.3 Překládka dle Smlouvy je vedena u společnosti CETIN pod označením „**VPIC Lidečko,cyklostezka,SO 401 a 402**“.

## 2. PŘEDMĚT SMLOUVY

- 2.1 Předmětem Smlouvy je závazek společnosti CETIN zajistit Překládku a s ní související záležitosti v rozsahu CTN a za podmínek stanovených Smlouvou a závazek Stavebníka, který Překládku vyvolal, společnosti CETIN uhradit všechny nezbytné náklady spojené s Překládkou, které by společnosti CETIN nevznikly, kdyby Překládka nebyla Stavebníkem vyvolána.

## 3. PŘEKLÁDKA A JEJÍ PODMÍNKY

- 3.1 Překládka bude realizována v rozsahu (územním a stavebnětechnickém) a na nemovitostech specifikovaných v CTN.
- 3.2 Předpoklady (podmínky) pro realizaci Překládky jsou:
  - (a) zajištění pravomocného územního rozhodnutí – rozhodnutí o umístění stavby Překládky a předání společnosti CETIN takového pravomocného rozhodnutí o umístění stavby nebo územního souhlasu Překládky, včetně jeho dokladové části,
  - (b) zajištění práv k užívání Překládkou dotčených nemovitostí, a to uzavřením smlouvy o smlouvě budoucí o zřízení služebnosti s vlastníky Překládkou dotčených nemovitostí nebo vyvlastnění takového práva.(vše dále jen „**Předpoklady pro realizaci Překládky**“).
- 3.3 Společnost CETIN není povinna zahájit realizaci Překládky dříve, než jsou zajištěny Předpoklady pro realizaci Překládky; bez zajištění Předpokladů pro realizaci Překládky nebude Překládka realizována.
- 3.4 Vlastníkem SEK, přeložené na základě Smlouvy, zůstává společnost CETIN.

Číslo smlouvy CETIN: VPIC/MS/2022/00097  
Číslo smlouvy Stavebníka:

SAP S/4 Hana: 8030003392  
Registr smluv: NE

3.5 Společnost CETIN je oprávněna realizaci Překládky pověřit jinou osobu. Je-li realizací Překládky a/nebo jednotlivými úkony Překládky pověřena jiná osoba, odpovídá společnost CETIN Stavebníkovi tak, jako by Překládku realizovala sama.

#### 4. ZÁVAZKY SMLUVNÍCH STRAN

4.1 Společnost CETIN se zavazuje

(a) před realizací Překládky:

- (i) zajistit zpracování CTN;
- (ii) pokusit se uzavřít smlouvu o smlouvě budoucí o zřízení služebnosti a/nebo jinou smlouvu s vlastníky Překládkou dotčených nemovitostí, tzn. prokazatelně učinit vlastníkům Překládkou dotčených nemovitostí návrh takové smlouvy.

(b) po realizaci Překládky:

- (i) zajistit pro své potřeby dokumentaci skutečného provedení Překládky; dokumentace skutečného provedení Překládky nebude dokumentací skutečného provedení s náležitostmi dle vyhlášky č. 499/2006 Sb., o dokumentaci staveb, v účinném znění;
- (ii) zajistit vyhotovení geometrického plánu s vyznačením rozsahu služebnosti k Překládkou dotčeným nemovitostem;
- (iii) zajistit uzavření smluv o zřízení služebnosti s vlastníky Překládkou dotčených nemovitostí a vklad služebnosti dle smluv o zřízení služebnosti s vlastníky Překládkou dotčených nemovitostí do katastru nemovitostí.

4.2 Stavebník se zavazuje, před realizací Překládky:

- (i) zajistit geodetické vytýčení hranic pozemků související s Překládkou;
- (ii) po splnění Předpokladů pro realizaci Překládky, nejdříve však jeden (1) měsíc od uzavření Smlouvy, vyzvat písemně společnost CETIN k realizaci Překládky a oznámit společnosti CETIN stavební připravenost (dále jen „**Kvalifikovaná výzva**“).

Stavebník podpisem Smlouvy převádí na společnost CETIN práva a povinnosti ze Společného povolení vydané Městským úřadem Vsetín, odbor územního plánování, stavebního řádu a dopravy č.j. MUVS-S 15312/2020/OÚPSŘD-280.13/Li-30 ze dne 7.1.2021, které nabylo právní moci dne 09.02.2021, (dále jen „**Společné Povolení**“), a to (i) práva k umístění resp. přeložení veřejné komunikační sítě společnosti CETIN za podmínek ve Společném povolení stanovených, a (ii) práva a povinnosti související, založená stanovisky dotčených orgánů státní správy, vlastníků a správců inženýrských sítí a účastníků řízení, tak jak jsou ve Společném povolení výslovně uvedeny. Společnost CETIN podpisem Smlouvy převáděná práva přijímá. Společné povolení je Přílohou č. 2 Smlouvy.

4.3 Společnost CETIN se zavazuje zajistit realizaci Překládky do tří (3) měsíců ode dne, kdy bude splněna poslední z následujících podmínek:

- (a) společnosti CETIN je doručena Kvalifikovaná výzva;
- (b) Stavebník uhradil náklady na Přípravu Překládky dle odst. 6.1 písm. (a) Smlouvy;
- (c) Stavebník splnil povinnost dle bodu (i) odst. 4.2 Smlouvy.

4.4 Stavebník bere na vědomí, že mezi společnostmi CETIN a vlastníky Překládkou dotčených nemovitostí musí dojít s ohledem na ustanovení § 104 Zákona o elektronických komunikacích k úpravě vzájemných právních vztahů v podobě uzavření písemné smlouvy o budoucí smlouvě o zřízení služebnosti a po realizaci Překládky k uzavření

Číslo smlouvy CETIN: VPIC/MS/2022/00097  
Číslo smlouvy Stavebníka:

SAP S/4 Hana: 8030003392  
Registr smluv: NE

smlouvy o zřízení služebnosti případně ke zřízení takového práva ve vyvlastňovacím řízení. Náhrady za zřízení služebností, které společnost CETIN vlastníkům Překládkou dotčených nemovitostí uhradí, bude Stavebník s ohledem na ustanovení § 104 odst. 17 Zákona o elektronických komunikacích povinen uhradit společnosti CETIN jako náklady vzniklé společnosti CETIN v souvislosti s Překládkou. Stejně tak bude Stavebník povinen uhradit společnosti CETIN náklady za uhrazení správních poplatků za vklad služebností do katastru nemovitostí, případně náklady vzniklé společnosti CETIN v souvislosti s vyvlastňovacím řízením.

- 4.5 Stavebník se zavazuje poskytnout společnosti CETIN při uzavírání smluv o budoucí smlouvě o zřízení služebnosti a po realizaci Překládky při uzavírání smluv o zřízení služebnosti potřebnou součinnost.
- 4.6 Jakákoliv lhůta dle odst. 4.3 Smlouvy sjednaná k realizaci Překládky a/nebo sjednaná Smluvními stranami na základě Smlouvy se prodlužuje o dobu, po kterou je v prodlení Stavebník s plněním povinnosti dle Smlouvy a/nebo po kterou byla realizace Překládky přerušena nebo nemohla být zahájena z důvodu nikoliv na straně společnosti CETIN, a o další dobu, o kterou je lhůta k realizaci Překládky třeba prodloužit v důsledku prodlení Stavebníka.
- 4.7 Dnem ukončení realizace Překládky je den, kdy je Stavebníkovi doručeno na adresu uvedenou v hlavičce Smlouvy nebo na adresu elektronické pošty uvedenou v čl. 8 Smlouvy oznámení o ukončení realizace Překládky. Smluvní strany ujednaly a souhlasí, že oznámení dle předchozí věty budou považovat za doručené pátým (5.) dnem od odeslání oznámení na adresu uvedenou v hlavičce Smlouvy nebo na adresu elektronické pošty uvedenou v čl. 8 Smlouvy.

## 5. NÁKLADY SPOJENÉ S PŘEKLÁDKOU

- 5.1 Stavebník je dle ustanovení § 104 odst. 17 Zákona o elektronických komunikacích povinen nést náklady Překládky dotčeného úseku SEK, přičemž takovými náklady jsou všechny nezbytné náklady vlastníka SEK, které by mu nevznikly, kdyby Překládka nebyla Stavebníkem vyvolána.
- 5.2 Výše nákladů Překládky stanovených na základě CTN činí ke dni uzavření Smlouvy **1.294.457,- Kč** (slovy: jeden milion dvě stě devadesát čtyři tisíc čtyři sta padesát sedm korun českých). Specifikace těchto nákladů je uvedena v CTN.
- 5.3 Překládka dle Zákona o elektronických komunikacích je mimo předmět daně z přidané hodnoty.
- 5.4 V případě, že v souvislosti s realizací Překládky společnosti CETIN vzniknou další nezbytné náklady na Překládku, které nejsou vyčísleny v odst. 5.2 Smlouvy, Stavebník se zavazuje je společnosti CETIN uhradit, za předpokladu, že nebudou zahrnuty v Nákladech Překládky stanovených na základě CTN.

Může se jednat zejména, nikoliv však výlučně o:

- (a) náklady na náhrady za omezení vlastnického práva vlastníkům Překládkou dotčených nemovitostí dle uzavřených smluv o služebnosti a/nebo dle pravomocného rozhodnutí příslušného vyvlastňovacího úřadu o omezení vlastnického práva zřízením služebnosti rozhodnutím,
- (b) náklady související se zrušením a následným výmazem služebnosti (vážnoucí na nemovitostech dotčených původní, překládanou SEK) z katastru nemovitostí,

Číslo smlouvy CETIN: VPIC/MS/2022/00097  
Číslo smlouvy Stavebníka:

SAP S/4 Hana: 8030003392  
Registr smluv: NE

- (c) náklady na náhrady za omezené užívání lesního a půdního fondu včetně nákladů na vypracování výpočtu,
- (d) hydrogeologický, geologický, dendrologický a ostatní odborné posudky zpracované subjekty k tomu určenými,
- (e) náklady na koordinační výkresy, povodňové plány a zaměření, vyžadované dotčenými subjekty,
- (f) náklady na identifikaci parcel,
- (g) náklady na správní poplatky dle zákona č. 634/2004 Sb. o správních poplatcích, v účinném znění, které vzniknou společnosti CETIN v důsledku získávání potřebných správních rozhodnutí – povolení, které jsou nezbytné k realizaci Překládky,
- (h) náklady související se zvláštním užíváním veřejného prostranství, vyměřené v souvislosti s realizací Překládky podle zákona č.565/1990 Sb., o místních poplatcích v účinném znění,
- (i) náklady související se zvláštním užíváním dle ustanovení § 25 zákona č. 13/1997 Sb., o pozemních komunikacích, v účinném znění,
- (j) náklady na peněžité plnění plynoucí z nájemních smluv, jejichž uzavření je nutné pro realizaci Překládky,
- (k) náklady související s majetkovými újmami, způsobenými na zemědělských plodinách v souvislosti s realizací Překládky,
- (l) náklady na ochranu komunikačních vedení a zařízení před přepětím a nadproudem, včetně odborného výpočtu a návrhu,
- (m) náklady související se záchranným archeologickým dohledem.

5.5 Výše nákladů na Překládku, bez ohledu na to, zda se jedná o náklady Překládky stanovené na základě CTN nebo o Náklady Překládky stanovené na základě CTN se změní písemným oznámením společnosti CETIN o změně výše nákladů na Překládku doručeným Stavebníkovi (dále jen „**Oznámení o změně výše nákladů**“). Společnost CETIN je oprávněna Oznámení o změně výše nákladů učinit v každém kalendářním roce, ve kterém je Smlouva účinná, vždy však pouze jednou (1) za příslušný kalendářní rok. Společnost CETIN není povinna za trvání účinnosti Smlouvy učinit žádné Oznámení o změně výše nákladů.

## 6. PLATEBNÍ PODMÍNKY

- 6.1 Náklady spojené s Překládkou ve výši skutečně provedených prací a skutečně vynaložených nákladů dle odst. 5.2 a/nebo odst. 5.5 Smlouvy je Stavebník povinen uhradit na základě jednotlivých daňových dokladů (dále jen „**Faktura**“). Faktura bude společnosti CETIN vystavena do 15 dnů od ukončení realizace Překládky ve smyslu čl. 4 odst. 4.7 této Smlouvy a Stavebník je povinen uhradit ji ve lhůtě splatnosti.
- 6.2 Náklady společnosti CETIN uvedené v odst. 5.4 Smlouvy budou hrazeny Stavebníkem odděleně na základě samostatných Faktur vystavených společností CETIN.
- 6.3 Jakoukoliv Fakturu vystavenou společností CETIN dle Smlouvy a v souladu se Smlouvou je Stavebník povinen uhradit ve lhůtě třiceti (30) dnů ode dne doručení Faktury.
- 6.4 Faktury budou Stavebníkovi zasílány na adresu uvedenou v hlavičce Smlouvy.
- 6.5 Náklady dle Smlouvy budou Stavebníkem hrazeny na účet společnosti CETIN uvedený v hlavičce Smlouvy, pokud nebude Fakturou vystavenou společností CETIN stanoveno jinak.

Číslo smlouvy CETIN: VPIC/MS/2022/00097

SAP S/4 Hana: 8030003392

Číslo smlouvy Stavebníka:

Registr smluv: NE

6.6 Stavebník se dostane do prodlení s uhrazením Faktury, pokud řádně a v souladu se Smlouvou účtovaná částka nebude nejpozději poslední den splatnosti Faktury připsána ve prospěch účtu společnosti CETIN.

## 7. SANKCE

7.1 Pro případ, že Stavebník bude v prodlení s úhradou některé částky, k jejíž úhradě je dle Smlouvy povinen, je povinen uhradit společnosti CETIN smluvní pokutu ve výši 0,3 % z dlužné částky za každý započatý den prodlení.

7.2 Smluvní pokuta je splatná do deseti (10) dnů ode dne doručení písemné výzvy příslušné Smluvní straně k její úhradě.

7.3 Zaplacením smluvní pokuty dle Smlouvy není dotčen nárok společnosti CETIN na náhradu skutečné škody a ušlého zisku v celém rozsahu způsobené škody.

## 8. KONTAKTNÍ A ODPOVĚDNÉ OSOBY SMLUVNÍCH STRAN

8.1 Za společnost CETIN:

ve věcech smluvních: Valentýna Stachová  
funkce: specialista pro výstavbu sítě – překládky SEK  
e-mail: valentyna.stachova@cetin.cz, tel.: 238 465 697

ve věcech technických: Pavel Recman  
funkce: specialista pro výstavbu sítě  
e-mail: pavel.recman@cetin.cz, tel.: 606 757 949

8.2 Za Stavebníka:

ve věcech smluvních: Josef Daněk  
funkce: předseda SOH  
e-mail: starosta@valasskapolanka.cz, tel.: 724 179 047

ve věcech technických: Ing. Ivan Hlávka  
funkce: technický dozor investora stavby cyklostezky  
e-mail: hlavka@infram.cz, tel.: 602 208 140

## 9. ODSTOUPENÍ OD SMLOUVY

9.1 Společnost CETIN je oprávněna, aniž by tím omezila jakákoli svá jiná práva nebo možnosti nápravy dle Smlouvy, odstoupit od Smlouvy v případech stanovených v odst. 9.2 Smlouvy tím, že doručí Stavebníkovi písemné oznámení o odstoupení. Odstoupení je účinné okamžikem jeho doručení Stavebníkovi, není-li v odstoupení stanoveno pozdější datum jeho účinnosti.

9.2 Dostane-li se Stavebník do prodlení s úhradou jakékoliv platby dle Smlouvy a toto prodlení trvá déle než třicet (30) dnů, je společnost CETIN oprávněna od Smlouvy odstoupit.

9.3 Odstoupí-li společnost CETIN dle odst. 9.2 Smlouvy, je Stavebník povinen uhradit společnosti CETIN veškeré náklady společnosti CETIN již vzniklé v souvislosti s plněním ze Smlouvy.

9.4 Pokud ve Smlouvě není výslovně stanoveno jinak, Smluvní strany sjednávají, že odstoupit od Smlouvy lze pouze způsobem a z důvodů stanovených ve Smlouvě, čímž

Číslo smlouvy CETIN: VPIC/MS/2022/00097  
Číslo smlouvy Stavebníka:

SAP S/4 Hana: 8030003392  
Registr smluv: NE

Smluvní strany výslovně vylučují příslušná ustanovení občanského zákoníku, která upravují možnosti odstoupení od Smlouvy.

- 9.5 Odstoupením od Smlouvy nezanikají zejména případné nároky Smluvních stran na zaplacení úroků z prodlení, smluvních pokut, náhradu škody a dalších nákladů vzniklých na základě Smlouvy či v souvislosti s ní; dále nezanikají ustanovení Smlouvy, která vzhledem ke své povaze mají trvat i po ukončení Smlouvy.

## 10. ROZVAZOVACÍ PODMÍNKA

- 10.1 Kvalifikovaná výzva musí být doručena společnosti CETIN nejpozději do dvou (2) let od uzavření Smlouvy. Marré uplynutí této lhůty je rozvazovací podmínkou platnosti a účinnosti Smlouvy dle ustanovení § 548 odst. 2 občanského zákoníku.
- 10.2 Smlouva zanikne prvním dnem následujícím po uplynutí dvou (2) let od uzavření Smlouvy, aniž by v této lhůtě byla společnosti CETIN doručena řádná Kvalifikovaná výzva učiněná za splnění podmínek uvedených v odst. 4.2 Smlouvy.
- 10.3 Zanikne-li Smlouva rozvazovací podmínkou, je Stavebník povinen uhradit společnosti CETIN veškeré náklady společnosti CETIN již vzniklé v souvislosti s plněním Smlouvy do doby zániku Smlouvy rozvazovací podmínkou.
- 10.4 Zánikem Smlouvy touto rozvazovací podmínkou nezanikají případné nároky Smluvních stran na zaplacení úroků z prodlení, smluvních pokut, náhradu škody a dalších nákladů vzniklých na základě Smlouvy či v souvislosti s ní; dále nezanikají ustanovení Smlouvy, která vzhledem ke své povaze mají trvat i po zániku Smlouvy.

## 11. OCHRANA OSOBNÍCH ÚDAJŮ

- 11.1 Za účelem plnění práv a povinností vyplývajících ze Smlouvy nebo vzniklých v souvislosti se Smlouvou si Smluvní strany navzájem předávají nebo mohou předávat osobní údaje (dále jen „Osobní údaje“) ve smyslu čl. 4 odst. 1 Nařízení Evropského parlamentu a Rady (EU) č. 2016/679 ze dne 27. dubna 2016, o ochraně fyzických osob v souvislosti se zpracováním osobních údajů a o volném pohybu těchto údajů a o zrušení směrnice 95/46/ES (obecné nařízení o ochraně osobních údajů) (dále jen „GDPR“) subjektů údajů, kterými jsou zejména zástupci, zaměstnanci nebo zákazníci druhé Smluvní strany či jiné osoby pověřené druhou Smluvní stranou k výkonu či plnění práv a povinností vyplývajících ze Smlouvy nebo vzniklých v souvislosti se Smlouvou. Přejímající Smluvní strana je tak vzhledem k předávaným Osobním údajům v pozici správce.
- 11.2 Účelem předání Osobních údajů je plnění Smlouvy. Smluvní strany prohlašují, že předávané Osobní údaje budou zpracovávat pouze k naplnění tohoto účelu, a to v souladu s platnými právními předpisy, zejména v souladu s GDPR.
- 11.3 Smluvní strany prohlašují, že pro předání Osobních údajů druhé Smluvní straně disponují platným právním titulem v souladu s čl. 6 odst. 1 GDPR.
- 11.4 Smluvní strany berou na vědomí, že za účelem plnění Smlouvy může docházet k předání Osobních údajů z přejímající Smluvní strany třetí osobě, zejména osobě, prostřednictvím které přejímající Smluvní strana vykonává či plní práva a povinnosti vyplývající ze Smlouvy nebo vzniklá v souvislosti se Smlouvou. Za plnění povinností ze Smlouvy se považuje zejména provádění Překládky a s ní souvisejících záležitostí v rozsahu a za podmínek stanovených Smlouvou.

Číslo smlouvy CETIN: VPIC/MS/2022/00097  
Číslo smlouvy Stavebníka:

SAP S/4 Hana: 8030003392  
Registr smluv: NE

11.5 Předávající Smluvní strana zajistila nebo zajistí splnění veškerých zákonných podmínek nezbytných pro předání Osobních údajů vůči subjektům údajů, zejména informuje subjekty údajů o skutečnosti, že došlo k předání konkrétních Osobních údajů přejímající Smluvní straně, a to za účelem plnění Smlouvy. V případě, že přejímající Smluvní stranou je společnost CETIN, předávající Smluvní strana seznámí subjekty údajů rovněž i s podmínkami zpracování Osobních údajů, včetně rozsahu zvláštních práv subjektu údajů, které jsou uvedeny v Zásadách zpracování osobních údajů dostupných na adrese <https://www.cetin.cz/zasady-ochrany-osobnich-udaju>. Splnění povinnosti uvedené v tomto odstavci je předávající Smluvní strana povinna přejímající Smluvní straně na výzvu písemně doložit.

## 12. ZÁVĚREČNÁ USTANOVENÍ

12.1 Smlouva nabývá platnosti a účinnosti dnem jejího uzavření.

12.2 Vztahy ze Smlouvy vyplývající i vztahy Smlouvou neupravené se řídí právním řádem České republiky, zejména občanským zákoníkem.

12.3 Písemným stykem či pojmem „**písemně**“ se pro účely Smlouvy rozumí předání zpráv jedním z těchto způsobů:

- (a) v listinné podobě;
- (b) prostřednictvím datové schránky, přičemž doručovaný dokument musí být podepsán zaručeným elektronickým podpisem podepisující osoby dle zákona č. 297/2016 Sb., o službách vytvářejících důvěru pro elektronické transakce, ve znění pozdějších předpisů (dále jen „**Zaručený elektronický podpis**“);
- (c) e-mailovou zprávou opatřenou Zaručeným elektronickým podpisem;
- (d) e-mailovou zprávou zaslou na adresu kontaktních osob, tak jak jsou specifikovány v čl. 8 Smlouvy.

Smluvní strany ujednaly, že pro případ změny Smlouvy dle odst. 12.7 Smlouvy, věta první a pro případ odstoupení od Smlouvy se nepoužije způsob uvedený pod písmeny (c) a (d).

12.4 Smluvní strany ujednaly, že Smlouvu uzavřou prostřednictvím elektronických prostředků na dálku; Smlouva je uzavřena doručením Smlouvy opatřené Zaručeným elektronickým podpisem oprávněných osob obou Smluvních stran druhé Smluvní straně prostřednictvím datové schránky.

12.5 Smluvní strany se zavazují vyvinout maximální úsilí k odstranění vzájemných sporů, vzniklých na základě Smlouvy nebo v souvislosti se Smlouvou, a k jejich vyřešení zejména prostřednictvím jednání odpovědných osob nebo jiných pověřených subjektů. Nedohodnou-li se Smluvní strany na způsobu řešení vzájemného sporu, má každá ze Smluvních stran právo uplatnit svůj nárok u příslušného soudu České republiky.

12.6 Smluvní strany si nepřejí, aby nad rámec ustanovení Smlouvy byla jakákoliv práva a povinnosti dovozovány z dosavadní či budoucí praxe zavedené mezi Smluvními stranami či zvyklostí zachovávaných obecně či v odvětví týkajícím se předmětu plnění Smlouvy, ledaže je ve Smlouvě výslovně sjednáno jinak. Vedle shora uvedeného si Smluvní strany potvrzují, že si nejsou vědomy žádných dosud mezi nimi zavedených obchodních zvyklostí či praxe.

12.7 Smlouva může být měněna pouze písemně, a to právními jednáními Smluvních stran výslovně označenými za dodatky ke Smlouvě s podpisy osob oprávněných jednat za Smluvní strany na téže listině; změna jinou formou je vyloučena. Smluvní strany

Číslo smlouvy CETIN: VPIC/MS/2022/00097  
Číslo smlouvy Stavebníka:

SAP S/4 Hana: 8030003392  
Registr smluv: NE

ujednaly a souhlasí, že ujednání věty předchozí, část za středníkem se neuplatní pro případ Oznamení o změně výše nákladů dle odst. 5.5 Smlouvy.

12.8 Smluvní strany se dohodly na vyloučení aplikace následujících ustanovení občanského zákoníku:

- § 557;
- § 1767 odst. 2;
- § 1740 odst. 2 druhá věta a odst. 3; a
- § 1743.

12.9 Smluvní strany na sebe v souladu s § 1765 odst. 2 občanského zákoníku přebírají nebezpečí změny okolností.

12.10S odkazem na příslušná ustanovení občanského zákoníku, zejména ustanovení § 1881 a § 1895 občanského zákoníku, není Stavebník oprávněn převést či postoupit Smlouvu ani jakákoli svá práva nebo povinnosti ze Smlouvy nebo z její části třetí osobě bez předchozího písemného souhlasu společnosti CETIN.

12.11 Smlouva obsahuje úplné ujednání o předmětu Smlouvy a všech náležitostech, které Smluvní strany měly a chtěly ve Smlouvě ujednat, a které považují za důležité pro závaznost Smlouvy. Žádný projev Smluvních stran učiněný při jednání o Smlouvě ani projev učiněný po uzavření Smlouvy nesmí být vykládán v rozporu s výslovnými ustanoveními Smlouvy a nezakládá žádný závazek žádné ze Smluvních stran.

12.12 Smluvní strany souhlasí a potvrzují si, že údaje uvedené ve Smlouvě nejsou předmětem obchodního tajemství a zároveň nejsou informacemi požívajícími ochrany důvěrnosti majetkových poměrů.

12.13 Společnost CETIN přijala a dodržuje interní korporátní compliance program navržený tak, aby byl zajištěn soulad činnosti společnosti CETIN s pravidly etiky, morálky, platnými právními předpisy a mezinárodními smlouvami, včetně opatření, jejichž cílem je předcházení a odhalování jejich porušování (program Corporate Compliance - <https://www.cetin.cz/corporate-compliance>). Stavebník (a jakákoliv fyzická nebo právnická osoba, která s ním spolupracuje a kterou využívá pro plnění povinností ze Smlouvy nebo v souvislosti s jejím uzavřením a realizací, tj. zaměstnanci, zástupci nebo externí spolupracovníci) ctí a dodržuje platné právní předpisy včetně mezinárodních smluv, základní morální a etické principy. Stavebník odmítá jakékoliv deliktní jednání a tohoto se zdržuje. Stavebník zejména nedopustí, neschválí ani nepovolí žádné přímé nebo zprostředkované jednání, které by způsobilo, že by Stavebník nebo jakýkoliv jeho zaměstnanec, zástupce nebo externí spolupracovník porušil jakékoliv platné právní předpisy týkající se úplatkářství nebo korupce. Tato povinnost se vztahuje zejména nikoli však výlučně i na jakékoliv nezákonné ovlivnění, neoprávněné platby/platby bez právního titulu nebo plnění takové povahy ve vztahu ke státním úředníkům, zástupcům veřejných orgánů, rodinám nebo blízkým přátelům. Vystupuje-li Stavebník pro společnost CETIN nebo jeho jménem, dává dodržování uvedených zásad najevo.

12.14 Smlouva je vyhotovena v elektronické podobě, v jednom (1) stejnopise.

12.15 Součástí Smlouvy jsou následující Přílohy:

Příloha č. 1 - CTN

Příloha č. 2 - Společné povolení vydané Městským úřadem Vsetín, odbor územního plánování, stavebního řádu a dopravy č.j. MUVS-S 15312/2020/OÚPSŘD-280.13/Li-30

Číslo smlouvy CETIN: VPIC/MS/2022/00097  
Číslo smlouvy Stavebníka:

SAP S/4 Hana: 8030003392  
Registr smluv: NE

### Doložka

Smlouva byla schválena Valným shromážděním Sdružení obcí Hornolidečská na schůzi č. II/2022/5) dne 11.5.2022.

CETIN:

Stavebník:

V Praze dne \_\_\_\_\_

V Horní Lidči dne \_\_\_\_\_

---

**CETIN a.s.**

Jan Žďárský  
Ředitel divize Výstavby a údržby sítí

---

**Sdružení obcí Hornolidečska**

Josef Daněk  
předseda sdružení

---

**Sdružení obcí Hornolidečska**

Josef Tkadlec  
místopředseda sdružení

**CETIN a.s.,**  
Českomoravská 2510/19, Praha 9, Libeň, 190 00

*Technické řešení I.*

*INVESTIČNÍ AKCE*

*Kategorie* AN – Přístupová síť  
*Podkategorie* VPI - metalické kabelové přístupové sítě  
*Číslo SAP*  
*Číslo interní*  
*Schvalování akce* 2-kolové schvalování  
*Název*

**VPIC Lidečko,cyklostezka,SO 401**

**Budoucí uživatel** NO-OS Vsetínsko

**Zpracovatel** Jiří Králíček

**Předkladatel** Vegacom a.s.

**Schvaluje**

**Obsah:**

**1 Souhrnná zpráva**

- 1.1 Základní údaje
- 1.2 Účel stavby

**2 Technická zpráva**

- 2.1 Vstupní podklady
- 2.2 Navrhované řešení
- 2.3 Popis tras
- 2.4 Použitá technologie
- 2.5 Použité předpisy
- 2.6 Koordinace
- 2.7 Ostatní

**3 Podmiňující a související stavby**

**4 Vyjádření a záznamy**

**1. Souhrnná zpráva****1.1 Základní údaje****Identifikační údaje**

Název:	VPIC Lidečko,cyklostezka,SO 401
Kategorie:	AN - Přístupová síť
Podkategorie:	VPI - Metal. kab přístupová síť
Typ investice:	
Důvod 1:	
Číslo interní:	
Prvek SPP:	
ABC:	
HOST:	
ATÚ:	

**Kapacitní údaje**

		Průměrný náklad na:
100800_Délka HDPE trubek pro OK	1,621 km	kmp mk
100200_Délka metalických kabelů	0,164 km	kmk mk
100700_Délka nadzemní tratě	0 km	km vyk
100100_Délka párů v metalických kabelech	16,810 km	km kv
100300_Délka výkopů vč.podvrtů a přechodů	0.947 km	kmo kv
Páry vyvedené na hlavní rozvaděč ústř.	0 pár	b.j.
100400_Páry zakončené v účast. rozvaděčích	0 pár	
100900_Počet bytových domů	0 BD	
101100_Počet bytových jednotek v bytových domech	0 bj	
100500_Počet rodinných domů	0 RD	
100600_Počet bytových jednotek v rodinných domech	0 bj	

**Požadavky:**

Název polygonu: VPIC Lidečko,cyklostezka,SO 401

K akci nejsou evidovány žádné požadavky

**Termíny:**

Platnost ÚR od:	ÚR na přeložku CETIN zajistí investor.
Platnost ÚR do:	
Plánované zahájení přípravy:	
Plánované ukončení přípravy:	
Plánované zahájení realizace:	Pravděpodobně roce 2022.
Plánované ukončení realizace:	
<b>Nabídka k přejímce (Plán):</b>	.....

**1.2 Účel stavby:**

Akce řeší přeložku telekomunikačních kabelů v obci Lidečko. V dané lokalitě dojde k výstavbě nové cyklostezky na stávajících kabelech společnosti CETIN. Územní rozhodnutí na přeložku vyhotoví investor v rámci svého stavebního povolení na celou stavbu.

## 2 Technická zpráva

### 2.1 Vstupní podklady:

Objednávka CETIN, podklady TEDO a situace projektu.

### 2.2 Navrhované řešení:

**V rámci výstavby cyklostezky Velké Přílepy – Leskovec je nutno v lokalitě přeložit nebo ochránit vedení CETIN. Jedná se o lokalitu: Druhá Etapa – Lidečko.**

#### Druhá Etapa – Lidečko:

- V místě přechodu silnice I. třídy (2xPE110 obsazena + 1xPE110 rezervní) u č.p. 151 a následně pokračování křížení vodoteče (2xPE125 obsazena) je nutno rezervní PE110 prodloužit až mimo cyklostezku a přechod mezi obsazenými PE110 a PE125 tak aby byl kontinuální. Spoje PE110-PE125 budou očištěny, upraveny (např. SYSPRO nebo jinou PE trubkou) a obetonovány. PE110 bude prodloužena pomocí nové PE110 a mimo cyklostezku bude zakončena víčkem.  
V trase jsou uloženy 2xHDPE 40mm barev černá a oranžová (s OK 758 013 06 typu Samsung 24f+CU) a kabel PPFLE 35XN0,6.
- Kabel PPFLE 10XN0,8 vedoucí do HLID210 (naproti motorestu č.p. 466, směr Čertovy skály) bude od HLID210 až za přechod lesní cesty odkopán, přes cestu ochráněn pomocí SYSPRO a trasa bude upravena tak, aby byla vedena min. 0,5 od hrany nového povrchu.
- Od místa křížení vedení dvou HDPE 40mm barev černá a oranžová (s OK 758 013 06 typu Samsung 24f+CU), cca 20m severně od HLID210, bude toto vedení, z důvodu blízkosti trasy od hrany nového povrchu, v délce 30m ochráněno pomocí SYSPRO. V polohopisném popisu trasy je v dokumentaci uvedeno, že souběžně je veden kabel PPFLE 10XN, ve schéma tento kabel není zakreslen!!!
- V místě odbočení cyklostezky ze silnice vedoucí k Čertovým skalám (KM1,21) na nezpevněnou lesní cestu bude cyklostezka umístěna na trase dvou HDPE 40mm barev černá a oranžová (s OK 758 013 06 typu Samsung 24f+CU) a kabelu 10XN (tento kabel je uveden pouze v polohopisných podkladech, ve schéma tento kabel není zakreslen). Jelikož trasu nelze vhodně z cyklostezky vymístit, vedení je uloženo ve žlebech a při budování cyklostezky nedojde ke snižování terénu, budou jako náhrada za překládku v délce cca 800m (KM 1,21 – KM 1,97) do cyklostezky uloženy dvě nové volné HDPE 40mm O/BB a C/BB. Trasa nových HDPE bude min. 0,5m od obruby a v místě křížení propustků a obruby budou nové HDPE ochráněny pomocí PE110. U konce nových HDPE, kde stávající trasa křížuje cyklostezku bude stáv. vedení ochráněno pomocí trubky SYSPRO a souběžně uložit rezervní PE110.  
Vonné HDPE 40mm (stáv. HDPE 40 C a nové HDPE 40 O/BB a HDPE 40 C/BB) budou kalibrovány po pokládce nových HDPE a následně také před realizací finálního povrchu cyklostezky, aby případné poruchy byly odstraněny bez narušení finálního povrchu. Také optický kabel bude proměřen před realizací cyklostezky a následně po před realizací finálního povrchu cyklostezky.
- V KM2,09 dochází ke křížení stáv. dvou HDPE 40mm barev černá a oranžová (s OK 758 013 06 typu Samsung 24f+CU) a kabelu 10XN (tento kabel je uveden pouze v polohopisných podkladech, ve schéma tento kabel není zakreslen) nové cyklostezky. V tomto místě bude vedení ochráněno pomocí trubky SYSPRO a souběžně bude uložena rezervní PE110 pro případ poruch na vedení.

#### Obecné:

- **Měření optických vláken**
  - U stranově přeložených kabelů dojde ke změření pouze vláken bez provozu a to před samotnou překládkou a po provedení překládky (před realizací finálního povrchu). Měření bude provedeno jednostranným měřením reflektometrem (OTDR) s vyhodnocením útlumu případných spojek a jednotlivých měrných úseků. Vyhodnocení bude provedeno v software pomocí rozdílové křivky. Provádí se při vhodné délce impulsu podle charakteru a délky trasy v přenosovém okně 1625 nm. Proměřena budou pouze vlákna bez provozu (v době zpracování CTN – vl. 3-10, vl. 12, vl. 15-16.
- **Před záhozem po odkrytí vedení a po uložení vedení do SYSPRO je zhotovitel povinen přizvat správce opt. sítě ke kontrole, se zápisem o povolení záhozu do SD.**
- **V rámci této akce budou prováděny montážní práce na vedení, které již zajišťuje telekomunikační provoz. Před započatím prací je nutno v dostatečném předstihu požádat o PEW pracovníky údržby kabelů.**

**2.3 Popis tras**

viz polohopis  
 VVN: ne  
 El. trakce: ne  
 Vodní toky: ne

**2.4 Použitá technologie:**

Spojky XAGA a koncovky Plasson budou označeny Minimarkerem 3M , typ 1255.

**2.5 Použité předpisy:**

TPP 2001-1 (TP 69 a) - Výstavba přístupových sítí č. I  
 TPP 2001-1 (TP 69 b) - Výstavba přístupových sítí č. II  
 TPP 2001-1 (TP 69 c) - Výstavba přístupových sítí č. III  
 TPP 2002 (TP 117) - Výstavba přístupových sítí - Optické kabely  
 TA 10 (I.-III) - Stavba nadzemních sítí  
 ČSN 736005 - Prostorové uspořádání sítí technického vybavení  
 ČSN 33405 - Podzemní sdělovací vedení  
 ČSN 341100 - Křižovatky a souběhy vedení  
 POS 65-2001

Po ukončení stavby je nutno provést závěrečné měření dle TPP 2001 - 4 a TI 14. (měření K1). Dokumentace skutečného provedení bude zpracována dle směrnice TD000002 v aktuální verzi včetně geodetického zaměření.

**2.6 Koordinace:**

Realizace přeložky bude koordinována s realizací výstavby cyklostezky

**2.7 Ostatní:****Kontakty:**

**Projektový koordinátor CETIN: p. Pavel Recman, 606 757 949, pavel.recman@cetin.cz**

**Zpracovatel CTN – K.V.Z. spol. s r. o. – Jiří Králíček 608 737 331  
 Vypracoval – Marián Dzurus, 736 787 505**

**Investor:**

Investor: Obec Lidečko, 75612 Lidečko 467, IČO: 00304042, DIČ: CZ00304042, zastoupená: Ing. Vojtěchem Ryzou, starostou, tel.: 731 163 586, e-mail: starosta@lidecko.cz.

Projektant: Daniela Šlaisová, tel.: 734 621 301, e-mail: slaisova@dik-hk.cz  
 Pavel Müller DiS., tel.: 734 621 301

**Při provádění prací je třeba dodržovat zákon č. 251/2005 o inspekci práce, směrnici BOZP č. 595 a stavební zákon č. 183/2006 a jeho prováděcí předpisy.**

**3. Podmiňující, související a navazující stavby:**

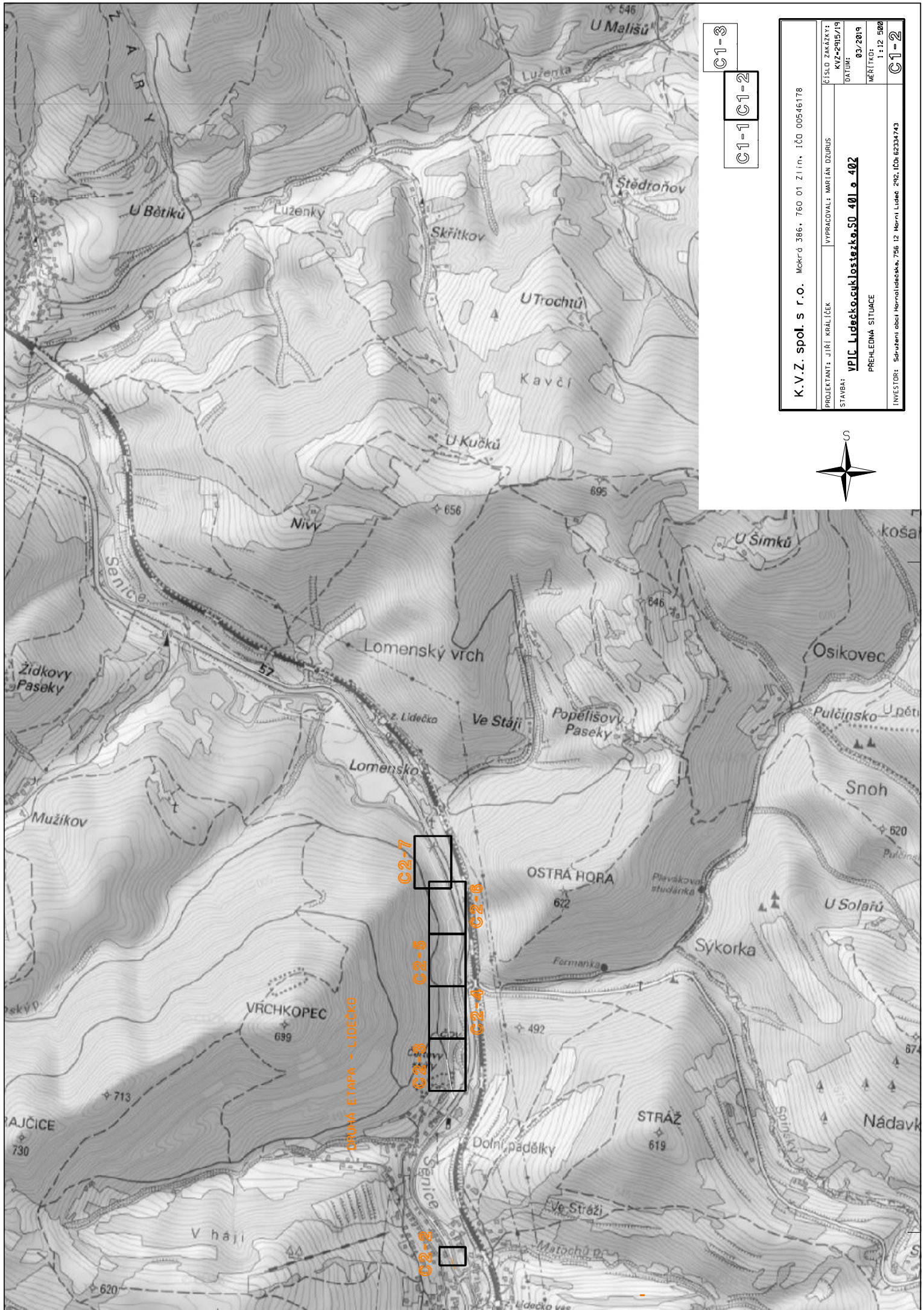
**Podmiňující akce - vložené: nejsou**

Interní číslo	SAP	Název projektu:	Stav:

**Navazující akce - vložené:**

Interní číslo	SAP	Název projektu:	Stav:

**4. Vyjádření a záznamy – viz. příloha**



C1-3

C1-1 C1-2

K.V.Z. spol. s r.o. Mokrá 386, 760 01 Zlín, IČO 00546178	
PROJEKTANT: JIŘÍ KRÁLÍČEK	VYPRACOVAL: MARIÁN DZURUS
STAVBA: <b>VPLC Lidečko-cuklostezka, SO 401 a 402</b>	ČÍSLO ZAKÁZKY: KVV-015/19
PREHLEDNÁ SITUACE	DATA: 03/2019
INVESTOR: Sdružení obcí Hornolidečska, 756 12 Horní Lideč, 292, IČO 62334743	MĚŘÍTKO: 1 : 12 500



DRUHÁ ETAPA - LIDEČKO

C2-7

C2-5

C2-3

C2-2

C2-4

C2-6



3,00,00

80,00

60,00

40,00

20,00

00,00

80,00

60,00

40,00

20,00

1,2

skály Libecko

KM 1,070 00 - 1,220 00  
VYUŽITÍ STÁVAJÍCÍ LESNÍ CESTY

S0 401

S0 103

Pecátek pokládky nových HDPE40mm, jako ochrana před vybitím, umístěn 1,5m od trasy min. 0,5m od okraje.

Umístění žebříků lůžkových HDPE v PE100.

Mrtvá trasa vedení bude ponechána bez změny.

Vedení v blízkosti ostřetového povrchu, odstranit pomocí STSFRD.

Vedení odkopat, vozouku a v místě krájení ochránit pomocí STSFRD.

Stavba je vedení (S0) v rámci územní studie. Vedení ve stav. žiloby nebude předloženo, požadavek na provedení bude toto řešení s PDS.

Nová trasa min. 0,5m od obrubky

PROJEKČNÍ TRASA	—
SILOVACÍ MREŽ	—
SILOVÉ MREŽE VN	—
PLYNOVOD	—
KANALIZACE	—
VOZOVOD	—

K.V.Z. spol. s r.o. Mokrý 386, 760 01 Zlín, IČO 00546178	
PROJEKTANT: JIŘÍ KRÁL (EK)	VYPRACOVAL: MARIÁN DZURUS
STAVBA: <b>VPIC Libecko, cyklostezka S0 401 a 402</b>	ČÍSLO ZAKÁZKY: KVZ-2915/19
KOORDINAČNÍ SITUACE - DRUHÁ ETAPA-LIBEČKO	DATUM: 03/2019
INVESTOR: Správa obce Horní Libecko, 756 12 Horní Libecko 292, IČO: 62334743	MĚŘÍTKO: 1:500
	② ③

~~TK 1,21084~~  
~~KT 1,21566~~

~~TK 1,18824~~

~~TK 1,13337~~  
~~KT 1,13254~~

~~TK 1,07879~~  
~~KT 1,07879~~



Libecko

Senice

zpevněná plocha

zpevněná plocha

chod

KM 1,470 00 TRUBNÍ PROPUSTEK  
DN 400, DL.6,0m

1,5

20,00  
00,00  
80,00

60,00  
40,00

20,00  
00,00

80,00  
60,00

40,00  
20,00

KM 1,4124 00 TRUBNÍ PROPUSTEK  
DN 400, DL.6,0m

1,4

KM 1,342 00 TRUBNÍ PROPUSTEK  
DN 400, DL.6,0m

Stávající vedení (OVN/BE) v rámci stávajícího vedení ve stávajícímu nebude překládáno, v případě poškození, bude toto řešeno s PDS.

Křížení propustků, nové vedení v PE110.

S0 401

Křížení propustků, nové vedení v PE110.

S0 401

Nová trasa min. 0,5m od obrubní

S0 103

Křížení propustků, nové vedení v PE110.

PROJEKTOVÁ TRASA	SYMBOLIZACE
SILNICE	SYMBOLIZACE
STAVBA	SYMBOLIZACE
SILNICE	SYMBOLIZACE
PLYNOVOD	SYMBOLIZACE
KANALIZACE	SYMBOLIZACE
VODNÍ	SYMBOLIZACE

<b>K.V.Z. spol. s r.o.</b> Mokrý 386, 760 01 Zlín, IČO 00546178	
PROJEKTANT: JIŘÍ KRÁL (EK)	VYPRACOVAL: MARIÁN DZURUS
STAVBA: <b>VPIC Lidčice, cyklostezka S0 401 a 402</b>	ČÍSLO ZAKÁZKY: KVZ-2915/19
KOORDINAČNÍ SITUACE - DRUHÁ ETAPA-LIDČICKO	DATUM: 03/2019
INVESTOR: Správa obce Hornolázecká, 756 12 Horní Lázeň 292, IČO: 62334743	MĚŘÍTKO: 1:500
	ČÍSLO: 2-4

~~KT 1,42102~~  
~~TK 1,42026~~

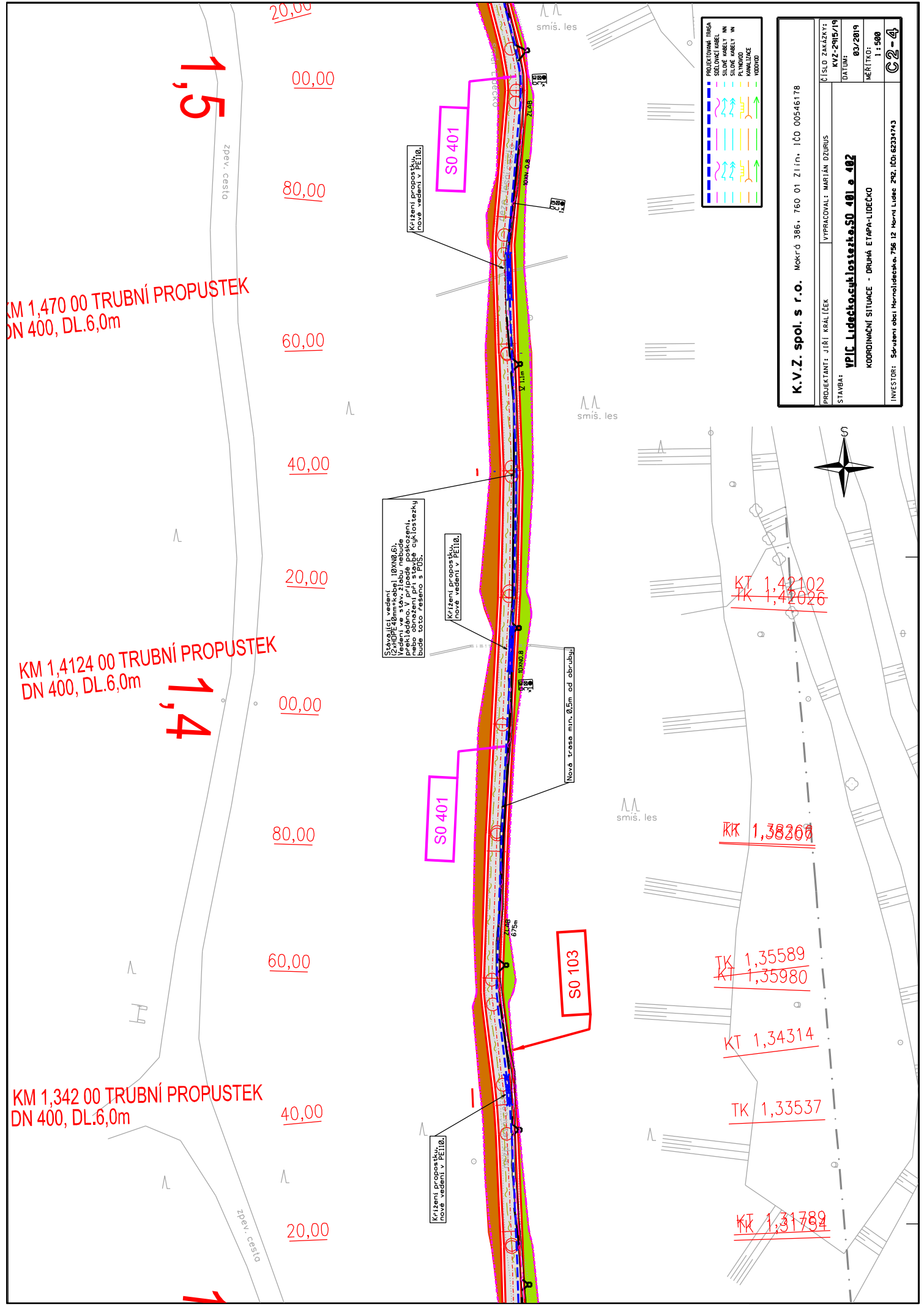
~~TK 1,38260~~

~~TK 1,35589~~  
~~KT 1,35980~~

KT 1,34314

TK 1,33537

~~KT 1,31789~~



M 1,714 00 TRUBNÍ PROPUSTEK  
DN 400, DL.6,0m

1,7

20,00

00,00

80,00

60,00

40,00

20,00  
00,00

1,6

KM 1,590 00 TRUBNÍ PROPUSTEK  
DN 400, DL.6,0m

80,00

60,00

40,00

Stavba ICI vedení  
(2xHDPE 40mm+kabel 10XN0,6)  
přes příkop, který bude  
prekládáno v případě potřeby,  
nebo obložení při stavbě cyklostezky  
bude toto řešeno s PÚB.

Křížení propustků  
nové vedení v PE100

S0 401

S0 103

Nová trasa min. 0,5m od obrubky

Nová trasa vedení bude ponechána bez změny

Křížení propustků  
nové vedení v PE100

6,0714

7,7136

1,0

PROJEKTOVANÁ TRASA	SYMBOLIZACE
SELEKČNÍ MĚŘENÍ	SYMBOLIZACE
SILNÉ MĚŘENÍ	SYMBOLIZACE
PLŮVNOVOD	SYMBOLIZACE
KANALIZACE	SYMBOLIZACE
VODNÍK	SYMBOLIZACE

<b>K.V.Z. spol. s r.o.</b> Mokrý 386, 760 01 Zlín, IČO 00546178	
PROJEKTANT: JIŘÍ KRÁL (EK)	VYPRACOVAL: MARIÁN DZURUS
STAVBA: <b>VPIC Lidčeka, cyklostezka, SO 401 a 402</b>	KOORDINAČNÍ SITUACE - DRUHÁ ETAPA-LIDČEKA
ČÍSLO ZAKÁZKY: KVZ-2915/19	DATA: 03/2019
MĚŘITOKO: 1:500	02-5
INVESTOR: Správa obce Hornolázecká, 756 12 Horní Lázeň 292, IČO: 62334743	



~~TK 1,63852~~

~~TK 1,62103~~  
~~KT 1,62318~~

~~KT 1,61234~~

~~TK 1,60026~~

~~TK 1,58512~~  
~~KT 1,59030~~

~~TK 1,57576~~

~~TK 1,57134~~

~~KT 1,56321~~

~~TK 1,53250~~  
~~TK 1,53260~~  
~~TK 1,54895~~  
~~KT 1,55309~~

~~KT 1,50664~~

OCHRANNÉ P

smiš. les

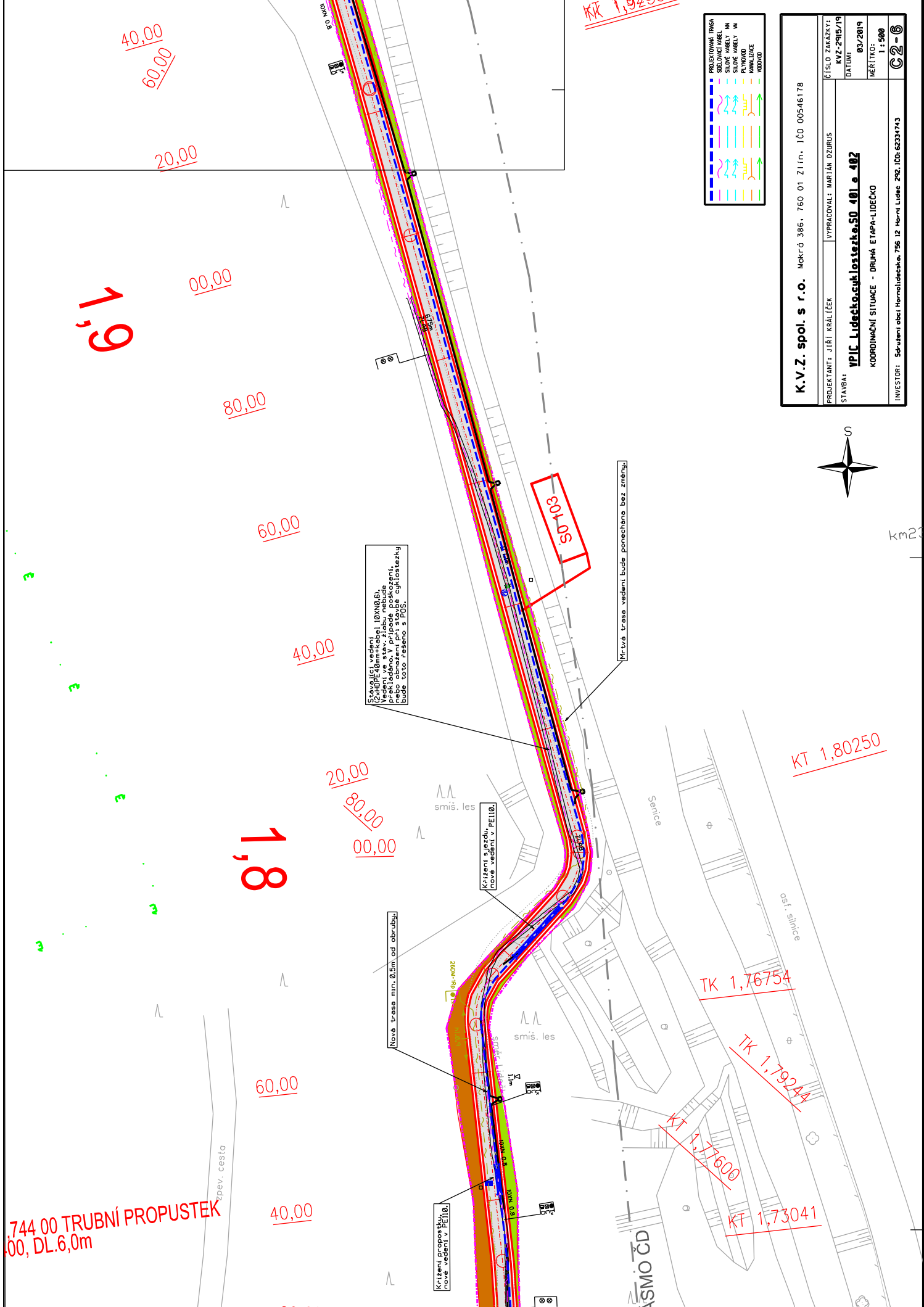
smiš. les

smiš. les

ostř. slivice

zpev. cesta

zpev. cesta



40,00  
60,00

20,00

1,9

00,00

80,00

60,00

40,00

20,00

80,00

00,00

1,8

60,00

40,00

744 00 TRUBNÍ PROPUSTEK  
00, DL.6,0m

KK 1,9250

- PROJEKOVANÁ TRISA
- SILOVACÍ KABEL
- SILOVÉ KABELY 10kV
- SILOVÉ KABELY 10kV
- PLYNOVOD
- KANALIZACE
- VODNÍK

<b>K.V.Z. spol. s r.o.</b> Mokrý 386, 760 01 Zlín, IČO 00546178	
PROJEKTANT: JIRÍ KRÁL (EK)	VYPRACOVAL: MARIÁN DZURUS
STANBA: <b>VPIC Lidčicko, cyklostezka, SO 401 a 402</b>	
KODOVANÁ SITUACE - DRUHÁ ETAPA-LIDECKO	
ČÍSLO ZAKÁZKY: KVZ-2915/19	DATUM: 03/2019
MĚŘITKO: 1:500	ČÍSLO: 02-06
INVESTOR: Správa obce Hornolidečsko, 756 12 Horní Lideč, IČO: 62334743	



km2

Stavba IČL vedení (2x4xPE40mm<sup>2</sup> kabel 10kV N0,6), překládáno v případě poškození, nebo obnovení při stavbě cyklostezky bude toto řešeno z PÚS.

SO 401

Nrtvá trasa vedení bude ponechána bez změny.

Nová trasa min. 0,5m od obrubky

Křížení sjezdu nové vedení v PE110.

Křížení propustky nové vedení v PE110.

KT 1,80250

TK 1,76754

TK 1,79244

TK 1,77600

TK 1,73041

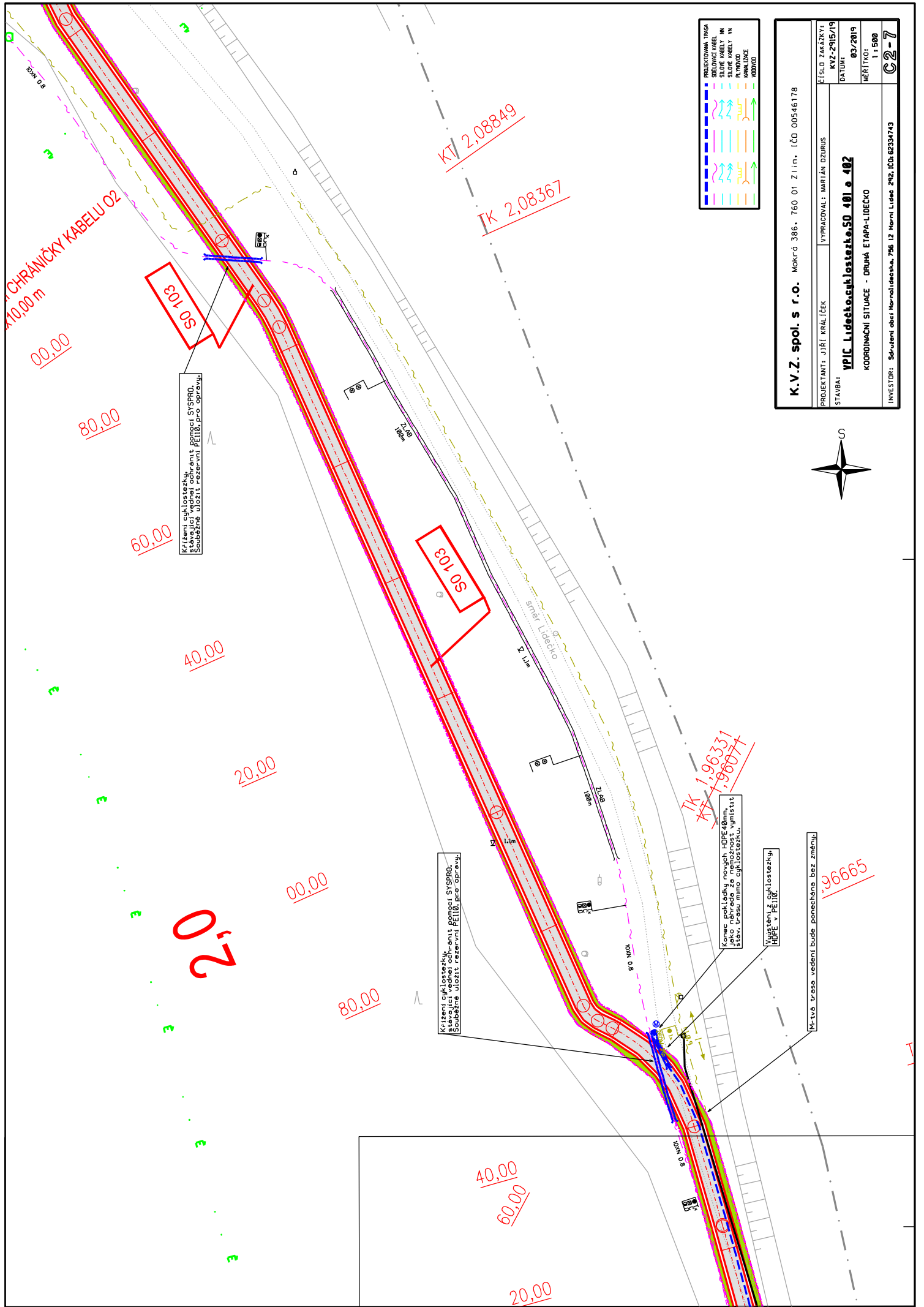
smiš. les

smiš. les

Senice

so f. silnicice

ASMO ČD



CHRANIČKY KABELU 02  
10,00 m

00,00

80,00

60,00

40,00

20,00

00,00

80,00

40,00

60,00

20,00

SO 103

SO 103

KV 2,08849

TK 2,08367

TK 1,96331  
TK 1,96074

36665

Kritérii cyklostezeky, stávající vedení ochránit pomocí SYSPPRO. Současně uložiti rezervní PE110, pro opravu!

Kritérii cyklostezeky, stávající vedení ochránit pomocí SYSPPRO. Současně uložiti rezervní PE110, pro opravu!

Konec poklady nových HDPE 40mm, stávající vedení ochránit stáv. trossu mimo cyklostezku.

Vydatelní z cyklostezeky HDPE v PE110

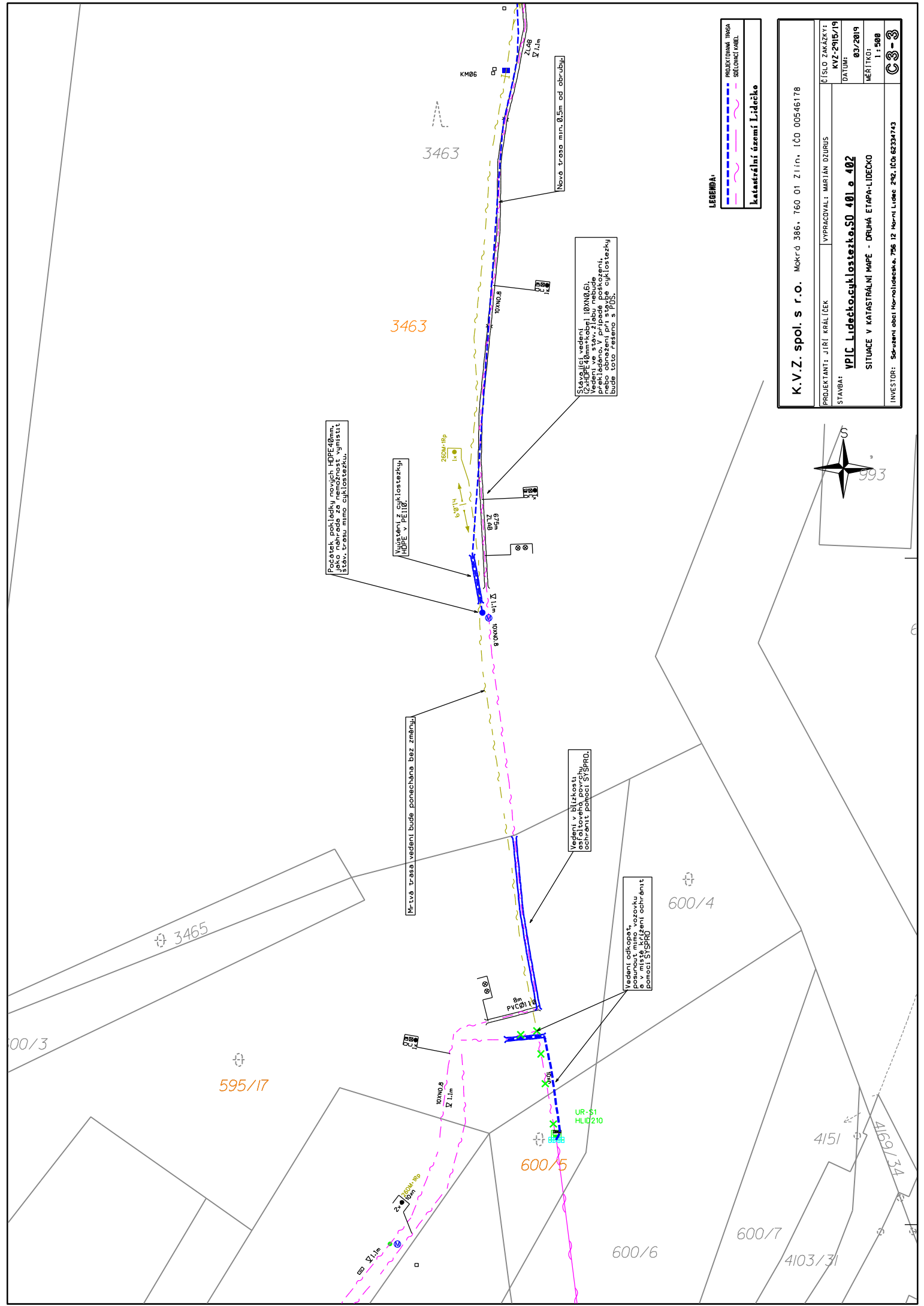
Mrtvá trossa vedení bude porouchána bez změny.

PROJEKČNÍ TŘÍSA	PROJEKČNÍ TŘÍSA
OBLOHACÍ KABEL	OBLOHACÍ KABEL
SLONĚ KABELY IN	SLONĚ KABELY IN
PLYNŮVOD	PLYNŮVOD
KANALIZACE	KANALIZACE
VODŮVOD	VODŮVOD

<b>K.V.Z. spol. s r.o.</b> Mokrýd 386, 760 01 Zlín, IČO 00546178	
PROJEKTANT: JIŘÍ KRÁLÍČEK	VYPRACOVAL: MARIÁN DZURUS
STANBA: <b>VPIC Lidetských cestek, SO 401 a 402</b>	ČÍSLO ZAKÁZKY: KVZ-2915/19
KOORDINAČNÍ SITUACE - DRUHÁ ETAPA-LIDECKO	DATUM: 03/2019
INVESTOR: Správa obce Hornolidečska, 756 12 Horní Lideč, IČO: 62334743	MĚŘÍTKO: 1:500
	<b>02-7</b>



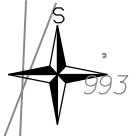




LEGENDA:

- PROJEKOVANÁ TRASA
- SEGNOVACÍ KABEL
- katastrální území Lidice

<b>K.V.Z. spol. s r.o.</b> Mokrd 386, 760 01 Zlín, IČO 00546178	
PROJEKTANT: JIRÍ KRÁLÍČEK	VYPRACOVAL: MARIÁN DŽURUS
STAVBA: <b>VPIC Lidice: cyklostezka SO 401 a 402</b>	
SITUACE V KATASTRÁLNÍ MAPĚ - DRUHÁ ETAPA-LIDICEKO	
ČÍSLO ZÁKÁZKY: KVF-2916/19	DATAUM: 03/2019
MĚŘITKO: 1 : 500	ČÍSLO: 03-03
INVESTOR: Společnost obce Horní Lidice, 756 12 Horní Lidice 292, IČO 62334743	



3459/1

Stavba je vedena v katastrální území obce Lidéčko. Vedení ve stáv. žlabu nebude překladáno, v případě potřeby bude toto řešeno s PÚS.

Křížení propositku, nové vedení v PE110.

Křížení propositku, nové vedení v PE110.

Křížení propositku, nové vedení v PE110.

ZL8B  
675m

10x100,8

11m

10x100,8

ZL8B

Nová trasa min. 0,15m od obruby.

3466

4169/1



LEGENDA:

	PROJEKOVANÁ PRÁVA
	SEKOVACÍ KABEL
	KATASTRÁLNÍ ÚZEMÍ LIDÉČKO

K.V.Z. spol. s r.o. Mokrd 386, 760 01 Zlín, IČO 00546178

PROJEKTANT: JIRÍ KRÁLÍČEK	VYPRACOVAL: MARIÁN DŽURUS	ČÍSLO ZÁKÁZKY: KVF-2916/19
STAVBA: VPC Liděčko, ukloštěnka S0 401 a 402	SITUACE V KATASTRÁLNÍ MAPĚ - DRUHÁ ETAPA-LIDÉČKO	DATA: 03/2019
INVESTOR: Společnost obcí Hornolidečska, 756 12 Horní Lideč, 292, IČO: 62334743		MĚŘITKO: 1:500
		Č. 3 - 4



3459/1

3459/1

Stavba dle vedení  
stavby (stavby) 10KV(0,6).  
Vedení ve stavbě zlobu nebude  
prekládáno, v případě poskožení,  
bude toto řešeno s PUS.  
Bude toto řešeno s PUS.

Nové trase min. 0,5m od obruby.

Křížení propositu  
nové vedení v PE110.

Křížení sjezdu,  
nové vedení v PE110.

Hruba trasa vedení bude ponechána bez změny.

90 NNO  
90 NNO  
90 NNO

4153/6  
4153/7  
4153/8

4153/5

LEGENDA:

- PROJEKOVANÁ TRASA
- - - - - SEGNOVACÍ KABEL
- katastrální území Lidečko



K.V.Z. spol. s r.o. Mokrd 386, 760 01 Zlín, IČO 00546178	
PROJEKTANT: JIŘÍ KRÁLÍČEK	VYPRACOVAL: MARIÁN DŽURIS
STAVBA: <b>VPIC Lidečko, ukloštěnka S0 401 a 402</b>	ČÍSLO ZÁKAZKY: KVF-2916/19
SITUACE V KATASTRÁLNÍ MAPĚ - DRUHÁ ETAPA-LIDEČKO	DATA: 03/2019
INVESTOR: Společnost obcí Hornolidečska, 756 12 Horní Lideč, IČO 62334743	MĚŘITOKO: 1 : 500
	ČÍSLO: 03-06



Mrtvá trasa vedení bude ponechána bez změny.

Vedení v blízkosti  
asfaltového povrchu  
ochránit pomocí SYSPRO.

Vedení odkopát,  
posunout mimo vozovku  
a v místě křížení ochránit  
pomocí SYSPRO

UR-S1  
HLID210  
stav. HLID 196/1.1/1-20  
hl. výš. 3:  
5xSD-C 10x1:  
UR S1 CERTOVY SKALY  
Lidečko  
Lidečko

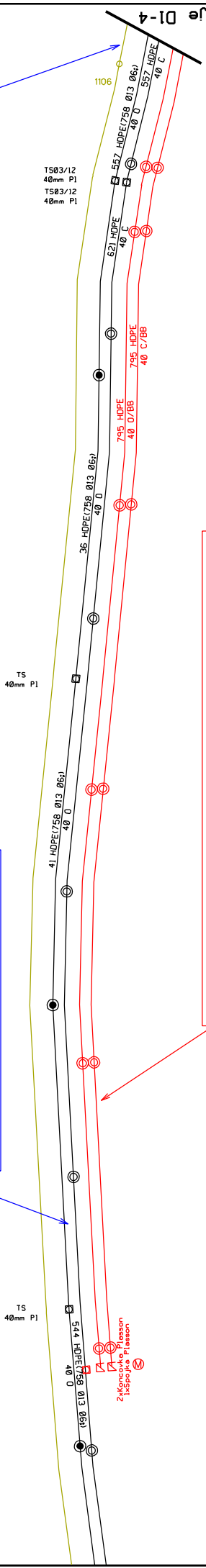
- Legenda:**
- STÁVAJÍCÍ ZARÍZENÍ
  - RUŠENÉ ZARÍZENÍ
  - NOVÉ ZARÍZENÍ
  - UPRAVOVANÉ ZARÍZENÍ
  - PODMÍNUJÍ STAVBA
  - NAVAZUJÍCÍ STAVBA

K.V.Z. spol. s r.o. Mokrd 386, 760 01 Zlín, IČO 00546178	
PROJEKTANT: JIŘÍ KRÁLÍČEK	YPRACOVAL: MARIÁN DZURUS
STAVBA: VPIČ Lidečko, křižovatka S0 401 a 402	SCHEMA HOPE A MTS - DRUHÁ ETAPA-LIDEČKO
ČÍSLO ZAKÁZKY: KVF-2916/19	DATA: 03/2019
MĚŘÍTKO: -	D 1 - 3
INVESTOR: Společnost Město Lidečko, 756 12 Horní Lideč, IČO 62334743	

Souběžně veden kabel 10xNIIII (není uveden ve schématech, pouze v položovise. Stávající HDPE budou ponechány v nové cyklostezce.

Mrtvá trasa vedení bude ponechána bez změny.

Nové HDPE a stáv. volná HDPE 40 C budou kalibrovány po položení nových HDPE a opětovně před finálním povrchem cyklostezky, aby mohlo být porušení HDPE opraveno, bez narušení nového povrchu cyklostezky!



- Legenda:**
- STÁVAJÍCÍ ZARÍZENÍ
  - RUSĚNÉ ZARÍZENÍ
  - NOVÉ ZARÍZENÍ
  - UPRAVOVANÉ ZARÍZENÍ
  - PODMIŇUJÍCÍ STAVBA
  - NAVAZUJÍCÍ STAVBA

K.V.Z. spol. s r.o. Mokrd 386, 760 01 Zlín, IČO 00546178	
PROJEKTANT: JIŘÍ KRÁLÍČEK	VYPRACOVAL: MARIÁN DZURUS
STAVBA: YPIC Lidečsko-cyklostezka S0 40L a 402	ČÍSLO ZAKÁZKY: KVF-2916/19
SCHÉMA HDPE A MTS - DRUHÁ ETAPA-LIDEČKO	DATA: 03/2019
INVESTOR: Společnost obcí Hornolidečska, 756 12 Horní Lideč, IČO: 62334743	MĚŘÍTKO: -
D 1 - 4	

pokrácuje D1-3

Křižení cyklostezky, stávající vedení ochránit pomocí SYSPRO. Souběžně uložit rezervní PE110, pro opravy.

Souběžně veden kabel 10XNIII (MENI UVEDEN VE SCHEMATECH, POUZE V POLOHOPISE. Stávající HDPE budou ponechány v nové cyklostezce.

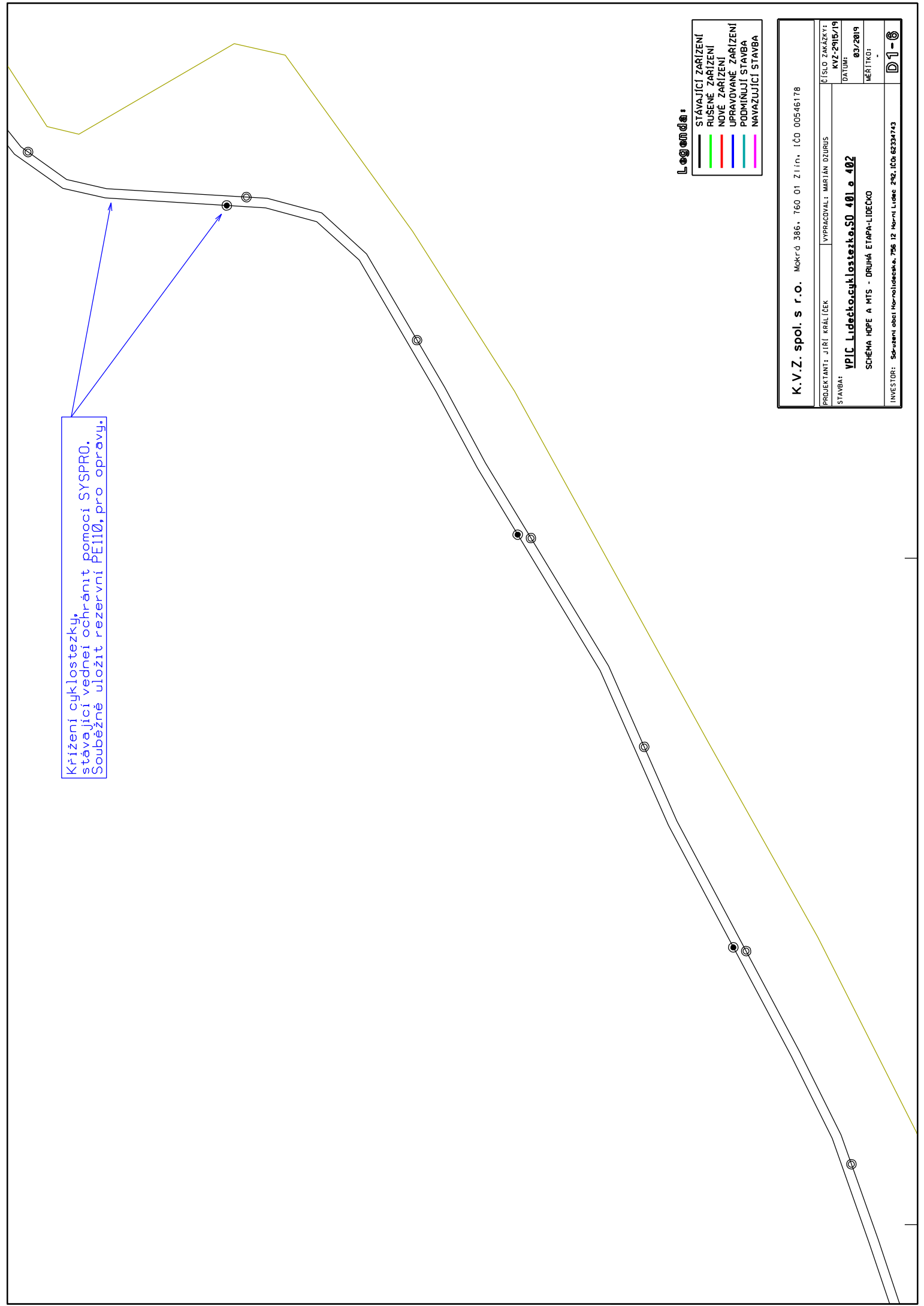
Nové HDPE a stáv. volná HDPE 40 C budou kalibrovány po položení nových HDPE a opětovně před finálním povrchem cyklostezky, aby mohlo být porušení HDPE opraveno, bez narušení nového povrchu cyklostezky!

Mrtvá trasa vedení bude ponechána bez změny.

- Legenda:**
- STÁVAJÍCÍ ZARÍZENÍ
  - RUSENÉ ZARÍZENÍ
  - NOVE ZARÍZENÍ
  - UPRAVOVANE ZARÍZENÍ
  - PODMÍNĚNĚ STAVBA
  - NAVAZUJÍCÍ STAVBA

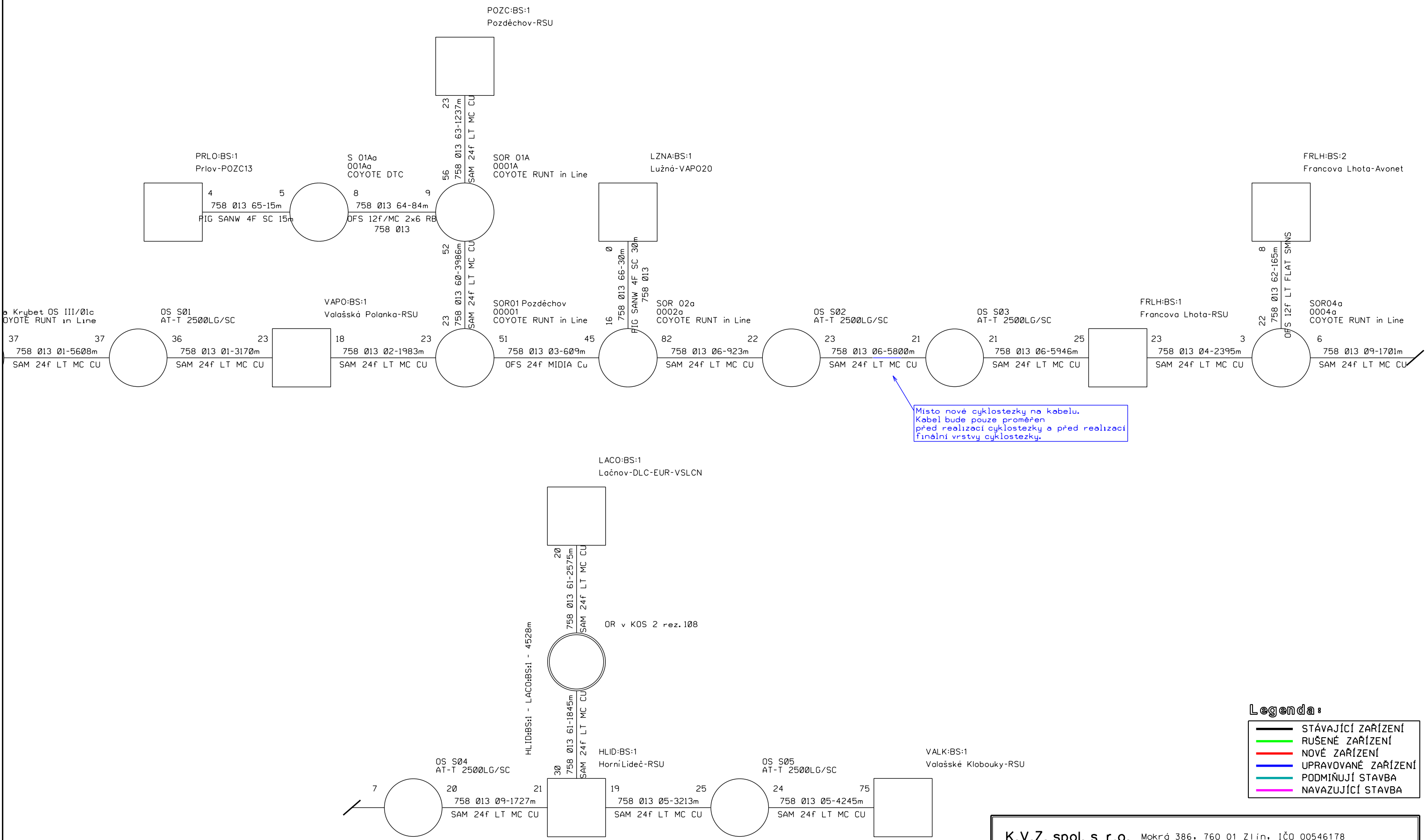
K.V.Z. spol. s r.o. Mokrd 386, 760 01 Zlín, IČO 00546178	
PROJEKTANT: JIŘÍ KRÁLÍČEK	VYPRACOVAL: MARIÁN DZURUS
STAVBA: VPIČ Lidečsko, cyklostezka S0 40L a 40Z	ČÍSLO ZAKÁZKY: KVZ-2916/19
SCHÉMA HDPE A MTS - DRUHÁ ETAPA-LIDEČKO	DATA: 03/2019
INVESTOR: Společnost obcí Hornolidečska, 756 12 Horní Lideč, 292, IČO 62334743	MĚŘÍTKO: -
<b>D1-5</b>	

Křižení cyklostezky,  
stávající vednei ochránit pomocí SYSPRO.  
Souběžně uložit rezervni PE110, pro opravy.



- Legenda:**
- STÁVAJÍCÍ ZARÍZENÍ
  - RUSENÉ ZARÍZENÍ
  - NOVÉ ZARÍZENÍ
  - UPRAVOVANÉ ZARÍZENÍ
  - PODMÍNĚNĚ STAVBA
  - NAVAZUJÍCÍ STAVBA

<b>K.V.Z. spol. s r.o.</b> , Mokrd 386, 760 01 Zlín, IČO 00546178	
PROJEKTANT: JIŘÍ KRÁLÍČEK	VYPRACOVAL: MARIÁN DŽURUS
STAVBA: <b>VPIC_Lidečsko-cyklostezka_S0_401_a_402</b>	SCHEMA HDPE A MTS - DRUHÁ ETAPA-LIDEČKO
ČÍSLO ZAKÁZKY: KVF-2916/19	DATA: 03/2019
MĚŘITKO: -	D 1 - 6
INVESTOR: Společnost obcí Hornolidečska, 756 12 Horní Lideč, IČO: 62334743	

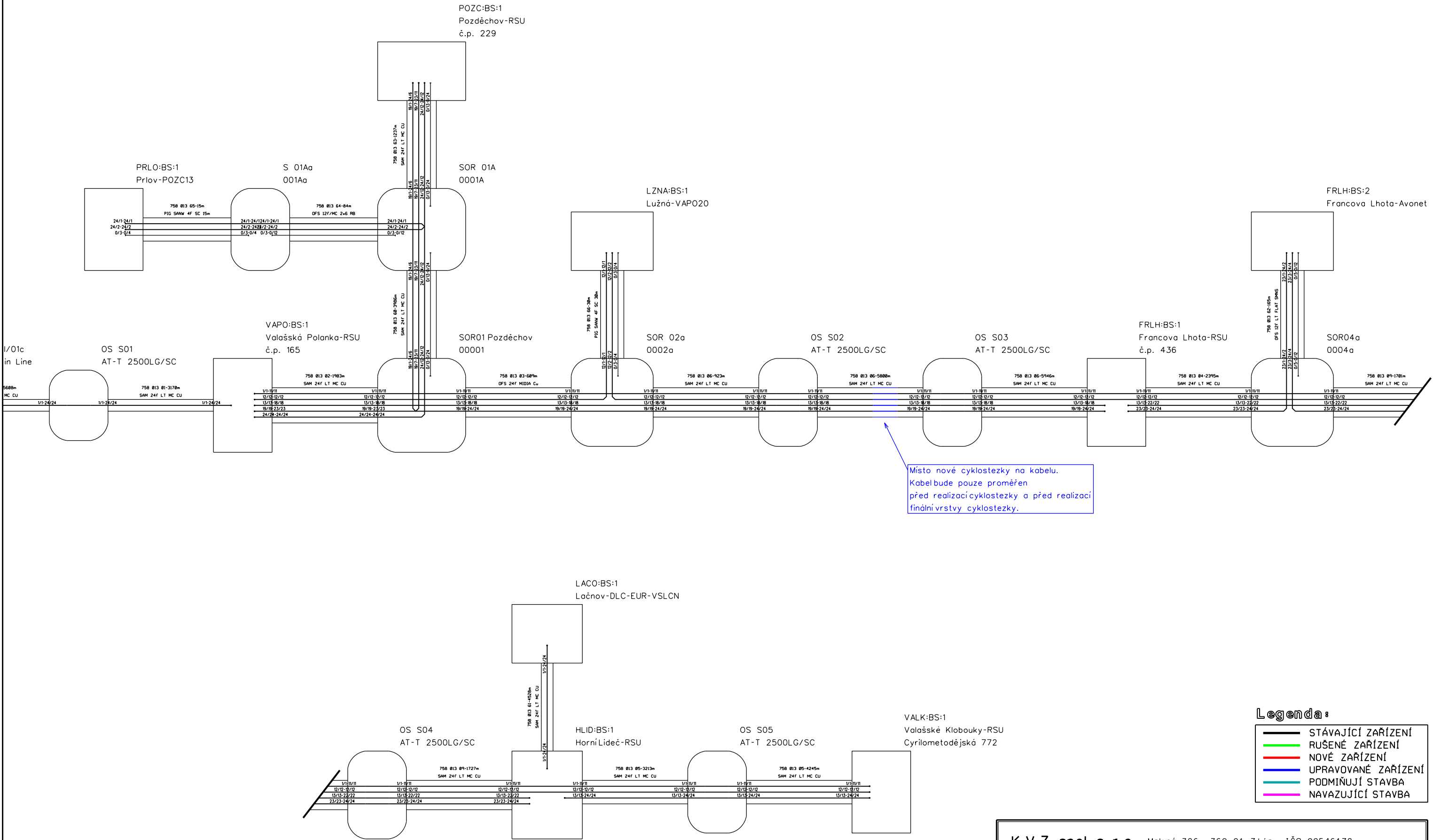


Místo nové cyklostezky na kabelu.  
Kabel bude pouze proměřen  
před realizací cyklostezky a před realizací  
finální vrstvy cyklostezky.

**Legenda:**

<span style="color: black;">—</span>	STÁVAJÍCÍ ZAŘÍZENÍ
<span style="color: red;">—</span>	RUŠENÉ ZAŘÍZENÍ
<span style="color: blue;">—</span>	NOVÉ ZAŘÍZENÍ
<span style="color: green;">—</span>	UPRAVOVANÉ ZAŘÍZENÍ
<span style="color: cyan;">—</span>	PODMIŇUJÍ STAVBA
<span style="color: magenta;">—</span>	NAVAZUJÍCÍ STAVBA

<b>K.V.Z. spol. s r.o.</b> Mokrá 386, 760 01 Zlín, IČO 00546178		
PROJEKTANT: JIŘÍ KRÁLÍČEK	VYPRACOVAL: MARIÁN DZURUS	ČÍSLO ZAKÁZKY: KVZ-2915/19
STAVBA: <b>VPIC Lidečko, cyklostezka, SO 401 a 402</b>		DATUM: 04/2019
SCHÉMA OK 758 013 - DRUHÁ ETAPA-LIDEČKO		MĚŘÍTKO: -
INVESTOR: Sdružení obcí Hornolidečska, 756 12 Horní Lideč 292, IČO: 62334743		<b>D2</b>



Místo nové cyklostezky na kabelu.  
Kabel bude pouze proměřen  
před realizací cyklostezky a před realizací  
finální vrstvy cyklostezky.

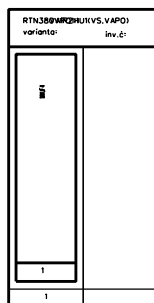
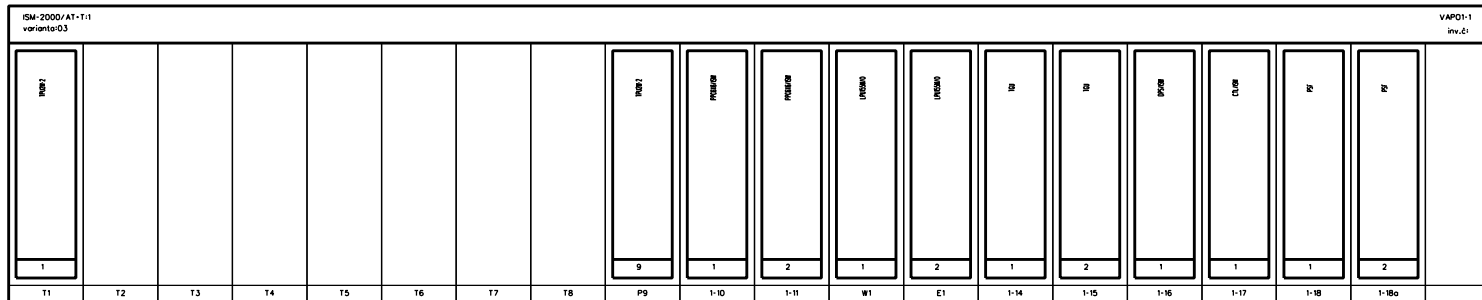
**Legenda:**

<span style="color: black;">—</span>	STÁVAJÍCÍ ZAŘÍZENÍ
<span style="color: red;">—</span>	RUŠENÉ ZAŘÍZENÍ
<span style="color: blue;">—</span>	NOVÉ ZAŘÍZENÍ
<span style="color: green;">—</span>	UPRAVOVANÉ ZAŘÍZENÍ
<span style="color: cyan;">—</span>	PODMÍNUJÍ STAVBA
<span style="color: magenta;">—</span>	NAVAZUJÍCÍ STAVBA

K.V.Z. spol. s r.o. Mokrá 386, 760 01 Zlín, IČO 00546178		
PROJEKTANT: JIŘÍ KRÁLÍČEK	VYPRACOVAL: MARIÁN DZURUS	ČÍSLO ZAKÁZKY: KVZ-2915/19
STAVBA: <b>VPIC Lidečko, cyklostezka, SO 401 a 402</b>		DATUM: 04/2019
BLOKOVÉ SCHÉMA VLÁKEN OK 758 013 - DRUHÁ ETAPA-LIDEČKO		MĚŘÍTKO: -
INVESTOR: Sdružení obcí Hornolidečsko, 756 12 Horní Lideč 292, IČO: 62334743		<b>D2</b>

VAPD BS 11(VAPO DBU II) / Valašská Polanka  
 ETS6030-220 - 1  
 Vlastník: OSNMPZ-OS-2

Inv.č:  
 Umístění: A0101A  
 Úprava: PLNAMPZ-OCU-4



1	7	13	19	25	31	37	43	49	55	61	67
1/1	7/7	13/13	19/19	1/1	7/7	13/13	19/19	1/1	7/7	13/13	19/19
2/2	8/8	14/14	20/20	2/2	8/8	14/14	20/20	2/2	8/8	14/14	20/20
3/3	9/9	15/15	21/21	3/3	9/9	15/15	21/21	3/3	9/9	15/15	21/21
4/4	10/10	16/16	22/22	4/4	10/10	16/16	22/22	4/4	10/10	16/16	22/22
5/5	11/11	17/17	23/23	5/5	11/11	17/17	23/23	5/5	11/11	17/17	23/23
6/6	12/12	18/18	24/24	6/6	12/12	18/18	24/24	6/6	12/12	18/18	24/24
6	12	18	24	30	36	42	48	54	60	66	72

ODF LSCIU-072/12 - 1  
 758013

- 1 - 24 758 013 07
- 25 - 48 758 013 02
- 49 - 72 758 017 01

pozice kabel úsek směr

- 1 - 23 758 013 01 VSET:BS:3
- 24 - 24 758 013 67 USIO:BS:1
- 25 - 35 758 013 05 VALK:BS:1
- 36 - 36 758 013 66 LZNA:BS:1
- 37 - 42 758 013 06 FRLH:BS:1
- 43 - 47 758 013 63 POZC:BS:1
- 48 - 48 758 013 65 PRL0:BS:1
- 49 - 66 758 017 02 LSKV:BS:1
- 67 - 71 758 017 61 S 02
- 72 - 72 758 017 62 LSKV:BS:3

K.V.Z. spol. s r.o. Mokrý 386, 760 01 Zlín, IČO 00546178

PROJEKTANT: JIŘÍ KRÁLÍČEK

VYPRACOVAL: MARIÁN DZURUS

ČÍSLO ZAKÁZKY:

KVZ-2915/19

STAVBA:

**VPIC Lidečko,cyklotezka,S0 401 a 402**

DATUM:

04/2019

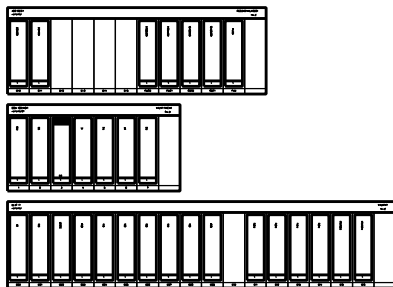
RSU VALAŠSKÁ POLANKA - OBSAZENÍ STOJANU - DRUHÁ ETAPA-LIDEČKO

MĚŘÍTKO:

-

INVESTOR: Sdružení obcí Hornolidečska, 756 12 Horní Lideč 292, IČO: 62334743

**D 4**



ODF LSTIU-144/9 - 1  
 657.031,ZVK  
 1 - 96 657 031 02  
 97 - 108 657 ZVK 01  
 109 - 120 657 ZVK 02  
 pozice kabel úsek směr  
 1 - 48 657 031 02 UJEC:BS:1  
 49 - 54 657 031 62 LOUC:BS:3  
 55 - 60 657 031 63 LOUC:BS:2  
 61 - 96 657 031 01 VZVC:BS:2  
 97 - 108 657 ZVK 01 VALK:BS:3  
 109 - 120 657 ZVK 02 VALK:BS:7

1	13	25	37	49	61	73	85	97	109	121	133
1/1	13/13	25/25	37/37	49/49	61/61	73/73	85/85	97/97	109/109	121/121	133/133
2/2	14/14	26/26	38/38	50/50	62/62	74/74	86/86	2/2	2/2	/	/
3/3	15/15	27/27	39/39	51/51	63/63	75/75	87/87	3/3	3/3	/	/
4/4	16/16	28/28	40/40	52/52	64/64	76/76	88/88	4/4	4/4	/	/
5/5	17/17	29/29	41/41	53/53	65/65	77/77	89/89	5/5	5/5	/	/
6/6	18/18	30/30	42/42	54/54	66/66	78/78	90/90	6/6	6/6	/	/
7/7	19/19	31/31	43/43	55/55	67/67	79/79	91/91	7/7	7/7	/	/
8/8	20/20	32/32	44/44	56/56	68/68	80/80	92/92	8/8	8/8	/	/
9/9	21/21	33/33	45/45	57/57	69/69	81/81	93/93	9/9	9/9	/	/
10/10	22/22	34/34	46/46	58/58	70/70	82/82	94/94	10/10	10/10	/	/
11/11	23/23	35/35	47/47	59/59	71/71	83/83	95/95	11/11	11/11	/	/
12/12	24/24	36/36	48/48	60/60	72/72	84/84	96/96	12/12	12/12	/	/
12	24	36	48	60	72	84	96	108	120	132	144

ODF LSCIU-144/21 - 2  
 657.011,012,758,013  
 1 - 24 657 011 01  
 25 - 48 657 011 02  
 49 - 72 657 012 04  
 73 - 96 657 012 03  
 97 - 120 657 012 62  
 121 - 144 758 013 05  
 pozice kabel úsek směr  
 1 - 24 657 011 01 ZL:BS:1  
 25 - 36 657 011 03 BMOV:TOBJ:756  
 37 - 48 657 011 02 BMOV:BS:1  
 49 - 66 657 012 05 BMOV:BS:1  
 67 - 72 657 012 68 PTEC:BS:2  
 73 - 96 657 012 03 UJEC:BS:1  
 97 - 119 657 012 69 VLAH:BS:1  
 120 - 120 657 012 71 VALK:BS:10  
 121 - 131 758 013 02 VAPD:BS:1  
 132 - 132 758 013 66 LZNA:BS:1  
 133 - 144 758 013 05 HLID:BS:1

1	13	25	37	49	61						
1/1	7/7	13/13	19/19	1/1	7/7	13/13	19/19	1/1	7/7	13/13	19/19
2/2	8/8	14/14	20/20	2/2	8/8	14/14	20/20	2/2	8/8	14/14	20/20
3/3	9/9	15/15	21/21	3/3	9/9	15/15	21/21	3/3	9/9	15/15	21/21
4/4	10/10	16/16	22/22	4/4	10/10	16/16	22/22	4/4	10/10	16/16	22/22
5/5	11/11	17/17	23/23	5/5	11/11	17/17	23/23	5/5	11/11	17/17	23/23
6/6	12/12	18/18	24/24	6/6	12/12	18/18	24/24	6/6	12/12	18/18	24/24
12	24	36	48	60	72						
73	85	97	109	121	133						
1/1	7/7	13/13	19/19	1/1	7/7	13/13	19/19	1/1	7/7	13/13	19/19
2/2	8/8	14/14	20/20	2/2	8/8	14/14	20/20	2/2	8/8	14/14	20/20
3/3	9/9	15/15	21/21	3/3	9/9	15/15	21/21	3/3	9/9	15/15	21/21
4/4	10/10	16/16	22/22	4/4	10/10	16/16	22/22	4/4	10/10	16/16	22/22
5/5	11/11	17/17	23/23	5/5	11/11	17/17	23/23	5/5	11/11	17/17	23/23
6/6	12/12	18/18	24/24	6/6	12/12	18/18	24/24	6/6	12/12	18/18	24/24
84	96	108	120	132	144						

ODF OMTR 2U-48 - 3  
 657.BLA,BLC,ZVB  
 1 - 6 657 BLA 01  
 7 - 12 657 ZVB 01  
 25 - 48 657 BLC 01  
 pozice kabel úsek směr  
 1 - 6 657 BLA 01 VALK:BS:6  
 7 - 12 657 ZVB 01 VALK:BS:8  
 25 - 48 657 BLC 01 VALK:BS:11

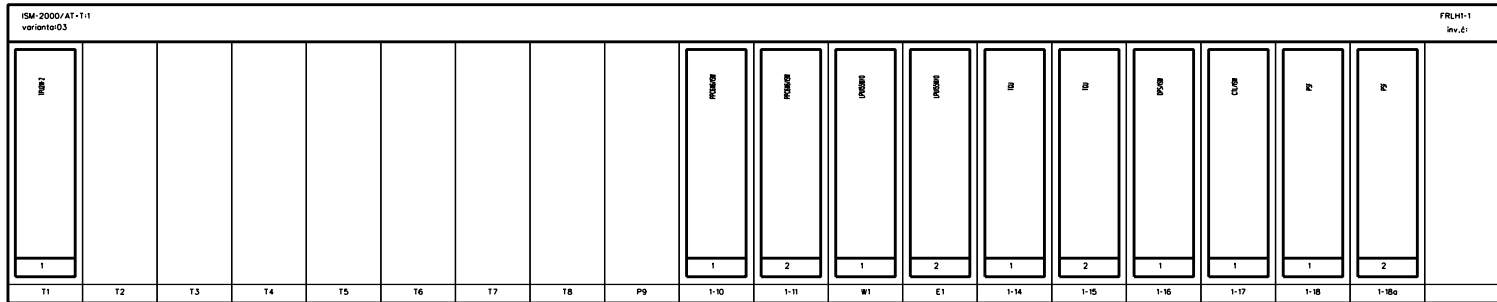
1	1/1	2/2	3/3	4/4	5/5	6/6	1/1	2/2	3/3	4/4	5/5	6/6	/	/	/	/	/	/	/	/	/	/	24		
25	1/1	2/2	3/3	4/4	5/5	6/6	7/7	8/8	9/9	10/10	11/11	12/12	13/13	14/14	15/15	16/16	17/17	18/18	19/19	20/20	21/21	22/22	23/23	24/24	48

ODF-72 E2000/APC - 4  
 CWDM VALK1-90  
 pozice kabel úsek směr

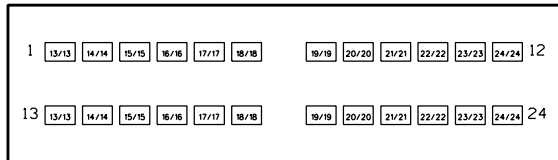
1	7	13	19	25	31	37	43	49	55	61	67
/	/	/	/	/	/	/	/	/	/	/	/
/	/	/	/	/	/	/	/	/	/	/	/
/	/	/	/	/	/	/	/	/	/	/	/
/	/	/	/	/	/	/	/	/	/	/	/
/	/	/	/	/	/	/	/	/	/	/	/
/	/	/	/	/	/	/	/	/	/	/	/
6	12	18	24	30	36	42	48	54	60	66	72

**K.V.Z. spol. s r.o.** Mokrý 386, 760 01 Zlín, IČO 00546178

PROJEKTANT: JIŘÍ KRÁLÍČEK	VYPRACOVAL: MARIÁN DZURUS	ČÍSLO ZAKÁZKY: KVZ-2915/19
STAVBA: <b>VPIC Lidečko,cyklostezka,SO 401 a 402</b>		DATUM: 04/2019
RSU VALAŠSKÉ KLOBOUKY - OBSAZENÍ STOJANU - DRUHÁ ETAPA-LIDEČKO		MĚŘÍTKO: -
INVESTOR: Sdružení obcí Hornolidečska, 756 12 Horní Lideč 292, IČO: 62334743		<b>D5</b>



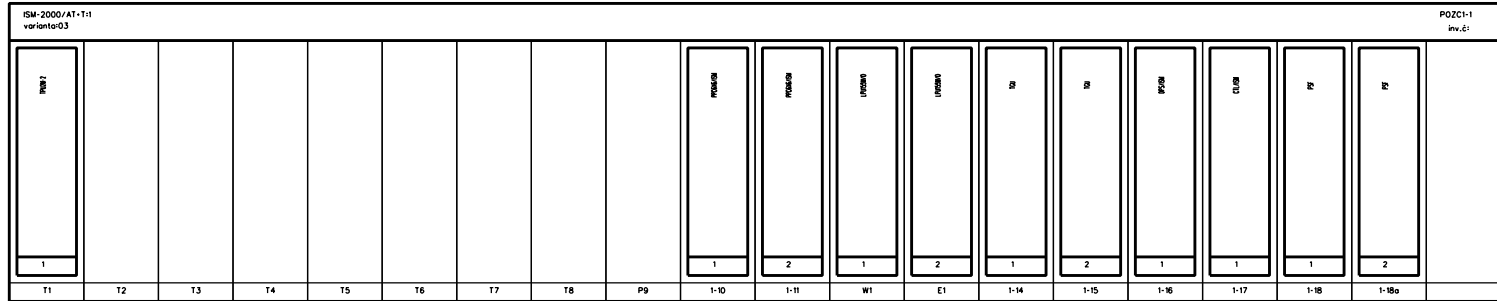
ODF LSC2U-024/5 - 1  
 758013  
 1 - 12 758 013 06  
 13 - 24 758 013 04  
 pozice kabel úsek směr  
 1 - 6 758 013 02 VAPO:BS:1  
 7 - 12 758 013 63 POZC:BS:1  
 13 - 22 758 013 09 HLID:BS:1  
 23 - 24 758 013 62 FRLH:BS:2



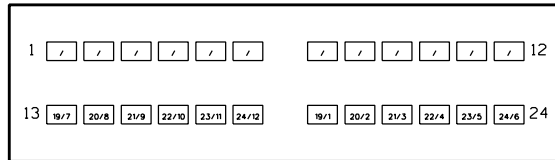
**K.V.Z. spol. s r.o.** Mokrý 386, 760 01 Zlín, IČO 00546178

PROJEKTANT: JIŘÍ KRÁLÍČEK	VYPRACOVAL: MARIÁN DZURUS	ČÍSLO ZAKÁZKY: KVZ-2915/19
STAVBA: <b>VPIC Lidečko, cyklostezka, SO 401 a 402</b>		DATUM: 04/2019
RSU FRANCOVA LHOTA - OBSAZENÍ STOJANU - DRUHÁ ETAPA-LIDEČKO		MĚŘÍTKO: -
INVESTOR: Sdružení obcí Hornolidečska, 756 12 Horní Lideč 292, IČO: 62334743		<b>D 6</b>

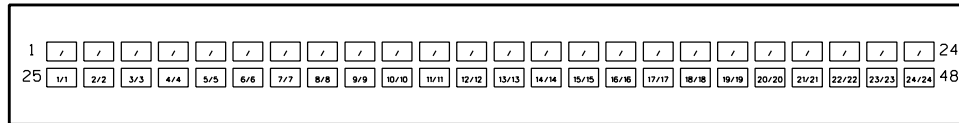




ODF LSC2U-024/5 - 1  
 758.013  
 13 - 24 758 013 63  
 pozice kabel úsek směr  
 13 - 17 758 013 02 VAP0:BS:1  
 18 - 18 758 013 65 PRLO:BS:1  
 19 - 24 758 013 06 FRLH:BS:1



ODF OMTR 2U-48 - 2  
 758.018  
 25 - 48 758 018 01  
 pozice kabel úsek směr  
 25 - 26 758 018 02 POZC:BS:4  
 27 - 48 758 018 01 S 01

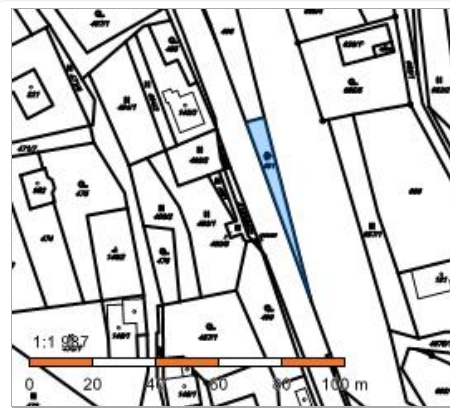


**K.V.Z. spol. s r.o.** Mokrý 386, 760 01 Zlín, IČO 00546178

PROJEKTANT: JIŘÍ KRÁLÍČEK	VYPRACOVAL: MARIÁN DZURUS	ČÍSLO ZAKÁZKY: KVZ-2915/19
STAVBA: <b>VPIC Lidečko, cyklostezka, SO 401 a 402</b>		DATUM: 04/2019
RSU POZDĚCHOV - OBSAZENÍ STOJANU - DRUHÁ ETAPA-LIDEČKO		MĚŘÍTKO: -
INVESTOR: Sdružení obcí Hornolidečska, 756 12 Horní Lideč 292, IČO: 62334743		

## Informace o pozemku

Parcelní číslo:	<a href="#">491</a>
Obec:	<a href="#">Lidečko [544370]</a>
Katastrální území:	<a href="#">Lidečko [683671]</a>
Číslo LV:	<a href="#">173</a>
Výměra [m <sup>2</sup> ]:	147
Typ parcely:	Parcela katastru nemovitostí
Mapový list:	KMD
Určení výměry:	Graficky nebo v digitalizované mapě
Způsob využití:	neplodná půda
Druh pozemku:	ostatní plocha



## Vlastníci, jiní oprávnění

Vlastnické právo	Podíl
Šnajdárková Hana, Jiráskova 1817, 75501 Vsetín	1/8
Židek Antonín Ing., Múdrá 446, 69602 Ratíškovice	1/8
Židek Petr, č. p. 151, 75612 Lidečko	1/8
Žídková Anastazie, č. p. 151, 75612 Lidečko	5/8

## Způsob ochrany nemovitosti

Nejsou evidovány žádné způsoby ochrany.

## Seznam BPEJ

Parcela nemá evidované BPEJ.

## Omezení vlastnického práva

Nejsou evidována žádná omezení.

## Jiné zápisy

Nejsou evidovány žádné jiné zápisy.

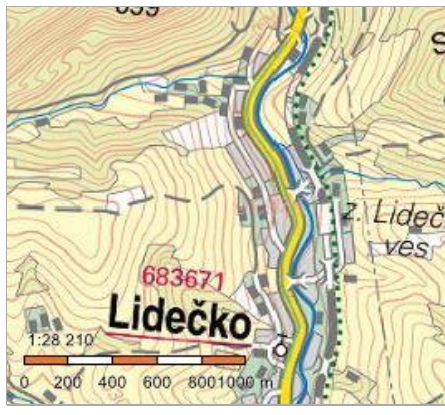
Řízení, v rámci kterých byl k nemovitosti zapsán cenový údaj

Nemovitost je v územním obvodu, kde státní správu katastru nemovitostí ČR vykonává [Katastrální úřad pro Zlínský kraj, Katastrální pracoviště Vsetín](#)

Zobrazené údaje mají informativní charakter. Platnost k 16.04.2019 13:00:00.

## Informace o pozemku

Parcelní číslo:	<a href="#">4103/33</a>
Obec:	<a href="#">Lidečko [544370]</a>
Katastrální území:	<a href="#">Lidečko [683671]</a>
Číslo LV:	<a href="#">1238</a>
Výměra [m <sup>2</sup> ]:	14329
Typ parcely:	Parcela katastru nemovitostí
Mapový list:	KMD
Určení výměry:	Graficky nebo v digitalizované mapě
Způsob využití:	silnice
Druh pozemku:	ostatní plocha



## Vlastníci, jiní oprávnění

Vlastnické právo	Podíl
Česká republika,	
Příslušnost hospodařit s majetkem státu	Podíl
Ředitelství silnic a dálnic ČR, Na Pankráci 546/56, Nusle, 14000 Praha 4	

## Způsob ochrany nemovitosti

Nejsou evidovány žádné způsoby ochrany.

## Seznam BPEJ

Parcela nemá evidované BPEJ.

## Omezení vlastnického práva

Nejsou evidována žádná omezení.

## Jiné zápisy

Typ
Zahájení exekuce - Ředitelství silnic a dálnic ČR

Řízení, v rámci kterých byl k nemovitosti zapsán cenový údaj

Nemovitost je v územním obvodu, kde státní správu katastru nemovitostí ČR vykonává [Katastrální úřad pro Zlínský kraj, Katastrální pracoviště Vsetín](#)

Zobrazené údaje mají informativní charakter. Platnost k 16.04.2019 13:00:00.

## Informace o pozemku

Parcelní číslo:	<a href="#">600/5</a>
Obec:	<a href="#">Lidečko [544370]</a>
Katastrální území:	<a href="#">Lidečko [683671]</a>
Číslo LV:	<a href="#">1108</a>
Výměra [m <sup>2</sup> ]:	273
Typ parcely:	Parcela katastru nemovitostí
Mapový list:	KMD
Určení výměry:	Graficky nebo v digitalizované mapě
Způsob využití:	neplodná půda
Druh pozemku:	ostatní plocha



## Vlastníci, jiní oprávnění

Vlastnické právo	Podíl
Česká republika,	
Právo hospodařit s majetkem státu	Podíl
Lesy České republiky, s.p., Přemyslova 1106/19, Nový Hradec Králové, 50008 Hradec Králové	

## Způsob ochrany nemovitosti

Nejsou evidovány žádné způsoby ochrany.

## Seznam BPEJ

Parcela nemá evidované BPEJ.

## Omezení vlastnického práva

Nejsou evidována žádná omezení.

## Jiné zápisy

Nejsou evidovány žádné jiné zápisy.

Řízení, v rámci kterých byl k nemovitosti zapsán cenový údaj

Nemovitost je v územním obvodu, kde státní správu katastru nemovitostí ČR vykonává [Katastrální úřad pro Zlínský kraj, Katastrální pracoviště Vsetín](#)

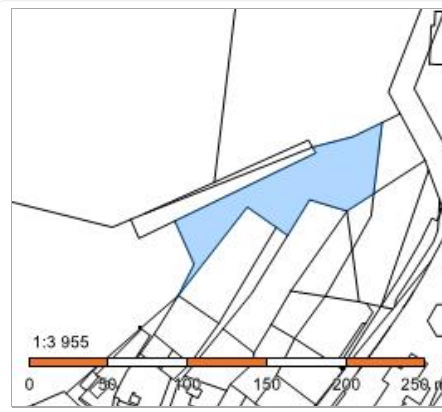
Zobrazené údaje mají informativní charakter. Platnost k 16.04.2019 13:00:00.

© 2004 - 2019 [Český úřad zeměměřický a katastrální](#), Pod sídlištěm 1800/9, Kobyličky, 18211 Praha 8  
 Podání určená katastrálním úřadům a pracovištím zasílejte přímo na [jejich e-mail adresu](#).

Verze aplikace: 5.5.5 build 0

## Informace o pozemku

Parcelní číslo:	<a href="#">595/17</a>
Obec:	<a href="#">Lidečko [544370]</a>
Katastrální území:	<a href="#">Lidečko [683671]</a>
Číslo LV:	<a href="#">10001</a>
Výměra [m <sup>2</sup> ]:	4041
Typ parcely:	Parcela katastru nemovitostí
Mapový list:	KMD
Určení výměry:	Graficky nebo v digitalizované mapě
Způsob využití:	neplodná půda
Druh pozemku:	ostatní plocha



## Vlastníci, jiní oprávnění

Vlastnické právo	Podíl
Obec Lidečko, č. p. 467, 75612 Lidečko	

## Způsob ochrany nemovitosti

Název
rozsáhlé chráněné území

## Seznam BPEJ

Parcela nemá evidované BPEJ.

## Omezení vlastnického práva

Nejsou evidována žádná omezení.

## Jiné zápisy

Nejsou evidovány žádné jiné zápisy.

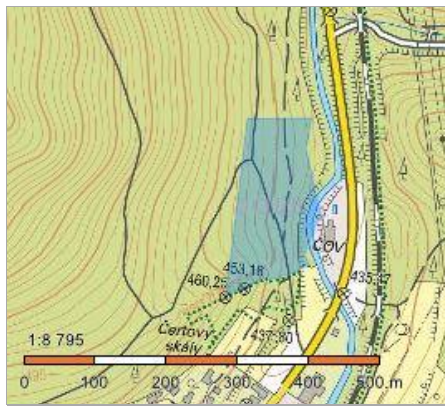
Řízení, v rámci kterých byl k nemovitosti zapsán cenový údaj

Nemovitost je v územním obvodu, kde státní správu katastru nemovitostí ČR vykonává [Katastrální úřad pro Zlínský kraj, Katastrální pracoviště Vsetín](#)

Zobrazené údaje mají informativní charakter. Platnost k 16.04.2019 13:00:00.

## Informace o pozemku

Parcelní číslo:	<a href="#">3463</a>
Obec:	<a href="#">Lidečko [544370]</a>
Katastrální území:	<a href="#">Lidečko [683671]</a>
Číslo LV:	<a href="#">1108</a>
Výměra [m <sup>2</sup> ]:	23095
Typ parcely:	Parcela katastru nemovitostí
Mapový list:	KMD
Určení výměry:	Graficky nebo v digitalizované mapě
Druh pozemku:	lesní pozemek



## Vlastníci, jiní oprávnění

Vlastnické právo	Podíl
Česká republika,	
Právo hospodařit s majetkem státu	Podíl
Lesy České republiky, s.p., Přemyslova 1106/19, Nový Hradec Králové, 50008 Hradec Králové	

## Způsob ochrany nemovitosti

Název
pozemek určený k plnění funkcí lesa

## Seznam BPEJ

Parcela nemá evidované BPEJ.

## Omezení vlastnického práva

Nejsou evidována žádná omezení.

## Jiné zápisy

Nejsou evidovány žádné jiné zápisy.

Řízení, v rámci kterých byl k nemovitosti zapsán cenový údaj

Nemovitost je v územním obvodu, kde státní správu katastru nemovitostí ČR vykonává [Katastrální úřad pro Zlínský kraj, Katastrální pracoviště Vsetín](#)

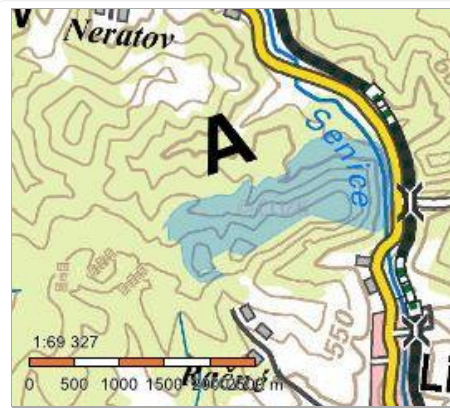
Zobrazené údaje mají informativní charakter. Platnost k 16.04.2019 13:00:00.

© 2004 - 2019 [Český úřad zeměměřický a katastrální](#), Pod sídlištěm 1800/9, Kobyličky, 18211 Praha 8  
 Podání určená katastrálním úřadům a pracovištím zasílejte přímo na [jejich e-mail adresu](#).

Verze aplikace: 5.5.5 build 0

## Informace o pozemku

Parcelní číslo:	<a href="#">3459/1</a>
Obec:	<a href="#">Lidečko [544370]</a>
Katastrální území:	<a href="#">Lidečko [683671]</a>
Číslo LV:	<a href="#">1108</a>
Výměra [m <sup>2</sup> ]:	1899786
Typ parcely:	Parcela katastru nemovitostí
Mapový list:	KMD
Určení výměry:	Graficky nebo v digitalizované mapě
Druh pozemku:	lesní pozemek



## Vlastníci, jiní oprávnění

Vlastnické právo	Podíl
Česká republika,	
Právo hospodařit s majetkem státu	Podíl
Lesy České republiky, s.p., Přemyslova 1106/19, Nový Hradec Králové, 50008 Hradec Králové	

## Způsob ochrany nemovitosti

Název
pozemek určený k plnění funkcí lesa

## Seznam BPEJ

Parcela nemá evidované BPEJ.

## Omezení vlastnického práva

Typ
Věcné břemeno (podle listiny)

## Jiné zápisy

Typ
Změna výměr obnovou operátu
Změna číslování parcel

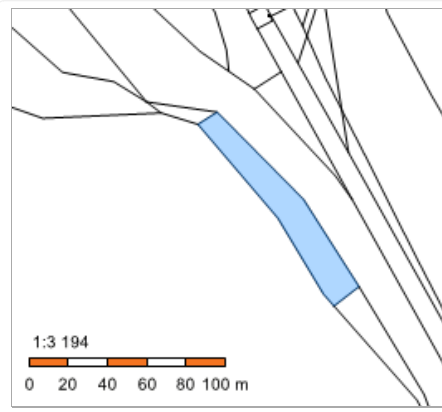
Řízení, v rámci kterých byl k nemovitosti zapsán cenový údaj

Nemovitost je v územním obvodu, kde státní správu katastru nemovitostí ČR vykonává [Katastrální úřad pro Zlínský kraj, Katastrální pracoviště Vsetín](#)

Zobrazené údaje mají informativní charakter. Platnost k 16.04.2019 13:00:00.

## Informace o pozemku

Parcelní číslo:	<a href="#">3700/2</a>
Obec:	<a href="#">Lidečko [544370]</a>
Katastrální území:	<a href="#">Lidečko [683671]</a>
Číslo LV:	<a href="#">1108</a>
Výměra [m <sup>2</sup> ]:	1726
Typ parcely:	Parcela katastru nemovitostí
Mapový list:	KMD
Určení výměry:	Graficky nebo v digitalizované mapě
Druh pozemku:	lesní pozemek



## Vlastníci, jiní oprávnění

Vlastnické právo	Podíl
Česká republika,	
Právo hospodařit s majetkem státu	Podíl
Lesy České republiky, s.p., Přemyslova 1106/19, Nový Hradec Králové, 50008 Hradec Králové	

## Způsob ochrany nemovitosti

Název
pozemek určený k plnění funkcí lesa

## Seznam BPEJ

Parcela nemá evidované BPEJ.

## Omezení vlastnického práva

Nejsou evidována žádná omezení.

## Jiné zápisy

Nejsou evidovány žádné jiné zápisy.

Řízení, v rámci kterých byl k nemovitosti zapsán cenový údaj

Nemovitost je v územním obvodu, kde státní správu katastru nemovitostí ČR vykonává [Katastrální úřad pro Zlínský kraj, Katastrální pracoviště Vsetín](#)

Zobrazené údaje mají informativní charakter. Platnost k 16.04.2019 13:00:00.

© 2004 - 2019 [Český úřad zeměměřický a katastrální](#), Pod sídlištěm 1800/9, Kobyličky, 18211 Praha 8  
Podání určená katastrálním úřadům a pracovištím zasílejte přímo na [jejich e-mail adresu](#).

Verze aplikace: 5.5.5 build 0

**Specifikace nákladů\_VPIC Lidečko,cyklostezka,SO 401**

PPD - Propočet projektové dokumentace

Ceník: x VP SITEL 2021 - STAND. - 2022.05

Položková databáze: 2022.05

Název stavby: VPIC Lidečko,cyklostezka,SO 401

Číslo SPP prvku: 11010-100938

Zhotovitel PD:

## Rekapitulace nákladů:

PŘÍPRAVA	0,00 Kč
ZEMNÍ PRÁCE	731 269,33 Kč
MONTÁŽ	156 875,68 Kč
GEODETICKÉ PRÁCE PŘÍPRAVA	21 015,57 Kč
GEODETICKÉ PRÁCE REALIZACE	29 652,72 Kč
VĚCNÁ BŘEMENA PŘÍPRAVA	6 418,36 Kč
VĚCNÁ BŘEMENA REALIZACE	191 665,14 Kč
PROVOZNÍ PRÁCE	0,00 Kč
MATERIÁL DOD. CETIN	0,00 Kč
MATERIÁL VYŘAZENÝ	0,00 Kč
MATERIÁL ZHOTOVITELE - Vykazovaný	157 560,54 Kč
MATERIÁL ZHOTOVITELE - Nevykazovaný	0,00 Kč
POPLATKY	0,00 Kč

**Celkové náklady: 1 294 457,34 Kč**

STAVEBNÍ ČINNOST 1 100 802,37 Kč

NESTAVEBNÍ ČINNOST 193 654,97 Kč

## Seznam položek

Číslo SAP	Stavební činnost	Název položky	Množství	Celková cena
<b>ZEMNÍ PRÁCE</b>				
954970 S	Pokládka PE nebo vrapované chráničky		201.00 m	4 257,18 Kč
955265 S	Práce zemní pro podzemní tratě síťové		4960.00 JV	4 960,00 Kč
	úprava přechodů PE110 - PE125 u č.p. 151 a jejich obetonování			
955551 S	Prohloubení rýhy š. 35cm o hl.10cm		3240.00 m	184 680,00 Kč
958327 S	Rýha bez povrchu 35/70 -100		6.00 m	1 782,30 Kč
958329 S	Rýha bez povrchu rozšíření o10cm		18.00 m	1 516,14 Kč
955577 S	Rýha v chodníku 35/50-70		810.00 m	470 107,80 Kč
952345 S	Rýha v trávě 35/70-100		62.00 m	24 741,10 Kč
952355 S	Rýha v trávě 50/110		27.00 m	13 590,45 Kč
955571 S	Rýha ve vozovce l.asf.50/100rozš.o 10 cm		6.00 m	2 336,34 Kč
955570 S	Rýha ve vozovce litý asfalt 50/100		6.00 m	10 754,58 Kč
955054 S	Vytyčení trasy podél silnice,železnice		911.00 m	12 025,20 Kč
951349 S	Zřízení a odstr.přech.lávky z ocel.desky		4.00 ks	518,24 Kč
<b>MONTÁŽ</b>				
955010 S	Demontáž úložné trubky		126.00 m	1 387,26 Kč
955030 S	Demontáž úložných kabelů do 50 XN		6.00 m	142,56 Kč
955029 S	Demontáž úložných kabelů do15 XN		82.00 m	1 623,60 Kč
955824 S	Instal.metal. kab. do stávajících trubek		88.00 m	4 646,40 Kč
958306 S	Kalibrace a tlaková zkouška trubky - stavba		4740.00 m	19 434,00 Kč
958308 S	Měření jednostranné OTDR (1625 nm) - stavba		22.00 ks	3 455,98 Kč
952649 S	Měření stejnosměrné během stavby- první čtyřka		3.00 ks	514,83 Kč
952650 S	Měření stejnosměrné během stavby - další čtyřka		52.00 ks	2 059,20 Kč
955255 S	Montáž koncovky mechan.rozeb. s/bez vent		4.00 ks	150,80 Kč
955284 S	Montáž spojky, redukce mechanické rozeb		20.00 ks	1 005,20 Kč
952602 S	Montáž trubky úložné		1706.00 m	29 036,12 Kč
958557 S	Realizace optické akce-ostatní činnosti		1.00 ks	16 273,01 Kč
957753 S	Realizace tratě síťové dohodou		62000.00 JV	62 000,00 Kč
	rozpočtová rezerva			
957739 S	Utěsnění kabel. otvoru proti vlhkosti		5.00 ks	3 702,85 Kč
958469 S	Uvedení stavby do provozu		4712.00 JV	4 712,00 Kč

kolaudace			
955630 S	Vyhledání průběhu tlk. kabelu při výstavbě	3.00 ks	3 532,56 Kč
958556 S	Zpracování dok. skut. provedení nad 50 m	1.00 ks	3 199,31 Kč
GEODETIKÉ PRÁCE PŘÍPRAVA			
956280	Předměření trasy nad 100 m do 1km	811.00 m	15 214,36 Kč
956279	Předměření trasy nad 100 m do 1km pevná částka	1.00 ks	5 801,21 Kč
GEODETIKÉ PRÁCE REALIZACE			
956286 S	Zaměření trasy pro stavbu nad 100 m do 1km	811.00 m	23 851,51 Kč
956285 S	Zaměření trasy pro stavbu nad 100 m do 1km pevná částka	1.00 ks	5 801,21 Kč
VĚCNÁ BŘEMENA PŘÍPRAVA			
955313	Uzavření sml. o SB o VBŘ	2.00 ks	6 418,36 Kč
VĚCNÁ BŘEMENA REALIZACE			
958748 S	Plán geom.pro VBŘ nad 700m vč.(kus=100m)	10.00 ks	25 444,10 Kč
954830	Projednáání Smlouvy o zřízení věcného břemene	155100.00 JV	155 100,00 Kč
náhrady vbř . Odhadovaná			
Přesná výše náhrad za zřízení služebnosti (věcného břemene) nebo způsob jejího určení, bude známa po uzavření smlouvy o smlouvě budoucí o zřízení služebnosti se všemi vlastníky dotčených nemovitostí.			
955315	Uzavření sml.na zákl.SSB a přípr.vkl.VBŘ	2.00 ks	4 887,82 Kč
958085	Zajištění vkladu/výmazu věcného břemene do/z KN	2.00 ks	6 233,22 Kč

Limitka materiálu				
Číslo SAP	Stavební činnost	Název položky	Množství	Celková cena
MATERIÁL ZHOTOVITELE - Vykazovaný				
303918 S		Deska krycí plast. 300x1000 mm	911.00 ks	34 317,37 Kč
319092 S		Díl ohybový Syspro 160/110	20.00 ks	6 108,20 Kč
303795 S		Fólie výstražná 220mm PE oranžová	39.00 m	148,20 Kč
303813 S		Fólie výstražná 330mm PE oranžová	913.00 m	3 989,81 Kč
303777 S		Fólie výstražná 80mm PE červenobílá	2000.00 m	4 520,00 Kč
302788 S		Koncovka trubky 40 mm Plasson	4.00 ks	457,40 Kč
302532 S		Mini Marker 1255 80-6102-2191-5	20.00 ks	4 978,00 Kč
325454 S		Spojka trubky HDPE 40mm Plassim	20.00 ks	2 071,80 Kč
319184 S		Spona trubkySYSPRO	390.00 ks	11 544,00 Kč
319209 S		Trubka dělená SYSPRO 160/110	65.00 m	35 068,15 Kč
300027 S		Trubka HDPE 40/33 černá -2x bílé pruhy	790.00 m	20 761,20 Kč
300036 S		Trubka HDPE 40/33 oranž. -2x bílé pruhy	790.00 m	20 761,20 Kč
302655 S		Trubka PE 110/3,5/6000mm	23.00 ks	12 811,00 Kč
303465 S		Víčko plastové trubky 110/100 mm	1.00 ks	24,21 Kč

**MĚSTSKÝ ÚŘAD VSETÍN**  
**Odbor územního plánování, stavebního řádu a dopravy**

Č.j.: MUVS-S 15312/2020/OÚPSŘD-280.13/Li-30  
Oprávněná úřední osoba: Ing. Marie Lišková

07.01.2021

Toto rozhodnutí nabylo právní moci  
dne: 09. 02. 2021

**VEŘEJNÁ VYHLÁŠKA**  
**SPOLEČNÉ POVOLENÍ**

Vyznačeno dne: 17. 02. 2021  
Vyznačil: **Hana Černotová**

**MĚSTSKÝ ÚŘAD VSETÍN**  
ODBOR ÚZEMNÍHO PLÁNOVÁNÍ  
STAVEBNÍHO ŘÁDU A DOPRAVY

Městský úřad Vsetín, odbor územního plánování, stavebního řádu a dopravy, jako speciální stavební úřad věcně a místně příslušný podle § 16 a § 40 odst. 4 písm. a) zákona č. 13/1997 Sb., o pozemních komunikacích, ve znění pozdějších předpisů, podle § 15 odst. 1 písm. c) a § 94j odst. 1 a 2 zákona č. 183/2006 Sb., o územním plánování a stavebním řádu (stavební zákon), ve znění pozdějších předpisů (dále jen „stavební zákon“) a § 10 a § 11 odst. 1 písm. a) zákona č. 500/2014 Sb., správní řád ve znění pozdějších předpisů (dále jen „správní řád“), pověřený Krajským úřadem Zlínského kraje, odborem dopravy a silničního hospodářství usnesením ze dne 04.05.2020 pod č.j.: KUZK 27933/2020 DOP, jako příslušného nadřízeného orgánu, ve věci žádosti ze dne 25.05.2020 o vydání společného povolení na stavbu nazvanou **"II. etapa cyklostezky Bečva-Vlára-Váh na území Hornolidečska"** obsahující "SO 101 Cyklostezka v k.ú. Valašské Příkazy", SO 101.1 Cyklostezka Valašské Příkazy, SO 101.2 Krakorcová konstrukce, "SO 102 Cyklostezka v k.ú. Horní Lideč", SO 102.1 Cyklostezka Horní Lideč, SO 102.2 Krakorcová konstrukce, "SO 103 Cyklostezka v k.ú. Lidečko", SO 103.1 Cyklostezka Lidečko, SO 103.2 Cyklostezka Lidečko, SO 103.3 Krakorcová konstrukce, "SO 104 Místní komunikace v k.ú. Leskovec", SO 203.1 Lávka v k.ú. Lidečko km 0,048 00, SO 203.2 Lávka v k.ú. Lidečko km 0,540 00, SO 203.3 Lávka v k.ú. Lidečko km 0,900 00, SO 203.4 Lávka v k.ú. Lidečko km 2,207 00, SO 203.5 Lávka v k.ú. Lidečko km 3,497 00, SO 401 Přeložka sdělovacího kabelu, SO 402 Přeložka sloupu vrchního vedení 02, SO 403 Přeložka sloupu vrchního vedení NN, SO 901 DIO - Dopravně inženýrské opatření na pozemcích parc. č. 83/4, 83/5, 1610, 1624, 1625, 1662/1, 1662/2, 1663/1, 1663/7, 1664/1, 1666, 1668, 1669, 1671, 1672, 1676, 1677, 2294/25, 2294/34, 2294/41, 2300/1 v katastrálním území Horní Lideč, parc. č. 1241/3, 1241/6, 1241/7, 2491/1 v katastrálním území Leskovec, st. p. 734, 857, parc. č. 491, 496, 498/1, 498/2, 498/3, 595/17, 600/5, 600/6, 600/7, 606/1, 606/4, 668/5, 668/6, 668/7, 668/8, 668/9, 668/10, 673, 674/3, 674/5, 675, 691/1, 691/2, 692/1, 1033/1, 3459/1, 3463, 3635/1, 3635/2, 3635/3, 3636, 3640/1, 3640/4, 3643, 3644, 3648/1, 3650, 3656/2, 3656/4, 3656/7, 3682, 3696, 3698, 3700/1, 3700/2, 3702/1, 3702/2, 3703/1, 3703/3, 3714, 3715, 3717/1, 4103/31, 4103/33, 4103/78, 4103/91, 4103/93, 4103/107, 4153/1, 4153/12, 4169/7, 4200, 4225 v katastrálním území Lidečko, parc. č. 74, 540/1, 540/4, 542/1, 542/2, 543/31, 543/32, 543/34, 543/35, 543/38, 543/43, 543/46, 543/59, 543/60, 544, 552/1, 552/2, 554/1, 554/2, 554/3, 554/8, 588, 591 v katastrálním území Valašské Příkazy, kterou podalo Sdružení obcí Hornolidečska, IČO 62334743, Horní Lideč 292, 756 12 Horní Lideč, které zastupuje Dopravně inženýrská kancelář, s.r.o., IČO 27466868, Bozděchova 1668/13a, 500 02 Hradec Králové (dále jen „stavebník“) vydává dle § 94j odst. 1 stavebního zákona a § 13a vyhl. 503/2006 Sb., o podrobnější úpravě územního rozhodování, územního opatření a stavebního řádu, ve znění pozdějších předpisů,

**společné povolení**

na soubor staveb **"II. etapa cyklostezky Bečva-Vlára-Váh na území Hornolidečska"** obsahující stavební objekty "SO 101 Cyklostezka v k.ú. Valašské Příkazy", SO 101.1 Cyklostezka Valašské Příkazy, SO 101.2 Krakorcová konstrukce, "SO 102 Cyklostezka v k.ú. Horní Lideč", SO 102.1 Cyklostezka Horní Lideč, SO 102.2 Krakorcová konstrukce, "SO 103 Cyklostezka v k.ú. Lidečko", SO 103.1 Cyklostezka Lidečko, SO 103.2 Cyklostezka Lidečko, SO 103.3 Krakorcová konstrukce, "SO 104 Místní komunikace v k.ú. Leskovec", SO 203.1 Lávka v k.ú. Lidečko km 0,048 00, SO 203.2 Lávka v k.ú. Lidečko km 0,540 00, SO 203.3 Lávka v k.ú. Lidečko km 0,900 00, SO 203.4 Lávka v k.ú. Lidečko km 2,207 00, SO 203.5 Lávka v k.ú. Lidečko km 3,497 00, SO 401 Přeložka sdělovacího kabelu, SO 402 Přeložka sloupu vrchního vedení 02, SO 403 Přeložka sloupu vrchního vedení NN, SO 901 DIO - Dopravně inženýrské opatření na pozemcích parc. č. 83/4 (trvalý travní porost), parc. č. 83/5 (ostatní

plocha), parc. č. 1610 (trvalý travní porost), parc. č. 1624 (trvalý travní porost), parc. č. 1625 (trvalý travní porost), parc. č. 1662/1 (trvalý travní porost), parc. č. 1662/2 (trvalý travní porost), parc. č. 1663/1 (ostatní plocha), parc. č. 1663/7 (ostatní plocha), parc. č. 1664/1 (trvalý travní porost), parc. č. 1666 (trvalý travní porost), parc. č. 1668 (orná půda), parc. č. 1669 (orná půda), parc. č. 1671 (trvalý travní porost), parc. č. 1672 (trvalý travní porost), parc. č. 1676 (trvalý travní porost), parc. č. 1677 (trvalý travní porost), parc. č. 2294/25 (ostatní plocha), parc. č. 2294/34 (ostatní plocha), parc. č. 2294/41 (ostatní plocha), parc. č. 2300/1 (trvalý travní porost) v katastrálním území Horní Lideč, parc. č. 1241/3 (ostatní plocha), parc. č. 1241/6 (ostatní plocha), parc. č. 1241/7 (ostatní plocha), parc. č. 2491/1 (ostatní plocha) v katastrálním území Leskovec, st. p. 734 (zastavěná plocha a nádvoří), st. p. 857 (zastavěná plocha a nádvoří), parc. č. 491 (ostatní plocha), parc. č. 496 (trvalý travní porost), parc. č. 498/1 (trvalý travní porost), parc. č. 498/2 (trvalý travní porost), parc. č. 498/3 (ostatní plocha), parc. č. 595/17 (ostatní plocha), parc. č. 600/5 (ostatní plocha), parc. č. 600/6 (ostatní plocha), parc. č. 600/7 (ostatní plocha), parc. č. 606/1 (ostatní plocha), parc. č. 606/4 (trvalý travní porost), parc. č. 668/5 (trvalý travní porost), parc. č. 668/6 (trvalý travní porost), parc. č. 668/7 (trvalý travní porost), parc. č. 668/8 (trvalý travní porost), parc. č. 668/9 (trvalý travní porost), parc. č. 668/10 (trvalý travní porost), parc. č. 673 (orná půda), parc. č. 674/3 (trvalý travní porost), parc. č. 674/5 (trvalý travní porost), parc. č. 675 (orná půda), parc. č. 691/1 (ostatní plocha), parc. č. 691/2 (ostatní plocha), parc. č. 692/1 (ostatní plocha), parc. č. 1033/1 (ostatní plocha), parc. č. 3459/1 (lesní pozemek), parc. č. 3463 (lesní pozemek), parc. č. 3635/1 (orná půda), parc. č. 3635/2 (trvalý travní porost), parc. č. 3635/3 (ostatní plocha), parc. č. 3636 (trvalý travní porost), parc. č. 3640/1 (orná půda), parc. č. 3640/4 (trvalý travní porost), parc. č. 3643 (trvalý travní porost), parc. č. 3644 (orná půda), parc. č. 3648/1 (trvalý travní porost), parc. č. 3650 (trvalý travní porost), parc. č. 3656/2 (ostatní plocha), parc. č. 3656/4 (lesní pozemek), parc. č. 3656/7 (ostatní plocha), parc. č. 3682 (ostatní plocha), parc. č. 3696 (ostatní plocha), parc. č. 3698 (ostatní plocha), parc. č. 3700/1 (lesní pozemek), parc. č. 3700/2 (lesní pozemek), parc. č. 3702/1 (ostatní plocha), parc. č. 3702/2 (ostatní plocha), parc. č. 3703/1 (ostatní plocha), parc. č. 3703/3 (ostatní plocha), parc. č. 3714 (trvalý travní porost), parc. č. 3715 (trvalý travní porost), parc. č. 3717/1 (orná půda), parc. č. 4103/31 (ostatní plocha), parc. č. 4103/33 (ostatní plocha), parc. č. 4103/78 (ostatní plocha), parc. č. 4103/91 (trvalý travní porost), parc. č. 4103/93 (trvalý travní porost), parc. č. 4103/107 (ostatní plocha), parc. č. 4153/1 (ostatní plocha), parc. č. 4153/12 (ostatní plocha), parc. č. 4169/7 (vodní plocha), parc. č. 4200 (ostatní plocha), parc. č. 4225 (ostatní plocha) v katastrálním území Lidečko, parc. č. 74 (ostatní plocha), parc. č. 540/1 (vodní plocha), parc. č. 540/4 (ostatní plocha), parc. č. 542/1 (ostatní plocha), parc. č. 542/2 (ostatní plocha), parc. č. 543/31 (ostatní plocha), parc. č. 543/32 (ostatní plocha), parc. č. 543/34 (ostatní plocha), parc. č. 543/35 (ostatní plocha), parc. č. 543/38 (ostatní plocha), parc. č. 543/43 (ostatní plocha), parc. č. 543/46 (ostatní plocha), parc. č. 543/59 (ostatní plocha), parc. č. 543/60 (ostatní plocha), parc. č. 544 (ostatní plocha), parc. č. 552/1 (ostatní plocha), parc. č. 552/2 (ostatní plocha), parc. č. 554/1 (ostatní plocha), parc. č. 554/2 (ostatní plocha), parc. č. 554/3 (ostatní plocha), parc. č. 554/8 (ostatní plocha), parc. č. 588 (orná půda), parc. č. 591 (ostatní plocha) v katastrálním území Valašské Příkazy (dále jen „stavba“),

kde **hlavní stavba** je na pozemcích parc. č. 83/4 (trvalý travní porost), parc. č. 83/5 (ostatní plocha), parc. č. 1610 (trvalý travní porost), parc. č. 1624 (trvalý travní porost), parc. č. 1625 (trvalý travní porost), parc. č. 1662/1 (trvalý travní porost), parc. č. 1662/2 (trvalý travní porost), parc. č. 1663/1 (ostatní plocha), parc. č. 1663/7 (ostatní plocha), parc. č. 1664/1 (trvalý travní porost), parc. č. 1666 (trvalý travní porost), parc. č. 1668 (orná půda), parc. č. 1669 (orná půda), parc. č. 1671 (trvalý travní porost), parc. č. 1672 (trvalý travní porost), parc. č. 1676 (trvalý travní porost), parc. č. 1677 (trvalý travní porost), parc. č. 2294/25 (ostatní plocha), parc. č. 2294/34 (ostatní plocha), parc. č. 2294/41 (ostatní plocha), parc. č. 2300/1 (trvalý travní porost) v **katastrálním území Horní Lideč**, parc. č. 1241/3 (ostatní plocha), parc. č. 1241/6 (ostatní plocha), parc. č. 1241/7 (ostatní plocha), parc. č. 2491/1 (ostatní plocha) v **katastrálním území Leskovec**, st. p. 734 (zastavěná plocha a nádvoří), st. p. 857 (zastavěná plocha a nádvoří), parc. č. 491 (ostatní plocha), parc. č. 496 (trvalý travní porost), parc. č. 498/1 (trvalý travní porost), parc. č. 498/2 (trvalý travní porost), parc. č. 498/3 (ostatní plocha), parc. č. 595/17 (ostatní plocha), parc. č. 600/5 (ostatní plocha), parc. č. 600/6 (ostatní plocha), parc. č. 600/7 (ostatní plocha), parc. č. 606/1 (ostatní plocha), parc. č. 606/4 (trvalý travní porost), parc. č. 668/5 (trvalý travní porost), parc. č. 668/6 (trvalý travní porost), parc. č. 668/7 (trvalý travní porost), parc. č. 668/8 (trvalý travní porost), parc. č. 668/9 (trvalý travní porost), parc. č. 668/10 (trvalý travní porost), parc. č. 673 (orná půda), parc. č. 674/3 (trvalý travní porost), parc. č. 674/5 (trvalý travní porost), parc. č. 675 (orná půda), parc. č. 691/1 (ostatní plocha), parc. č. 691/2 (ostatní plocha), parc. č. 692/1 (ostatní plocha), parc. č. 1033/1 (ostatní plocha), parc. č. 3459/1 (lesní pozemek), parc. č. 3463 (lesní pozemek), parc. č. 3635/1

(orná půda), parc. č. 3635/2 (trvalý travní porost), parc. č. 3635/3 (ostatní plocha), parc. č. 3636 (trvalý travní porost), parc. č. 3640/1 (orná půda), parc. č. 3640/4 (trvalý travní porost), parc. č. 3643 (trvalý travní porost), parc. č. 3644 (orná půda), parc. č. 3648/1 (trvalý travní porost), parc. č. 3650 (trvalý travní porost), parc. č. 3656/2 (ostatní plocha), parc. č. 3656/4 (lesní pozemek), parc. č. 3656/7 (ostatní plocha), parc. č. 3682 (ostatní plocha), parc. č. 3696 (ostatní plocha), parc. č. 3698 (ostatní plocha), parc. č. 3700/1 (lesní pozemek), parc. č. 3700/2 (lesní pozemek), parc. č. 3702/1 (ostatní plocha), parc. č. 3702/2 (ostatní plocha), parc. č. 3703/1 (ostatní plocha), parc. č. 3703/3 (ostatní plocha), parc. č. 3714 (trvalý travní porost), parc. č. 3715 (trvalý travní porost), parc. č. 3717/1 (orná půda), parc. č. 4103/31 (ostatní plocha), parc. č. 4103/33 (ostatní plocha), parc. č. 4103/78 (ostatní plocha), parc. č. 4103/91 (trvalý travní porost), parc. č. 4103/93 (trvalý travní porost), parc. č. 4103/107 (ostatní plocha), parc. č. 4153/1 (ostatní plocha), parc. č. 4153/12 (ostatní plocha), parc. č. 4169/7 (vodní plocha), parc. č. 4200 (ostatní plocha), parc. č. 4225 (ostatní plocha) v katastrálním území Lidečko, parc. č. 74 (ostatní plocha), parc. č. 542/2 (ostatní plocha), parc. č. 540/4 (ostatní plocha), parc. č. 542/1 (ostatní plocha), parc. č. 543/34 (ostatní plocha), parc. č. 543/31 (ostatní plocha), parc. č. 543/32 (ostatní plocha), parc. č. 543/34 (ostatní plocha), parc. č. 543/35 (ostatní plocha), parc. č. 543/38 (ostatní plocha), parc. č. 543/43 (ostatní plocha), parc. č. 543/46 (ostatní plocha), parc. č. 543/59 (ostatní plocha), parc. č. 543/60 (ostatní plocha), parc. č. 544 (ostatní plocha), parc. č. 552/1 (ostatní plocha), parc. č. 552/2 (ostatní plocha), parc. č. 554/1 (ostatní plocha), parc. č. 554/2 (ostatní plocha), parc. č. 554/3 (ostatní plocha), parc. č. 554/8 (ostatní plocha), parc. č. 588 (orná půda), parc. č. 591 (ostatní plocha) v katastrálním území Valašské Příkazy,

**vedlejší stavby** na pozemcích parc. č. 3463 (lesní pozemek), 3459/1 (lesní pozemek) v katastrálním území Lidečko, parc. č. 1241/3 (ostatní plocha) v katastrálním území Leskovec, parc. č. 540/1 (vodní plocha) v katastrálním území Valašské Příkazy.

#### **Druh a účel hlavní stavby:**

*Dopravní infrastruktura – cyklostezka, komunikace, krakorcová konstrukce, lávka,*

#### **Druh a účel vedlejší stavby:**

*Technická infrastruktura - přeložka sdělovacího kabelu, přeložka sloupu vrchního vedení O2, přeložka sloupu vrchního vedení NN*

Vymezení území dotčeného vlivy stavby: pozemky parc. č. 83/4, 83/5, 1610, 1624, 1625, 1662/1, 1662/2, 1663/1, 1663/7, 1664/1, 1666, 1668, 1669, 1671, 1672, 1676, 1677, 2294/25, 2294/34, 2294/41, 2300/1 v katastrálním území Horní Lideč, parc. č. 1241/3, 1241/6, 1241/7, 2491/1 v katastrálním území Leskovec, st. p. 734, 857, parc. č. 491, 496, 498/1, 498/2, 498/3, 595/17, 600/5, 600/6, 600/7, 606/1, 606/4, 668/5, 668/6, 668/7, 668/8, 668/9, 668/10, 673, 674/3, 674/5, 675, 691/1, 691/2, 692/1, 1033/1, 3459/1, 3463, 3635/1, 3635/2, 3635/3, 3636, 3640/1, 3640/4, 3643, 3644, 3648/1, 3650, 3656/2, 3656/4, 3656/7, 3682, 3696, 3698, 3700/1, 3700/2, 3702/1, 3702/2, 3703/1, 3703/3, 3714, 3715, 3717/1, 4103/31, 4103/33, 4103/78, 4103/91, 4103/93, 4103/107, 4153/1, 4153/12, 4169/7, 4200, 4225 v katastrálním území Lidečko, parc. č. 74, 540/1, 540/4, 542/1, 542/2, 543/31, 543/32, 543/34, 543/35, 543/38, 543/43, 543/46, 543/59, 543/60, 544, 552/1, 552/2, 554/1, 554/2, 554/3, 554/8, 588, 591 v katastrálním území Valašské Příkazy.

#### **Podmínky pro umístění a provedení stavby:**

1. Stavba bude umístěna a provedena podle ověřené společné dokumentace zpracované společností Dopravně inženýrská kancelář, s.r.o., IČ: 274 66 868, autorizovaným technikem pro dopravní stavby, specializace nekolejová doprava Pavlem Müllerem, DiS., ČKAIT: 0701438, autorizovaným inženýrem pro mostní stavby Ing. Janem Felgrem, ČKAIT: 0600437, a autorizovaným inženýrem pro dopravní stavby Ing. Milošem Buriancem, ČKAIT: 0600437, datum 04/2020, číslo zakázky A087/19.

#### **SO 101 Cyklostezka v k.ú. Valašské Příkazy**

2. **SO 101.1 Cyklostezka Valašské Příkazy** - cyklostezka bude umístěna na pozemcích parc.č. 588, 591, 542/1, 543/38, 543/31, 540/1, 543/46, 542/2, 543/35, 544, 554/2, 554/3, 543/34, 554/1, 543/43, 540/4, 74, 554/8, 552/1, 543/32, 552/2, 543/59, 543/60 v katastrálním území Valašské Příkazy, jak je zakresleno v koordinačních situacích v měřítku 1:500 a majetkoprávní situaci v měřítku 1:1000 zpracovaných na podkladu katastrální mapy. Grafické přílohy jsou součástí ověřené dokumentace, kde je umístění stavby vyznačeno. Délka trasy cyklostezky je o celkové délce 950 m, povrch cyklostezky bude jako asfaltobetonový. Podélný sklon cyklostezky bude s ohledem na stávající terén

v hodnotě 0,30 - 9,0 %. Základní šířka cyklostezky bude 2,50 m a 2x 0,5 m nezpevněná krajnice. Příčný sklon bude jednostranný 2,50%.

3. **SO 101.2 Krakorcová konstrukce** - krakorcové konstrukce budou umístěny na pozemcích parc. č. 542/1, 543/38, 543/31, 540/1, 543/46, 543/35, 544, 543/34, 554/1, 543/43, 540/4, 74, 554/8, 543/60 v katastrálním území Valašské Příkazy, jak je zakresleno v koordinačních situacích v měřítku 1:500 a majetkoprávní situaci v měřítku 1:1000 zpracovaných na podkladu katastrální mapy. Grafické přílohy jsou součástí ověřené dokumentace, kde je umístění stavby vyznačeno. Úseky: km 0,235 78 - 0,339 98; km 0,421 05 - 0,556 44; km 0,639 00 - 0,747 69; km 0,791 57 - 0,820 00; km 0,851 98 - 0,955 98. Z důvodu stísněných poměrů a velkých výškových rozdílů je nutno komunikaci cyklostezky na části trasy podepřít. Podepření bude řešeno jako soustava ŽB deskových trámů (prosté nebo spojitě nosníky) uložených na příčné ŽB úložné prahy, které jsou založeny hlubinně na velkopřůměrových pilotách, každý práh na jedné pilotě. Deskové nosníky jsou uloženy á 8-10 m. Příčný řez bude ze strany u komunikace zakončen silniční obrubou a na protilehlém konci bude jednostranně uložena římsa s mostním zábradlím, poježděný povrch bude betonový s polymerním hydroizolačním povlakem.

#### **SO 102 Cyklostezka v k.ú. Horní Lideč**

4. **SO 102.1 Cyklostezka Horní Lideč** - cyklostezka bude umístěna na pozemcích parc.č. 1663/7, 2294/34, 2294/25, 1662/1, 1663/1, 1662/2, 2294/41, 1664/1, 1668, 1669, 1666, 1671, 1676, 1672, 1677, 1625, 1624, 1610, 2300/1, 83/4, 83/5 v katastrálním území Horní Lideč, jak je zakresleno v koordinačních situacích v měřítku 1:500 a majetkoprávní situaci v měřítku 1:1 000 zpracovaných na podkladu katastrální mapy. Grafické přílohy jsou součástí ověřené dokumentace, kde je umístění stavby vyznačeno. Trasu tvoří přímé úseky a oblouky o poloměrech 25,00 - 250 m. Podélný sklon vychází ze stávajícího terénu 0,50 - 9,00 %. V úseku 0,856 - 0,945 bude krakorcová konstrukce. Od staničení 0,945 - 1,100 bude výškově cyklostezka pod úrovní silnice I/57. Základní šířka cyklostezky bude 2,50 m a 2x 0,5 m nezpevněná krajnice. Příčný sklon bude navržen jednostranný 2,50%.
5. **SO 102.2 Krakorcová konstrukce** - krakorcová konstrukce bude umístěna na pozemcích parc. č. 1663/7, 2294/34, 2294/25 v katastrálním území Horní Lideč, jak je zakresleno v koordinačních situacích v měřítku 1:500 a majetkoprávní situaci v měřítku 1:1000 zpracovaných na podkladu katastrální mapy. Grafické přílohy jsou součástí ověřené dokumentace, kde je umístění stavby vyznačeno. Úsek - km 0,851 98 - 0,955 98. Deskové nosníky jsou uloženy á 8-10 m. Příčný řez bude u souběžné části lávky ze strany u komunikace zakončen silniční obrubou a na protilehlém konci bude jednostranně uložena římsa s mostním zábradlím (u nesouběžné části je příčný řez symetrický s římsami a zábradlím na obou stranách lávky), poježděný povrch bude betonový s polymerním hydroizolačním povlakem.

#### **SO 103 Cyklostezka v k.ú. Lidečko**

6. **SO 103.1 Cyklostezka Lidečko** - cyklostezka bude umístěna na pozemcích parc.č. 1033/1, 4169/7, 692/1, 4103/78, 4103/33, 691/2, 691/1, st.734, 491, 496, 498/1, 4103/91, 498/3, 4103/93, 498/2, 674/5, 674/3, 675, 673, 668/10, 668/9, 668/8, 668/7, 668/6, 668/5, 606/4, 606/1, 4103/107, 4103/31, 600/7, 600/6, 600/5, 595/17, 3463, 3459/1, 3700/1, 3700/2, 3698, 3696, 4153/1 v katastrálním území Lidečko, jak je zakresleno v koordinačních situacích v měřítku 1:1000 a majetkoprávní situaci v měřítku 1:1 000 zpracovaných na podkladu katastrální mapy. Grafické přílohy jsou součástí ověřené dokumentace, kde je umístění stavby vyznačeno. Délka cyklostezky bude o celkové délce 2 019 m, povrch cyklostezky bude jako asfaltobetonový. Podélný sklon cyklostezky bude s ohledem na stávající terén v hodnotě 0,30 - 15,0 %. Základní šířka cyklostezky bude 2,50 m a 2x 0,5 m nezpevněná krajnice. Příčný sklon bude jednostranný 2,50%.
7. **SO 103.2 Cyklostezka Lidečko** - krakorcová konstrukce bude umístěna na pozemcích parc. č. 3459/1, 3700/1, 3700/2, 4169/7, 3698, 4153/12, 3702/1, 3702/2, 3703/1, 4225, 3703/3, 3714, 3717/1, 3715, 4200, 3682, 3656/4, 3656/7, 3656/2, 3650, 3640/1, 3640/4, 3648/1, 3643, 3644, 3636, st. 857, 3635/1, 3635/2, 3635/3 v katastrálním území Lidečko, jak je zakresleno v koordinačních situacích v měřítku 1:1000 a majetkoprávní situaci v měřítku 1:1000 zpracovaných na podkladu katastrální mapy. Grafické přílohy jsou součástí ověřené dokumentace, kde je umístění stavby vyznačeno. Stavba cyklostezky v km 1,800 - 2,000 a 2,220 - 3,691190 zasahuje do koridoru pro

rozšíření silnice I/57. Délka trasy cyklostezky bude o celkové délce 1 671 m, povrch cyklostezky bude jako asfaltobetonový. Trasu tvoří přímé úseky a oblouky o poloměrech 25,00 - 250 m. Podélný sklon vychází se stávající terénu 0,50 - 9,00 %. Základní šířka cyklostezky bude 2,50 m a 2x 0,5 m nezpevněná krajnice. Příčný sklon bude jednostranný 2,50 %.

8. **SO 103.3 Krakorcová konstrukce** - krakorcová konstrukce bude umístěna na pozemcích parc. č. 4169/7, 491, 4103/33, v katastrálním území Lidečko, jak je zakresleno v koordinačních situacích v měřítku 1:1 000 a majetkoprávní situaci v měřítku 1:1 000 zpracovaných na podkladu katastrální mapy. Grafické přílohy jsou součástí ověřené dokumentace, kde je umístění stavby vyznačeno. Úsek km 0,282 00 - 0,329 98. Z důvodu stísněných poměrů a velkých výškových rozdílů bude nutno komunikaci cyklostezky na části trasy podepřít. Podepření bude řešeno buď pomocí gabionových zídek, z větší části pak jako soustava ŽB deskových trámů (prosté nebo spojitě nosníky) uložených na příčné ŽB úložné prahy, které budou založeny hlubinně na velkopřůměrových pilotách, každý práh na jedné pilotě. Deskové nosníky budou uloženy á 8-10 m. Příčný řez bude ze strany u komunikace zakončen silniční obrubou a na protilehlém konci bude jednostranně uložena římsa s mostním zábradlím, pojižděný povrch bude betonový s polymerním hydroizolačním povlakem.
9. **SO 104 Místní komunikace v k.ú. Leskovec** - cyklostezka bude umístěna na pozemcích parc. č. 1241/6, 1241/3, 2491/1, 1241/7 v katastrálním území Leskovec, jak je zakresleno v koordinačních situacích v měřítku 1:500 a majetkoprávní situaci v měřítku 1:1000 zpracovaných na podkladu katastrální mapy. Grafické přílohy jsou součástí ověřené dokumentace, kde je umístění stavby vyznačeno. Přeložka místní komunikace v obci Leskovec bude v kategorii MO1k 4/4/30 dle ČSN 736110. Trasa je tvořena přímým úsekem a směrovým obloukem o  $R = 50$  m. Začátek komunikace bude napojen na stávající místní komunikaci a konec též. Výškově bude trasa komunikace vedena v úrovni stávajícího terénu. Podélný sklon bude navržen od 1,0 % do 5,50 %. Komunikace bude v šířce 3,00 m a 2x 0,50 nezpevněná krajnice. Komunikace bude s jednostranným sklonem 3,0%. Konstrukce vozovky bude z asfaltobetonu.
10. **SO 203.1 Lávka v k.ú. Lidečko km 0,048 00** - krakorcová konstrukce bude umístěna na pozemcích parc.č. 4169/7, 691/1, 691/2 v katastrálním území Lidečko, jak je zakresleno v koordinačních situacích v měřítku 1:1000 a majetkoprávní situaci v měřítku 1:1000 zpracovaných na podkladu katastrální mapy. Grafické přílohy jsou součástí ověřené dokumentace, kde je umístění stavby vyznačeno. Úsek km 0,030 84 - 0,079 50. Lávka převádí cyklostezku přes koryto toku Senice. Z důvodu stísněných průtočných poměrů je niveleta trasy v místě překonávání toku řešena tak, aby byla nosná konstrukce lávky min. 0,5 m nad hladinou stoleté vody. Lávka bude dvoupolová, opěry jsou železobetonové úhlové plošně založené s gabionovými křídly, přechodová oblast bude vyztužena pomocí geomříží. Vnitřní pilíř bude železobetonový s plošným základem. Nosná konstrukce lávky bude předpjatý betonový deskový trám bez říms s mostním zábradlím na obou stranách a s pojižděným polymerním hydroizolačním povlakem. Délka lávky bude 48,66 m, rozpětí polí bude 20+18 m. Uložení nosné konstrukce bude vetknutím do pilíře a uložení pomocí dvojic elastomerových ložisek na opěrách.
11. **SO 203.2 Lávka v k.ú. Lidečko km 0,540 00** - krakorcová konstrukce bude umístěna na pozemcích parc.č. 4169/7, 498/2, 674/5, 674/3 v katastrálním území Lidečko, jak je zakresleno v koordinačních situacích v měřítku 1:1000 a majetkoprávní situaci v měřítku 1:1000 zpracovaných na podkladu katastrální mapy. Grafické přílohy jsou součástí ověřené dokumentace, kde je umístění stavby vyznačeno. Úsek km 0,513 64 - 0,552 15. Lávka bude dvoupolová, opěry budou železobetonové úhlové plošně založené s gabionovými křídly, přechodová oblast bude vyztužena pomocí geomříží. Vnitřní pilíř bude železobetonový s plošným základem. Nosná konstrukce lávky bude předpjatý betonový deskový trám bez říms s mostním zábradlím na obou stranách a s pojižděným polymerním hydroizolačním povlakem. Délka lávky bude 38,51 m, rozpětí polí bude 9+21,6 m. Uložení nosné konstrukce bude vetknutím do pilíře a uložení pomocí dvojic elastomerových ložisek na opěrách.
12. **SO 203.3 Lávka v k.ú. Lidečko km 0,900 00** - krakorcová konstrukce bude umístěna na pozemcích parc.č. 4169/7, 668/5, 606/4, 606/1 v katastrálním území Lidečko, jak je zakresleno v koordinačních situacích v měřítku 1:1000 a majetkoprávní situaci v měřítku 1:1000 zpracovaných na podkladu katastrální mapy. Grafické přílohy jsou součástí ověřené dokumentace, kde je umístění stavby vyznačeno. Úsek km 0,878 94 - 0,911 74. Lávka bude dvoupolová, opěry budou železobetonové

úhlové plošně založené s gabionovými křídly, přechodová oblast bude vyztužena pomocí geomříží. Vnitřní pilíř bude železobetonový s plošným základem. Nosná konstrukce lávky bude předpjatý betonový deskový trám bez říms s mostním zábradlím na obou stranách a s pojižděným polymerním hydroizolačním povlakem. Délka lávky bude 32,8 m, rozpětí polí bude 7+15 m. Uložení nosné konstrukce bude vetknutím do pilíře a uložení pomocí dvojic elastomerových ložisek na opěrách.

13. **SO 203.4 Lávka v k.ú. Lidečko km 2,207 00** - krakorcová konstrukce bude umístěna na pozemcích parc.č. 4169/7, 3698, 3696 v katastrálním území Lidečko, jak je zakresleno v koordinačních situacích v měřítku 1:1000 a majetkoprávní situaci v měřítku 1:1000 zpracovaných na podkladu katastrální mapy. Grafické přílohy jsou součástí ověřené dokumentace, kde je umístění stavby vyznačeno. Úsek km 2,181 26 - 2,222 74. Lávka bude dvoupolová, opěry budou železobetonové úhlové plošně založené s gabionovými křídly, přechodová oblast bude vyztužena pomocí geomříží. Vnitřní pilíř bude železobetonový s plošným základem. Nosná konstrukce lávky bude předpjatý betonový deskový trám bez říms s mostním zábradlím na obou stranách a s pojižděným polymerním hydroizolačním povlakem. Délka lávky bude 41,48 m, rozpětí polí bude 14+18 m. Uložení nosné konstrukce bude vetknutím do pilíře a uložení pomocí dvojic elastomerových ložisek na opěrách.
14. **SO 203.5 Lávka v k.ú. Lidečko km 3,497 00** - krakorcová konstrukce bude umístěna na pozemcích parc.č. 4169/7, 857, 3636, 3635/1, 3635/2 v katastrálním území Lidečko, jak je zakresleno v koordinačních situacích v měřítku 1:1000 a majetkoprávní situaci v měřítku 1:1000 zpracovaných na podkladu katastrální mapy. Grafické přílohy jsou součástí ověřené dokumentace, kde je umístění stavby vyznačeno. Úsek km 3,476 40 - 3,527 20. Lávka bude dvoupolová, opěry budou železobetonové úhlové plošně založené s gabionovými křídly, přechodová oblast bude vyztužena pomocí geomříží. Vnitřní pilíř bude železobetonový s plošným základem. Nosná konstrukce lávky bude předpjatý betonový deskový trám bez říms s mostním zábradlím na obou stranách a s pojižděným polymerním hydroizolačním povlakem. Délka lávky bude 50,8 m, rozpětí polí bude 20+18 m. Uložení nosné konstrukce bude vetknutím do pilíře a uložení pomocí dvojic elastomerových ložisek na opěrách.
15. **SO 401 Přeložka sdělovacího kabelu 02** - na pozemcích parc. č. 3463 (lesní pozemek), 3459/1 (lesní pozemek) v katastrálním území Lidečko, dle projektové dokumentace zpracované zodpovědným projektantem Pavlem Müllerem, DIS., ČKAIT 0701438, č. zakázky A 087/19 z data IV/2020 dle koordinační situace C díl 3 č. přílohy C.3.3 (dále jen „stavba“), a to v rozsahu: úseku od km 1,200 po km 1,9 v délce 700 m. Uložení chrániček bude do hloubky cca 0,2 m pod pláň navržené konstrukční vrstvy pro komunikaci. Jednotlivé chráničky budou zaslepeny originální záslepkou, tak aby do trubek nezatékala voda či jiné nečistoty, které by znemožnily případné použití.
16. **SO 402 Přeložka sloupu vrchního vedení 02** - přeložka sloupu 02 bude umístěna na pozemku parc.č. 1241/3 v katastrálním území Leskovec, jak je zakresleno v koordinačních situacích v měřítku 1:500 a majetkoprávní situaci v měřítku 1:1 000 zpracovaných na podkladu katastrální mapy. Grafické přílohy jsou součástí ověřené dokumentace, kde je umístění stavby vyznačeno. Jedná se o stranovou přeložku stávající sloupu 02 vrchního vedení u místní komunikace v Leskovci. Vedení není nyní v provozu.
17. **SO 403 Přeložka sloupu vrchního vedení NN** - na pozemcích, parc. č. 540/1 (ostatní plocha), v katastrálním území Valašská Příkazy, dle projektové dokumentace zpracované zodpovědným projektantem Pavlem Müllerem, DIS. ČKAIT 0701438, č. zakázky A 087/19 z data IV/2020 dle koordinační situace C díl 1 č. přílohy C.3.1. (dále jen „stavba“), a to v rozsahu: Přeložky o stranou umístění sloupu ČEZ NN vrchního vedení u cyklostezky v délce 2,5 m.
18. Pro provádění stavby bude zpracován havarijný a povodňový plán (§ 39 a § 71 zákona č. 254/2001 Sb.). Schválené plány budou v jednom vyhotovení před zahájením stavby předány na vodohospodářský dispečink Povodí Moravy, s. p. V plánu bude uveden zhotovitel a termíny provádění.
19. Správcům vodních toků bude v dostatečném časovém předstihu min. 7 dní oznámeno zahájení prací, správci budou přizváni k předání staveniště, k vytyčení stavby v terénu a ke kontrolním dnům na stavbě. Zápisem do stavebního deníku budou písemně odsouhlaseny všechny stavební aktivity v prostoru do 10 m od břehové hrany vodního toku.

20. Závadné látky, lehce odplavitelný materiál ani stavební odpad nebudou skladovány v korytě, na břehu, v blízkosti ani v záplavovém území vodního toku, materiál bude ukládán tak, aby nemohlo dojít k jeho pádu či smyvu do koryta.
21. Po dokončení stavebních prací bude odklizen veškerý materiál, který byl v souvislosti se stavbou na staveništi uložen. Stavbou dotčené pozemky budou po dokončení prací řádně upraveny a protokolárně předány.
22. Provoz cyklostezky se bude řídit schváleným provozním řádem odsouhlaseným podnikem Povodí Moravy, s. p.
23. Správci vodních toků budou přizváni k závěrečné kontrolní prohlídce stavby před vydáním kolaudačního souhlasu, kde jim bude předáno zaměření skutečného provedení stavby ve vhodném měřítku (v systému Bpv. s navázáním na JTŠK), odsouhlasený provozní řád cyklostezky a doklad o požadované únosnosti cyklostezky.
24. V případě údržby vodního toku nebo při jiných činnostech souvisejících se správou vodního toku může být provoz na cyklostezce (v daných úsecích) podnikem Povodí Moravy, s. p. na potřebnou dobu bez náhrady omezen nebo přerušen.
25. Stavebník ke kolaudaci odboru životního prostředí MěÚ Vsetín předloží kompletní evidenci všech vzniklých odpadů (od všech firem, které se na stavbě podílely) a doklady o předání odpadů oprávněné organizaci, popř. likvidaci odpadů nebo jejich využití.
26. Se zástupci Místní organizace Českého rybářského svazu Vsetín bude zkonultován vhodný termín a postup záchranného odlovu rybí obsádky na základě požadavků ČRS. Minimálně 14 dnů před zahájením prací v korytě bude tato skutečnost písemně oznámena Českému rybářskému svazu, z.s., Místní organizaci Vsetín, Na Dolansku 477, 755 01 Vsetín, aby nedošlo k ohrožení rybí obsádky. V úseku, kde budou probíhat stavební práce, bude proveden záchranný odlov a transfer ryb a ostatních živočichů z ohrožené oblasti vodního toku, který provede pověřená MO ČRS Vsetín. Finanční náklady spojené s odlovem a transferem ryb budou účtovány žadateli výše uvedené investiční akce jako vyvolaný náklad, který stanoví MO ČRS Vsetín.
27. V případě přerušeni stavební činnosti na toku na dobu delší než 30 dnů, je nutné opakovat odlov a transfer ryb.
28. Pracovní mechanizmy pracující ve vodním toku a jeho blízkosti musí mít ekologické náplně a nesmí z nich unikat ropné produkty.
29. Při realizaci je nutno důsledně dodržovat technologickou kázeň pracovníků a vyloučit možnost havarijního znečištění toku (únik ropných, nátěrových, toxických, cementových a jiných znečišťujících látek).
30. V případě, že by i přes všechna opatření došlo k úniku nebezpečných látek do vodního toku, bude připravena norná stěna k zneškodnění havárie.
31. Z důvodu ochrany vodních živočichů před zákalem bude pro omezení zákalu vody vytvořen obtok nebo zemní hrázky, které svedou čistou vodu v úseku, kde se bude provádět stavební úprava toku. Pokud nelze realizovat technická opatření zabráňující dlouhodobému zakalování vody v toku pod upravovaným úsekem, budou stavební práce v korytě vodního toku trvající déle než 5 dní na 2 dny zastaveny, aby došlo k pročištění vodního toku a nedocházelo tak k zabahnění žaber ryb a následně k jejich úhynu.
32. Při realizaci výše uvedeného záměru je nutno dbát základních povinností k ochraně pozemků určených k plnění funkcí lesa uvedených v § 13 lesního zákona, a to zejména provádět práce tak, aby na pozemcích a okolních lesních porostech nedocházelo ke škodám.
33. Po vydání rozhodnutí o přípustnosti stavby je nutné **požádat** zdejší orgán státní správy lesů o **vydání rozhodnutí** o dočasném odnětí části výše citovaných pozemků určených k plnění lesa parcely č. 3463, 3459/1, 3700/1, 3700/2 a 3656/4 v katastrálním území Lidečko na dobu výstavby a následně o omezení těchto pozemků pro provoz cyklostezky. Žádost doložit příslušnými přílohami dle ustanovení § 1 vyhlášky č. 77/1996 Sb. o náležitostech žádosti o odnětí nebo omezení a podrobnostech o ochraně pozemků určených k plnění funkcí lesa.
34. S případným odlesněním započít až po nabytí právní moci rozhodnutí o přípustnosti stavby.
35. Při realizaci stavby nesmí být znečišťovány přilehlé pozemní komunikace, zejména silnice III. třídy.
36. Staveniště bude označeno a zabezpečeno tak, aby při realizaci stavby nedošlo k ohrožení bezpečnosti silniční dopravy a k ohrožení účastníků silničního provozu, zejména chodců.
37. Po dokončení stavebních prací musí být komunikace a jejich bezprostřední okolí uvedeny do původního stavu.
38. V rámci využití plochy DS 301 a 325 v k. ú. Horní Lideč bude zachována funkčnost zbývajících provedených investic do půdy (meliorace).

39. V rámci využití plochy DS 331 v k. ú. Lidečko bude zachována funkčnost zbývajících provedených investic do půdy (meliorace).
40. Stavbou nesmí být nepříznivě ovlivněny drážní objekty a zařízení.
41. Na stavbě nesmějí být umístěna taková světla nebo barevné plochy, které by mohly vést k záměně s drážními znaky nebo jinak ohrozit provoz dráhy.
42. Při provádění stavby nesmí být ohrožena bezpečnost a plynulost železničního provozu. Veškeré kroky při provádění stavby v obvodu dráhy - tj. harmonogram prací, nutná ochranná opatření, případné výluky kolejí, apod. je třeba řádně v předstihu projednat s vlastníkem a provozovatelem dráhy.
43. Před zahájením užívání stavby budou předloženy protokoly o analýze **vzorků pitné vody, odebraných z řešených přeložek vodovodů v rozsahu kráceného rozboru** dle přílohy č. 5 vyhlášky MZ ČR č.252/2004 Sb., kterou se stanoví hygienické požadavky na pitnou a teplou vodu a četnost a rozsah kontroly pitné vody, ve znění pozdějších předpisů, provedených (včetně odběru) držitelem osvědčení o akreditaci, držitelem osvědčení o správné činnosti laboratoře nebo držitelem autorizace.
44. Před zahájením užívání stavby budou předloženy doklady, prokazující vhodnost materiálů pro styk s pitnou vodou, ve smyslu vyhlášky MZ ČR č. 409/2005 Sb., o hygienických požadavcích na výrobky přicházející do přímého styku s vodou a na úpravu vody, ve znění pozdějších předpisů.
45. Tři týdny před zahájením stavby zaslat předpokládaný termín zahájení a ukončení stavby a schválený návrh dopravního opatření na dotčené komunikaci I/57 na Regionální středisko vojenské dopravy Olomouc.
46. Práce na stavbě musí být prováděny tak, aby nedošlo k omezení silničního provozu, k znečištění ev. poškození silnice I/57, které by mohlo způsobit závady ve sjízdnosti anebo ohrozit bezpečnost silničního provozu.
47. Musí být zajištěno řádné odvodnění silnice I. třídy včetně nových částí tak, aby nedocházelo ke škodám na majetku Ředitelství silnic a dálnic ČR.
48. Výkopové práce je nutno zabezpečit tak, aby nedošlo k porušení konstrukčních vrstev vozovky (pažením, omezením provozu v blízkosti výkopu apod.)
49. Dojde-li k narušení krytu silnice I/57 při provádění prací, bude ze strany investora akce provedena oprava vdaném úseku silnice I/57; postup a rozsah opravy bude projednán a odsouhlasen před její realizací majetkovým správcem.
50. Při realizaci stavby budou využity stávající sjezdy ze silnice I. třídy.
51. Hranice odnímaného pozemku zřetelně vyznačí v terénu tak, aby nedocházelo k neoprávněnému záboru zemědělského půdního fondu (dále jen „ZPF“).
52. Pozemky parc. č. 83/4, 83/5, 1610, 1624, 1625, 1662/1, 1662/2, 1664/1, 1666, 1668, 1669, 1671, 1672, 1676, 1677, 2300/1 v katastrálním území Horní Lideč, parc. č. 496, 498/1, 498/2, 606/4, 668/5, 668/6, 668/7, 668/8, 668/9, 668/10, 673, 674/3, 674/5, 675, 691/1, 3635/1, 3635/2, 3636, 3640/1, 3640/4, 3643, 3644, 3648/1, 3650, 3714, 3715, 3717/1, 4103/91, 4103/93 v katastrálním území Lidečko, parc. č. 588 v katastrálním území Valašské Příkazy mohou být využity výhradně pro účel „II. etapa cyklostezky Bečva – Vlára -Váh“ tj. vybudování cyklostezky v obcích Valašské Příkazy, Horní Lideč a Lidečko, jiné funkční využití není přípustné.
53. Za trvalé odnětí půdy ze ZPF pro výše uvedený záměr se, v souvislosti s ust. § 11a odst. 1 písm. b) zákona, nestanovuje povinnost platby odvodů. Dle sdělení Obce Horní Lideč, Lidečko a Valašské Příkazy (viz. předložené podklady k žádosti o odnětí půdy ze ZPF pro výše uvedený záměr), bude cyklostezka v těchto katastrálních územích zařazena do kategorie místní komunikace IV. třídy. Dle závazného stanoviska orgánu územního plánování č. j. KUZL 63624/2018 ze dne 10. 9. 2018, je záměr s ohledem na jeho charakter přípustný ve schválených plochách v jednotlivých ÚP dotčených obcí.
54. V zájmovém území bude z plochy trvalého záboru provedena skrývka svrchní kulturní vrstvy půdy. Návrh hloubky skrývky a rozsah ploch, na kterých bude skrývka provedena, vychází z pedologického posouzení mocnosti kulturních vrstev půdy. Mocnost humusového horizontu dosahuje hloubky 5 - 20 cm a v této mocnosti je navrženo sejmutí ornice. Z plochy trvalého záboru bude celkem skryto 2 317 m<sup>3</sup> ornice. V souladu s ust. § 8 odst. 1 písm. a) zákona, je žadatel povinen na vlastní náklady zajistit hospodárné využití této ornice. Část skryté ornice v množství cca 1 170 m<sup>3</sup>, bude využita pro ozelenění násypových těles (mocnost 10 cm), zbytek ornice v množství cca 1 150 m<sup>3</sup>, bude po dohodě se společností AGROFYTO spol. s r.o. využit k zlepšení půdních poměrů půd v půdním bloku 3201/41 v k. ú. Horní Lideč (rozprostření v mocnosti 10 cm). Rozprostření ornice bude předem projednáno a přizpůsobeno požadavkům vlastníka, uživatele půdního bloku. Pokud nebude možné

- ornici ihned použít, musí být zřízena mezideponie, která bude zabezpečena proti zcizení a udržována v bezpevném stavu. Navrhované pozemky pro mezideponii - pozemek p. č. 2300/1, 1847/23 v k. ú. Horní Lideč, p. č. 591, 588 v k. ú. Valašské Příkazy a p. č. 3696 v k. ú. Lidečko.
55. O všech manipulacích se skrytými kulturními vrstvami zemin provede investor průkaznou evidenci, která bude orgánu ochrany ZPF předložena v případě provádění kontroly hospodaření s ornici. Jakékoliv změny ve využití skryté ornice budou projednány s orgánem ochrany ZPF krajského úřadu.
  56. Bude-li vlivem výstavby narušen přístup na okolní zemědělské pozemky, zajistí žadatel, dle konkrétních požadavků vlastníků (nájemců) na vlastní náklad přístup na tyto pozemky a možnost hospodaření.
  57. Dojde-li vlivem realizace záměru k poškození kvality vodních poměrů na okolních zemědělských pozemcích, zajistí žadatel na svůj náklad nápravná opatření.
  58. Platnost souhlasu bude totožný s platností tohoto rozhodnutí a současně se prodlouží platnost souhlasu podle zvláštních předpisů (viz § 10 odst. 1 zákona č. 334/1992 Sb.).
  59. Pozemky stavby v blízkosti vodního toku nebudou navyšovány, niveleta bude osazena v úrovni stávajícího terénu s minimálním výškovým rozdílem.
  60. Do aktivní zóny nebudou umístovány žádné nadzemní objekty či stavby nesouvisející bezprostředně s konstrukcí a provozem cyklostezky.
  61. Stavebník zajistí v rámci běžné údržby odstraňování překážek na cyklostezce (větve, naplavený materiál) a odpovídá za její stav z hlediska bezpečnosti pojezdu cyklistů.
  62. Fáze výstavby, které stavebník oznámí stavebnímu úřadu za účelem provedení kontrolních prohlídek stavby: po dokončení stavby.
  63. Stavebník je povinen oznámit stavebnímu úřadu termín zahájení stavby.
  64. Stavebník je povinen oznámit stavebnímu úřadu název a sídlo stavebního podnikatele (osoba oprávněná k provádění stavebních nebo montážních prací jako předmětu své činnosti podle zvláštních právních předpisů), který bude stavbu provádět.
  65. Stavba bude dokončena do 31.10.2023.
  66. Vymezení rozsahu staveniště: staveniště bude situováno na pozemcích dotčených předmětnou stavbou.
  67. Stavbu cyklostezky lze užívat jen na základě kolaudačního souhlasu.

**Účastníci řízení podle § 94k písm. a), c) a d) stavebního zákona, kteří jsou účastníky řízení podle § 27 odst. 1 zák. č. 500/2004 Sb., správní řád:**

Ředitelství silnic a dálnic ČR, IČO 65993390, Na Pankráci 546/56, 140 00 Praha,  
Povodí Moravy, s.p., IČO 70890013, Dřevařská 932/11, 602 00 Brno,  
ČEZ Distribuce, a. s., IČO 24729035, Teplická 874/8, 405 02 Děčín,  
GasNet, s.r.o., IČO 27295567, Klíšská 940/96, 400 01 Ústí nad Labem,  
Jiří Janošík, nar. 29.10.1970, Valašské Příkazy 26, 756 12 Valašské Příkazy,  
Jana Janošíková, nar. 20.06.1970, Valašské Příkazy 26, 756 12 Valašské Příkazy,  
Jan Fojtů, nar. 16.02.1990, Horní Lideč 4, 756 12 Horní Lideč,  
Ing. Josef Švach, nar. 21.06.1958, Nedašov 350, 763 32 Nedašov,  
Zdeněk Chovanec, nar. 07.06.1969, Horní Lideč 249, 756 12 Horní Lideč,  
Richard Kadleček, nar. 17.05.1961, Střelná 4, 756 12 Střelná,  
Václav Kadleček, nar. 26.05.1976, Střelná 4, 756 12 Střelná,  
Bc. Veronika Barcuchová, Dis., nar. 14.05.1990, Horní Lideč 278, 756 12 Horní Lideč,  
Gustav Liška, nar. 27.02.1978, Michala Urbánka 441, 755 01 Vsetín,  
Ladislav Vaculka, nar. 10.05.1958, Horní Lideč 6, 756 12 Horní Lideč,  
Ladislav Chovanec, nar. 19.05.1953, Horní Lideč 106, 756 12 Horní Lideč,  
dědicové po zemřelém Zdeňku Chovancovi, nar. 07.06.1969, posledně bytem Horní Lideč 249,  
756 12 Horní Lideč  
Ladislav Brhel, nar. 15.07.1960, Horní Lideč 289, 756 12 Horní Lideč,  
Jaroslav Důbrava, nar. 17.04.1969, Horní Lideč 74, 756 12 Horní Lideč,  
AGROFYTO, spol. s r. o., IČO 61945978, Lidečko 486, 756 12 Lidečko,  
Obec Lidečko, IČO 00304042, Lidečko 467, 756 12 Lidečko,  
Hana Šnajdárková, nar. 05.08.1969, Jiráskova 1817, 755 01 Vsetín,  
Ing. Antonín Židek, nar. 25.06.1972, Múdrá 446, 696 02 Ratíškovice,  
Petr Židek, nar. 02.07.1966, Lidečko 151, 756 12 Lidečko,  
Anastazie Žídková, nar. 03.04.1941, Lidečko 151, 756 12 Lidečko,

Petr Filgas, nar. 17.05.1967, Na Výšině 427, 755 01 Vsetín,  
Tomáš Číž, nar. 04.11.1995, Lidečko 78, 756 12 Lidečko,  
Marie Kocůnová, nar. 27.01.1962, Okružní 459, 755 01 Vsetín,  
Josef Mrazík, nar. 03.07.1954, Lidečko 79, 756 12 Lidečko,  
Vlasta Dorníčáková, nar. 21.12.1970, Lidečko 60, 756 12 Lidečko,  
Marie Černínová, nar. 07.04.1950, Mláďí 1560, 755 01 Vsetín,  
Jaroslav Kovář, nar. 30.01.1963, Lužná 192, 756 11 Lužná,  
Luděk Mišun, nar. 16.08.1966, Lužná 101, 756 11 Lužná,  
Vodovody a kanalizace Vsetín, a.s., IČO 47674652, Jasenická 1106, 755 01 Vsetín,  
Lesy České republiky, s.p., IČO 42196451, Přemyslova 1106/19, 500 08 Hradec Králové,  
Státní pozemkový úřad, IČO 01312774, Husinecká 1024/11a, 130 00 Praha,  
JEDNOTA, spotřební družstvo ve Vsetíně, IČO 00032441, Smetanova 1110, 755 01 Vsetín,  
Vladimír Mana, nar. 09.12.1956, Zdeňka Fibicha 1209, 757 01 Valašské Meziříčí,  
Zdenka Psotová, nar. 05.05.1959, Lidečko 216, 756 12 Lidečko,  
MUDr. Vlasta Johnová, nar. 14.03.1953, Leskovec 144, 756 11 Leskovec,  
Luděk Hromada, nar. 14.04.1971, Leskovec 69, 756 11 Leskovec,  
Obec Leskovec, IČO 00303984, Leskovec 67, 756 11 Leskovec,  
CETIN - Česká telekomunikační infrastruktura a.s., IČO 04084063, Olšanská 2681/6, 130 00 Praha,  
Jiří Kurtin, nar. 26.08.1973, Horní Lideč 354, 756 12 Horní Lideč,  
Kateřina Kurtinová, nar. 19.03.1977, Horní Lideč 354, 756 12 Horní Lideč,  
Obec Valašské Příkazy, IČO 00304395, Valašské Příkazy 1, 756 12 Valašské Příkazy,  
Obec Horní Lideč, IČO 00303780, Horní Lideč 292, 756 12 Horní Lideč,  
Obec Poteč, IČO 00568694, Poteč 12, 766 01 Poteč,  
E.ON Distribuce, a.s., IČO 28085400, F. A. Gerstnera 2151/6, 370 01 České Budějovice,  
Správa železnic, státní organizace, IČO 70994234, Dlážděná 1003/7, 110 00 Praha,  
ČD - Telematika a.s., IČO 61459445, Pernerova 2819/2a, 130 00 Praha,  
Zlínský kraj, IČO 70891320, třída Tomáše Bati 21, 760 01 Zlín,

### Odůvodnění

Speciální stavební úřad obdržel dne 25.05.2020 žádost o vydání společného povolení, kterou podal stavebník.

Vzhledem k tomu, že předložená žádost neměla předepsané náležitosti vyzval stavební úřad dne 19.06.2020 stavebníka k jejímu doplnění a řízení přerušil. Žádost byla doplněna dne 27.11.2020.

U souboru staveb se příslušnost k vydání společného povolení řídí příslušností k povolení stavby hlavní souboru staveb. Speciální stavební úřad je příslušný k vydání povolení hlavní stavby.

Speciální stavební úřad oznámil přípisem ze dne 03.12.2020 zahájení společného řízení známým účastníkům řízení a dotčeným orgánům a v souladu s ustanovením § 94m odst. 3 stavebního zákona upustil od ohledání na místě a ústního jednání, protože mu poměry staveniště byly dobře známy a žádost poskytovala dostatečné podklady pro posouzení navrhované stavby a stanovil, že ve lhůtě do 15 dnů od doručení tohoto oznámení mohou účastníci řízení uplatnit své námítky a dotčené orgány svá závazná stanoviska. Zároveň upozornil, že k později uplatněným závazným stanoviskům, námítkám nebude přihlédnuto. Dále účastníky řízení upozornil, že ve svých námítkách mají uvést skutečnosti, které zakládají jejich postavení jako účastníků řízení, důvody podání námitek. Rovněž upozornil účastníky řízení, že k závazným stanoviskům a námítkám k věcem, o kterých bylo rozhodnuto při územně plánovací dokumentaci, se nepřihlíží, že osoba, která je účastníkem řízení podle 94k písm. c) až e) stavebního zákona, může uplatňovat námítky proti projednávanému záměru dokumentaci, způsobu provádění a užívání stavebního záměru nebo požadavkům dotčených orgánů, pokud jimi může být přímo dotčeno jeho vlastnické nebo jiné věcné právo k pozemku nebo stavbě; obec uplatňuje námítky k ochraně zájmů obce a zájmů občanů obce Upozornil účastníky řízení, že k námítkám, které nesplňují uvedené požadavky, se nepřihlíží.

Vzhledem k tomu, že se jedná o řízení s velkým počtem účastníků řízení, speciální stavební úřad v souladu s ustanovením § 94m odst. 2 stavebního zákona a podle § 144 správního řádu o zahájení řízení uvědomil účastníky řízení veřejnou vyhláškou, která byla na úřední desce:

Městského úřadu Vsetín	vyvěšena dne: 04.12.2020	sejmuta dne: 21.12.2020
Obecního úřadu Valašské Příkazy	vyvěšena dne: 04.12.2020	sejmuta dne: 20.12.2020
Obecní úřad Horní Lideč	vyvěšena dne: 08.12.2020	sejmuta dne: 28.12.2020
Obecní úřad Lidečko	vyvěšena dne: 04.12.2020	sejmuta dne: 21.12.2020
Obecní úřad Leskovec	vyvěšena dne: 11.12.2020	sejmuta dne: 27.12.2020
Obecní úřad Poteč	vyvěšena dne: 04.12.2020	sejmuta dne: 19.12.2020

Speciální stavební úřad přezkoumal žádost o vydání společného povolení dle § 94o stavebního zákona.

**I. Speciální stavební úřad podle § 94o odst. 1 stavebního zákona posoudil, zda stavební záměr je v souladu:**

**1. s požadavky stavebního zákona a jeho prováděcích předpisů**

Speciální stavební úřad zjistil, že žádost o společné povolení ze dne 25.05.2020 byla podána na předepsaném formuláři a obsahuje náležitosti stanovené v příloze č. 6 vyhlášky č. 503/2006 Sb., o podrobnější úpravě územního rozhodování, územního opatření a stavebního řádu, ve znění pozdějších předpisů.

Speciální stavební úřad si ověřil dálkovým přístupem v katastru nemovitostí doklady prokazující vlastnické právo k pozemku a stavbě dne 02.12.2020.

Stavebník k žádosti připojil:

- souhlas vlastníka pozemku/stavby-parc.č. 83/4, 83/5, 1610, 1624, 1625, 1662/1, 1662/2, 1663/1, 1663/7, 1664/1, 1666, 1668, 1669, 1671, 1672, 1676, 1677, 2294/25, 2294/34, 2294/41, 2300/1 v katastrálním území Horní Lideč, parc. č. 1241/3, 1241/6, 1241/7, 2491/1 v katastrálním území Leskovec, st. p. 734, 857, parc. č. 491, 496, 498/1, 498/2, 498/3, 595/17, 600/5, 600/6, 600/7, 606/1, 606/4, 668/5, 668/6, 668/7, 668/8, 668/9, 668/10, 673, 674/3, 674/5, 675, 691/1, 691/2, 692/1, 1033/1, 3459/1, 3463, 3635/1, 3635/2, 3635/3, 3636, 3640/1, 3640/4, 3643, 3644, 3648/1, 3650, 3656/2, 3656/4, 3656/7, 3682, 3696, 3698, 3700/1, 3700/2, 3702/1, 3702/2, 3703/1, 3703/3, 3714, 3715, 3717/1, 4103/31, 4103/33, 4103/78, 4103/91, 4103/93, 4103/107, 4153/1, 4153/12, 4169/7, 4200, 4225 v katastrálním území Lidečko, parc. č. 74, 540/1, 540/4, 542/1, 542/2, 543/31, 543/32, 543/34, 543/35, 543/38, 543/43, 543/46, 543/59, 543/60, 544, 552/1, 552/2, 554/1, 554/2, 554/3, 554/8, 588, 591 v katastrálním území Valašské Příkazy, který byl vyznačen na situačním výkresu dokumentace.
- souhlasná závazná stanoviska a rozhodnutí dotčených orgánů podle zvláštních právních předpisů,
- stanoviska vlastníků veřejné dopravní a technické infrastruktury k možnosti a způsobu napojení nebo k podmínkám dotčených ochranných a bezpečnostních pásem
- smlouvy s příslušnými vlastníky veřejné dopravní nebo technické infrastruktury
- dokumentaci pro vydání společného povolení
- návrh plánu kontrolních prohlídek

Záměr a je v souladu s obecnými požadavky na výstavbu stanovenými:

- vyhl.č. 501/2006 Sb., o obecných požadavcích na využívání území, ve znění pozdějších předpisů a to s: § 9, § 10, § 15, § 17, § 20, § 23, § 24, § 24e.
- vyhl.č. 398/2009 Sb., o obecných technických požadavcích zabezpečujících bezbariérové užívání staveb, a to s § 2 a 4 a přílohy č. 2.
- vyhl.č. 268/2009 Sb., o technických požadavcích na stavby, a to s: § 6, 7 odst. 1 a 2, 8, 9, 10, 15, 32.
- vyhl.č. 104/1997 Sb., kterou se provádí zákon o pozemních komunikacích, a to s: § 16, 21, 22, 24, 25, 34.

Speciální stavební úřad v rozhodnutí nevymezil území dotčené vlivy umísťovaných staveb nad rozsah pozemků parc. č. 83/4, 83/5, 1610, 1624, 1625, 1662/1, 1662/2, 1663/1, 1663/7, 1664/1, 1666, 1668, 1669, 1671, 1672, 1676, 1677, 2294/25, 2294/34, 2294/41, 2300/1 v katastrálním území Horní Lideč, parc. č. 1241/3, 1241/6, 1241/7, 2491/1 v katastrálním území Leskovec, st. p. 734, 857, parc. č. 491, 496, 498/1, 498/2, 498/3, 595/17, 600/5, 600/6, 600/7, 606/1, 606/4, 668/5, 668/6, 668/7, 668/8, 668/9, 668/10, 673, 674/3, 674/5, 675, 691/1, 691/2, 692/1, 1033/1, 3459/1, 3463, 3635/1, 3635/2, 3635/3, 3636, 3640/1,

3640/4, 3643, 3644, 3648/1, 3650, 3656/2, 3656/4, 3656/7, 3682, 3696, 3698, 3700/1, 3700/2, 3702/1, 3702/2, 3703/1, 3703/3, 3714, 3715, 3717/1, 4103/31, 4103/33, 4103/78, 4103/91, 4103/93, 4103/107, 4153/1, 4153/12, 4169/7, 4200, 4225 v katastrálním území Lidečko, parc. č. 74, 540/1, 540/4, 542/1, 542/2, 543/31, 543/32, 543/34, 543/35, 543/38, 543/43, 543/46, 543/59, 543/60, 544, 552/1, 552/2, 554/1, 554/2, 554/3, 554/8, 588, 591 v katastrálním území Valašské Příkazy neboť jak z vyjádření a stanovisek dotčených orgánů a vlastníků veřejné infrastruktury, tak z reakce účastníků řízení a vlastního posouzení stavebním úřadem nevzešly skutečnosti svědčící o opaku.

### **Soulad s vydanou územně plánovací dokumentací, cíli a úkoly územního plánování**

Na záměr bylo vydáno podle § 96b stavebního zákona souhlasné závazné stanovisko Městského úřadu Vsetín, odboru územního plánování, stavebního řádu a dopravy, jako úřadu územního plánování, které je součástí koordinovaného závazného stanoviska ze dne 18.11.2020, č.j.: MUVS-S 9486/2020 OŽP/VII/348-330.2 53112/2019 OŽP a sdělení ze dne 21.03.2019 č.j.: MUVS 14999/2019/OÚPSŘD-326.1/Nov, souhlasné závazné stanovisko Městského úřadu Valašské Klobouky, odboru životního prostředí, které je součástí koordinované závazné stanovisko Zn.: MUVK/6919/2020 ze dne 05.08.2020, Městského úřadu Valašské Klobouky, stavebního odboru, oddělení územního plánování, jako úřadu územního plánování, vyjádření ze dne 25.2.2019 spis. zn.: ÚPN 3446/2019 č.j.: MUVK/3654/2019 a souhlasné závazné stanovisko Krajského úřadu Zlínského kraje, odboru územního plánování a stavebního řádu, jako orgánu územního plánování, závazné stanovisko, které je součástí koordinovaného závazného stanoviska č.j.: KUZL 29830/2020 ze dne 19.05.2020.

### **2. s požadavky na veřejnou dopravní nebo technickou infrastrukturu k možnosti a způsobu napojení nebo k podmínkám dotčených ochranných a bezpečnostních pásem**

Ke stavbě je zajištěn příjezd po stávajících komunikacích. Stávající technická infrastruktura je dostatečná a není potřeba jiného vybavení k řádnému užívání stávající stavby vyžadovaného zvláštním předpisem.

#### Stanoviska k záměru sdělili:

- Správa železnic, státní organizace, Oblastní ředitelství Olomouc, Nerudova 1, 779 00 Olomouc, souhrnné stanovisko ke společnému územnímu a stavebnímu řízení zn.: 18003/2020-SŽDC-OŘ OLC-OPS/HuR ze dne 08.09.2020.
- Správa železnic, státní organizace, Správa elektrotechniky a energetiky – OŘ Olomouc, podmínky pro provádění prací v ochranných pásmech kabelů a zařízení SEE sp.zn./č.j.: SEE-743-2020 ze dne 24.08.2020.
- ČEZ Distribuce, a. s., Teplická 874/8, 405 02 Děčín, stanovisko pro účely územního a stavebního řízení zn.: 1108764154 ze dne 04.05.2020.
- ČEZ Distribuce, a. s., vyjádření provozovatele distribuční soustavy zn.: 8120069904 ze dne 30.04.2019.
- GasNet, s.r.o. zastoupený GridServices, s.r.o., Plynárenská 499/1, 602 00 Brno, stanovisko pro povolení stavby – stavební režim (ÚR+SP) – 1. úsek zn.: 5002133412 ze dne 11.05.2020.
- GasNet, s.r.o. zastoupený GridServices, s.r.o., Plynárenská 499/1, 602 00 Brno, stanovisko pro povolení stavby – stavební režim (ÚR+SP) – 2. úsek zn.: 5002133415 ze dne 11.05.2020.
- GasNet, s.r.o. zastoupený GridServices, s.r.o., Plynárenská 499/1, 602 00 Brno, stanovisko pro povolení stavby – stavební režim (ÚR+SP) – 3. úsek zn.: 5002146043 ze dne 27.05.2020.
- Vodovody a kanalizace Vsetín, a.s., Jasenická 1106, 755 01 Vsetín, vyjádření pro stavební povolení a územní řízení sloučené č.j.: 3028/2020 ze dne 27.11.2020.
- CETIN a.s., Českomoravská 2510/19, 190 00 Praha 9 – Libeň, vyjádření o existenci sítě elektronických komunikací a všeobecné podmínky ochrany sítě elektronických komunikací pro společné územní a stavební řízení č.j.: 615889/20 ze dne 27.04.2020.
- E.ON Distribuce, a.s., F. A. Gerstnera 2151/6, 370 01 České Budějovice, vyjádření k žádosti o souhlas se stavbou a činností v ochranném pásmu zařízení distribuční soustavy zn.: L4570-27013082 ze dne 06.05.2020.
- ČD – Telematika a.s., Pernerova 2819/2a, 130 00 Praha 3, souhrnné stanovisko k existenci komunikačního vedení a zařízení ke sloučenému územnímu a stavebnímu řízení č.j.: 1202007690 ze dne 06.05.2020.
- ČD – Telematika a.s., souhrnné stanovisko k existenci komunikačního vedení a zařízení ke sloučenému územnímu a stavebnímu řízení č.j.: 1202013816 ze dne 03.08.2020.

- Povodí Moravy, s.p., Dřevařská 11, 602 00 Brno, vyjádření zn.: PM-26305/2020/5203/Vrab ze dne 31.07.2020.
- Lesy České republiky, s. p., Lesní správa Luhačovice, Uherskobrodská 81, 763 26 Luhačovice, vyjádření pro sloučené územní a stavební řízení sp. zn.: 312.4/He ze dne 26.05.2020.
- Lesy České republiky, s. p., Správa toků – oblast povodí Moravy, U Skláren 781, 755 01 Vsetín, vyjádření správce toků č.j.: LCR957/002798/2020, sp.zn.: LCR0021061/2020 ze dne 25.05.2020.
- Ředitelství silnic Zlínského kraje, příspěvková organizace, oddělení majetkové správy, Jiráskova 35, 757 01 Valašské Meziříčí, vyjádření k projektové dokumentaci pro společné povolení stavby zn.: ŘSZKVM/03685/20 ze dne 23.07.2020.
- Ředitelství silnic a dálnic ČR, Čerčanská 12, 140 00 Praha 4, Vyjádření k projektové dokumentaci pro potřeby společného územního rozhodnutí a stavebního povolení Zn.: SZ/111/53200/2020/Po ze dne 27.07.2020.
- Obec Lužná, Lužná 230, 756 11 Valašská Polanka, vyjádření č.j.: 121/2020 ze dne 13.05.2020.
- Obec Ústí, Ústí 76, 755 01 Vsetín, vyjádření k projektové dokumentaci č.j.: 205/2020 ze dne 05.05.2020.
- Obec Horní Lideč, Horní Lideč 292, 756 12 Horní Lideč, vyjádření k zaslané PD zn.: 834/2020 ze dne 28. 04. 2020.
- Obec Valašské Příkazy, Valašské Příkazy 1, 756 12 Valašské Příkazy, vyjádření k zaslané PD č.j.: OVPR 121/2020 ze dne 23.04.2020.
- Obec Lidečko, Lidečko 467, 756 15 Lidečko, vyjádření obce Lidečko č.j.: LI 743/2020 ze dne 25.08.2020.
- Obec Lidečko, Lidečko 467, 756 15 Lidečko, Souhlas s vynětím pozemku z PUPFL ze dne 16.07.2020.
- Obec Leskovec, Leskovec 67, 756 11 Valašská Polanka, stanovisko ke stavbě č.j.: OÚ 110/2020 – dopr. ze dne 24.04.2020.
- Státní pozemkový úřad, Krajský pozemkový úřad pro Zlínský kraj, Husinecká 1024/11a, 130 00 Praha 3 – Žižkov, vyjádření k záměru stavby zn.: SPU 435251/2018/525103/Mudr ze dne 16.10.2018.
- ČEPRO, a. s., Dělnická 213/12, 170 00 Praha 7, vyjádření k existenci sítí sp.zn.: 10534/20 ze dne 21.08.2020.
- ČEPS, a.s., Elektrárenská 774/2, 101 52 Praha 10, vyjádření k existenci sítí zn.: 200/BRN/967/19/14730/17.09.2019/Za ze dne 24.09.2019.
- CETIN a.s., Českomoravská 2510/19, 190 00 Praha 9 – Libeň, vyjádření o existenci sítě elektronických komunikací a všeobecné podmínky ochrany sítě elektronických komunikací – informace o poloze sítě č.j.: 746910/19 ze dne 11.09.2019.
- České Radiokomunikace a.s., Skokanská 2117/1, 169 00 Praha 6 – Břevnov, vyjádření k existenci podzemních sítí zn.: UPTS/OS/253661/2020 ze dne 21.08.2020.
- E.ON Distribuce, a.s., F. A. Gerstnera 2151/6, 370 01 České Budějovice, vyjádření o existenci zařízení distribuční soustavy a podmínkách práce v jeho blízkosti zn.: H18502-26006591 ze dne 19.09.2019.
- GasNet, s.r.o. zastoupený GridServices, s.r.o., Plynárenská 499/1, 602 00 Brno, vyjádření k existenci sítí – 1. úsek zn.: 5001998645 ze dne 16.09.2019.
- GasNet, s.r.o. zastoupený GridServices, s.r.o., Plynárenská 499/1, 602 00 Brno, vyjádření k existenci sítí – 2. úsek zn.: 5001998649 ze dne 16. 9. 2019.
- GasNet, s.r.o. zastoupený GridServices, s.r.o., Plynárenská 499/1, 602 00 Brno, vyjádření k existenci sítí – 3. úsek zn.: 5001998653 ze dne 16.09.2019.
- Správa železniční dopravní cesty, státní organizace, Oblastní ředitelství Olomouc, Nerudova 1, 779 00 Olomouc, vyjádření k inženýrským sítím zn.: 24257/2019-SŽDC-OR OLC-OPS/HuR ze dne 14.10.2019.
- T-Mobile Czech Republic a.s., Tomíčková 2144/1, 148 00 Praha 4, vyjádření k existenci sítí – 1. úsek zn.: E35588/20 ze dne 21.08.2020.
- T-Mobile Czech Republic a.s., Tomíčková 2144/1, 148 00 Praha 4, vyjádření k existenci sítí – 2. úsek zn.: E35587/20 ze dne 21.08.2020.
- T-Mobile Czech Republic a.s., Tomíčková 2144/1, 148 00 Praha 4, vyjádření k existenci sítí – 3. úsek zn.: E35586/20 ze dne 21.08.2020.
- Vodafone Czech Republic a.s., Náměstí Junkových 2, 155 00 Praha 5, vyjádření k existenci sítí zn.: MW9910156448202491 ze dne 24.08.2020.

- ČEZ Distribuce, a. s., Teplická 874/8, 405 02 Děčín, vyjádření k existenci sítí – 1. úsek zn.: 0101374703 ze dne 04.09.2020.
- ČEZ Distribuce, a. s., Teplická 874/8, 405 02 Děčín, vyjádření k existenci sítí – 2. úsek zn.: 0101375723 ze dne 07.09.2020.
- ČEZ Distribuce, a. s., Teplická 874/8, 405 02 Děčín, vyjádření k existenci sítí – 3. úsek zn.: 0101374790 ze dne 04.09.2020.
- Ministerstvo obrany, Odbor ochrany územních zájmů a státního odborného dozoru, Tychonova 1, 160 01 Praha 6, vyjádření pro přípravu projektové dokumentace sp.zn.: 103962/2020-1150-OÚZ-BR, MO 251437/2020-1150 ze dne 01.09.2020.
- Obec Horní Lideč, Horní Lideč 292, 756 12 Horní Lideč, vyjádření k existenci sítí zn.: 1932/2019 ze dne 17.09.2019.
- Obec Leskovec, Leskovec 67, 756 11 Valašská Polanka, vyjádření k technické infrastruktuře – existence sítí č.j.: OÚ 254/2019 dopr. ze dne 11.09.2019.
- Obec Lidečko, Lidečko 467, 756 15 Lidečko, vyjádření k existenci sítí ve správě obce Lidečko č.j.: LI 744/2020 ze dne 25.08.2020.
- Obec Lužná, Lužná 230, 756 11 Valašská Polanka, vyjádření k technické infrastruktuře č.j.: 222/2019 ze dne 16.07.2019.
- Obec Poteč, Poteč 12, 766 01 Valašské Klobouky, vyjádření k technické infrastruktuře zn.: 28/2019 ze dne 30.10.2019.
- Obec Ústí, Ústí 76, 755 01 Vsetín, vyjádření k existenci sítí č.j.: 414/2019 ze dne 27.09.2019.
- Obec Valašské Příkazy, Valašské Příkazy 1, 756 12 Valašské Příkazy, vyjádření k existenci sítí č.j.: OVPR 266/2019 ze dne 13.09.2019.
- Vodovody a kanalizace Vsetín, a.s., Jasenická 1106, 755 01 Vsetín, vyjádření k existenci sítí – 1. úsek č.j.: 2246/2020 ze dne 25.08.2020.
- Vodovody a kanalizace Vsetín, a.s., Jasenická 1106, 755 01 Vsetín, vyjádření k existenci sítí – 2. úsek č.j.: 2247/2020 ze dne 25.08.2020.
- Vodovody a kanalizace Vsetín, a.s., Jasenická 1106, 755 01 Vsetín, vyjádření k existenci sítí – 3. úsek č.j.: 2245/2020 ze dne 24.08.2020.
- ČD – Telematika a.s., Pernerova 2819/2a, 130 00 Praha 3, souhrnné stanovisko k existenci komunikačního vedení a zařízení – 1. úsek č.j.: 1201805272 ze dne 22.03.2018, prodlouženo dne 12.09.2019.
- ČD – Telematika a.s., Pernerova 2819/2a, 130 00 Praha 3, souhrnné stanovisko k existenci komunikačního vedení a zařízení – 2. úsek č.j.: 1201805271 ze dne 22.03.2018, prodlouženo dne 12.09.2019.
- ČD – Telematika a.s., Pernerova 2819/2a, 130 00 Praha 3, souhrnné stanovisko k existenci komunikačního vedení a zařízení – 3. úsek č.j.: 1201805268 ze dne 22.03.2018, prodlouženo dne 12.09.2019.
- ČEPS, a.s., Elektrárenská 774/2, 101 52 Praha 10, vyjádření k projektové dokumentaci Zn.: 019/BRN/89/19/14730/15.01.2019/Za ze dne 28.01.2019.

Stanoviska vlastníků dopravní a technické infrastruktury jsou součástí dokladové části dokumentace pro vydání společného povolení.

Bylo zabezpečeno plnění požadavků vlastníků sítí technické infrastruktury. Záměr je v souladu s požadavky vlastníků technické infrastruktury, byl doložen jejich souhlas s umístěním záměru v ochranném pásmu.

### **3. s požadavky zvláštních právních předpisů a se závaznými stanovisky, popřípadě s rozhodnutími dotčených orgánů podle zvláštních právních předpisů nebo stavebního zákona, popřípadě s výsledkem řešení rozporů:**

#### Stanoviska sdělili:

- Městský úřad Vsetín, odbor životního prostředí, odbor územního plánování, stavebního řádu a dopravy, Svárov 1080, 755 24 Vsetín, Koordinované závazné stanovisko sp. zn. MUVS-S 9486/2020 OŽP/VII/348-330.2, č.j.: MUVS 112161/2020 OŽP ze dne 18. 11. 2020.
- Městský úřad Valašské Klobouky, odbor dopravy a silničního hospodářství, silniční správní úřad, Masarykovo náměstí 189, 766 01 Valašské Klobouky, rozhodnutí o povolení připojení komunikace č.j.: MUVK/14697/2020 ze dne 28. 08. 2020.
- Městský úřad Valašské Klobouky, odbor životního prostředí, Koordinované závazné stanovisko Zn.: MUVK/6919/2020 ze dne 05. 08. 2020.

- Městský úřad Vsetín, odbor životního prostředí, Svárov 1080, 755 24 Vsetín, výzva sp. zn.: MUVS-S 22739/2020 OŽP-221/Ha, č.j.: MUVS 91791/2020 ze dne 24.08.2020.
- Krajský úřad Zlínského kraje, odbor životního prostředí a zemědělství, třída Tomáše Bati 21, 761 90 Zlín, Koordinované závazné stanovisko č.j.: KUZL 28252/2020 ze dne 27.05.2020.
- Krajský úřad Zlínského kraje, odbor životního prostředí a zemědělství, Závazné stanovisko – souhlas k trvalému odnětí půdy ze ZPF č.j.: KUZL 29514/2019 ze dne 25.06. 2019.
- Krajský úřad Zlínského kraje, odbor dopravy a silničního hospodářství, oddělení silničního hospodářství, vyjádření č.j.: KUZL 28256/2020 ze dne 27.05.2020.
- Krajský úřad Zlínského kraje, odbor dopravy a silničního hospodářství, oddělení silničního hospodářství, Závazné stanovisko – souhlas s umístěním a prováděním stavby v ochranném pásmu silnice I/57 č.j.: KUZL 48071/2019 ze dne 31.07.2019.
- Krajský úřad Zlínského kraje, odbor dopravy a silničního hospodářství, oddělení silničního hospodářství, rozhodnutí o povolení připojení místní komunikace č.j.: KUZL 48064/2019 ze dne 11. 09. 2019.
- Krajský úřad Zlínského kraje, odbor územního plánování a stavebního řádu, Závazné stanovisko orgánu územního plánování č.j.: KUZL 29830/2020 ze dne 19. 05. 2020.
- Obecní úřad Horní Lideč, Horní Lideč 292, 756 12 Horní Lideč, rozhodnutí o povolení kácení dřevin č.j.: 1498/2020 ze dne 07.08.2020.
- Obecní úřad Valašské Příkazy, Valašské Příkazy 1, 756 12 Valašské Příkazy, rozhodnutí o povolení připojení na místní komunikaci č.j.: OVPR 349/2018 ze dne 16. 01. 2019.
- Obecní úřad Valašské Příkazy, Valašské Příkazy 1, 756 12 Valašské Příkazy, rozhodnutí o povolení kácení dřevin č.j.: 181/2020 ze dne 24.08.2020.
- Obecní úřad Lidečko, Lidečko 467, 756 15 Lidečko, rozhodnutí o povolení kácení dřevin č.j.: LI 529/2020 ze dne 02.07.2020.
- Obecní úřad Lidečko, Lidečko 467, 756 15 Lidečko, rozhodnutí o povolení připojení na místní komunikaci č.j.: LI 838/2020 ze dne 25.09.2020.
- Krajské ředitelství policie Zlínského kraje, odbor služby dopravní policie, J. A. Bati 5637, 760 01 Zlín, vyjádření č.j.: KRPZ-138925-10/ČJ-2018-1500DP ze dne 04.05.2020.
- Krajské ředitelství policie Zlínského kraje, Územní odbor Vsetín, dopravní inspektorát – úsek dopravního inženýrství, Hlásenka 1516, 755 01 Vsetín, stanovisko č.j.: KRPZ-39786-1/ČJ-2020-151506 ze dne 11.05.2020.
- Hasičský záchranný sbor Zlínského kraje, Územní odbor Vsetín, Železničního vojska 1347, 757 01 Valašské Meziříčí, Závazné stanovisko dotčeného orgánu na úseku požární ochrany č.j.: HSZL-2122-2/VS-2020 ze dne 06.05.2020.
- Krajská hygienická stanice Zlínského kraje se sídlem ve Zlíně, Havlíčkovo nábřeží 600, 760 01 Zlín, Závazné stanovisko č.j.: KHSZL 22283/2020 ze dne 16.09.2020.
- Ministerstvo obrany, odbor ochrany územních zájmů a státního odborného dozoru, Tychonova 1, 160 01 Praha 6, Závazné stanovisko pro územní a stavební řízení sp.zn.: 101832/2020-1150-OÚZ-BR, MO 190240/2020-1150 ze dne 29.06.2020.
- Drážní úřad, Sekce stavební – územní odbor Olomouc, Nerudova 1, 779 00 Olomouc, Závazné stanovisko pro účely umístění a povolení stavby sp.zn.: MO-SOO1244/18-4/Dj, č.j.: DUCR-372/19/Dj ze dne 03.01.2019.
- Drážní úřad, sekce infrastruktury – územní odbor Olomouc, sdělení č.j.: MO-SOO0596/20-2/Dj, DUCR-23050/20/Dj ze dne 28.04.2020.
- Agentura logistiky, Regionální středisko vojenské dopravy Olomouc, Dobrovského 6, 779 00 Olomouc, vyjádření k projektové dokumentaci č.j.: MO 123930/2020-5512OL ze dne 29.04.2020.

Záměr je v souladu s požadavky zvláštních právních předpisů, podle nichž záměr posuzují dotčené orgány. Předložená stanoviska dotčených orgánů byla zkoordinována a jejich požadavky, které již nevyžadovaly úpravu záměru, byly zahrnuty do podmínek tohoto rozhodnutí.

## II. Speciální stavební úřad podle § 94o odst. 2 a 3 stavebního zákona ověřil, že:

a) Stavebník k žádosti připojil dokumentaci pro vydání společného povolení v šesti vyhotoveních. Předložená dokumentace pro vydání společného povolení je zpracována společností Dopravně inženýrská kancelář, s.r.o., IČ: 274 66 868, autorizovaným technikem pro dopravní stavby, specializace nekolejová doprava Pavlem Müllerem, DiS., ČKAIT: 0701438, autorizovaným inženýrem pro mostní stavby

Ing. Janem Felgrem, ČKAIT: 0600437, a autorizovaným inženýrem pro dopravní stavby Ing. Milošem Buriancem, ČKAIT: 0600437, datum 04/2020, číslo zakázky A087/19. Předložená dokumentace pro vydání společného povolení je úplná, přehledná a jsou v odpovídající míře řešeny obecné požadavky na výstavbu.

Zpracování projektové dokumentace je vybranou činností ve výstavbě dle § 158 stavebního zákona, který stanoví, že vybrané činnosti, jejichž výsledek ovlivňuje ochranu veřejných zájmů ve výstavbě, mohou vykonávat pouze fyzické osoby, které získaly oprávnění k jejich výkonu podle zvláštního právního předpisu a dle ustanovení § 159 stavebního zákona projektant odpovídá za správnost, celistvost, úplnost a bezpečnost stavby provedené podle jím zpracované projektové dokumentace.

Dokumentace pro vydání společného povolení byla zpracována v souladu s přílohou č. 11 k vyhlášce č. 499/2006 Sb., o dokumentaci staveb, ve znění pozdějších předpisů. Dokumentace obsahuje části A až D členěné na jednotlivé položky s tím, že rozsah jednotlivých částí odpovídá druhu a významu stavby, charakteru navrhované změny v území, charakteru navrhované změny vlivu užívání stavby na území, podmínkám v území, umístění stavby, stavebně technickému provedení, účelu využití, vlivu na životní prostředí a době trvání stavby. K dokumentaci byla přiložena dokladová část.

b) Ke stavbě je zajištěn příjezd po stávajících komunikacích. Stávající technická infrastruktura je dostatečná a není potřeba jiného vybavení k řádnému užívání stávající stavby vyžadovaného zvláštním předpisem.

c) Speciální stavební úřad ověřil rovněž účinky budoucího užívání stavby a zjistil z předložené dokumentace pro vydání společného povolení, ze závazných stanovisek dotčených orgánů, z vyjádření vlastníků veřejné infrastruktury, že užíváním této stavby nedojde k dotčení veřejných zájmů chráněných zvláštními právními předpisy.

### **III. Označení účastníků společného územního a stavebního řízení dle stavebního zákona, § 94k**

- písm. a) stavebník - Sdružení obcí Hornolidečska, IČO 62334743, Horní Lideč 292, 756 12
- písm. b) obec, na jejímž území má být požadovaný záměr uskutečněn - Obec Valašské Příkazy, Obec Horní Lideč, Obec Lidečko, Obec Leskovec
- písm. c) vlastník stavby, na které má být požadovaný stavební záměr uskutečněn a ten, kdo má ke stavbě jiné věcné právo - ČEZ Distribuce, a. s., GasNet, s.r.o., Česká telekomunikační infrastruktura a.s., E.ON Distribuce, a.s., Správa železnic, státní organizace, ČD - Telematika a.s., Vodovody a kanalizace Vsetín, a.s.,
- písm. d) vlastník pozemku, na kterém má být požadovaný stavební záměr uskutečněn a ten, kdo má jiné věcné právo k tomuto pozemku – Ředitelství silnic a dálnic ČR, Povodí Moravy, s.p., Jiří Janošík, Valašské Příkazy č.p. 26, 756 12 Horní Lideč, Jana Janošíková, Valašské Příkazy č.p. 26, 756 12 Horní Lideč, Jan Fojtů, Horní Lideč č.p. 4, 756 12 Horní Lideč, Ing. Josef Švach, Nedašov č.p. 350, 763 32 Nedašov, Richard Kadleček, Střelná č.p. 4, 756 12 Horní Lideč, Václav Kadleček, Střelná č.p. 4, 756 12 Horní Lideč, Bc. Veronika Baruchová, Dis., Horní Lideč č.p. 278, 756 12 Horní Lideč, Gustav Liška, Michala Urbánka č.p. 441, Rokytnice, 755 01 Vsetín 1, Ladislav Vaculka, Horní Lideč č.p. 6, 756 12 Horní Lideč, Ladislav Chovanec, dědicové po zemřelém Zdeňku Chovancovi, posledně bytem Horní Lideč č.p. 249, 756 12 Horní Lideč, Ladislav Brhel, Horní Lideč č.p. 289, 756 12 Horní Lideč, Jaroslav Důbrava, Horní Lideč č.p. 74, 756 12 Horní Lideč, AGROFYTO, spol. s r. o., Obec Lidečko, Hana Šnajdárková, Jiráskova č.p. 1817, 755 01 Vsetín 1, Ing. Antonín Žídek, Múdrá č.p. 446, 696 02 Ratiškovice, Petr Žídek, Lidečko č.p. 151, 756 12 Horní Lideč, Anastazie Žídková, Lidečko č.p. 151, 756 12 Horní Lideč, Petr Filgas, Na Výšině č.p. 427, 755 01 Vsetín 1, Tomáš Číž, Lidečko č.p. 78, 756 12 Horní Lideč, Marie Kocůnová, Okružní č.p. 459, Rokytnice, 755 01 Vsetín 1, Josef Mrazík, Lidečko č.p. 79, 756 12 Horní Lideč, Vlasta Dorničáková, Lidečko č.p. 60, 756 12 Horní Lideč, Marie Černínová, Mláďí č.p. 1560, 755 01 Vsetín 1, Jaroslav Kovář, Lužná č.p. 192, 756 11 Valašská Polanka, Luděk Mišun, Lužná č.p. 101, 756 11 Valašská Polanka, Lesy České republiky, s.p., Státní pozemkový úřad, Krajský pozemkový úřad pro Zlínský kraj, pobočka Vsetín, JEDNOTA, spotřební družstvo ve Vsetíně, Vladimír Mana, Zdeňka Fibicha č.p. 1209, 757 01 Valašské Meziříčí 1, Zdenka Psotová, Lidečko č.p. 216, 756 12 Horní Lideč, MUDr. Vlasta Johnová, Leskovec č.p. 144, 756 11 Valašská Polanka, Luděk Hromada, Leskovec č.p. 69, 756 11 Valašská Polanka, Obec Leskovec, Jiří Kurtin, Horní Lideč č.p. 354,

- 756 12 Horní Lideč, Kateřina Kurtinová, Horní Lideč č.p. 354, 756 12 Horní Lideč, Obec Valašské Příkazy, Obec Horní Lideč, Zlínský kraj,
- písm. e) osoba, jejíž vlastnické právo nebo jiné věcné právo k sousedním stavbám anebo sousedním pozemkům nebo stavbám na nich může být společným povolením přímo dotčeno - vlastníci pozemků parc.č. 793/2, 794/1, 796/2 v katastrálním území Poteč, parc. č. 614/4, 615, 543/50, 543/39, 543/49, 90/1, 543/48, 543/47, 543/53, 543/55, 541/1, 58, 543/57, 543/37, 543/45, 543/36, 545/4, 543/44, 545/1, 543/33, 554/6, 545/2, 546/7, 546/4, 554/6, 546/6, 540/5, 543/41, 543/40, 540/2, 552/3 v katastrálním území Valašské Příkazy, parc. č. 1663/10, 2294/36, 2294/38, 2294/39, 1664/4, 1662/3, 2294/53, 2294/54 v katastrálním území Horní Lideč, parc. č. 1033/20, 1033/7, 1033/10, 4103/77, 1033/15, st. 459, st. 1026, 4103/79, 692/2, 489, 4075/1, 4103/80, 4103/81, 4103/82, 4103/83, 4103/84, 490, 4103/85, 492/8, 4103/86, 4103/87, 687/1, 685/5, 685/4, 685/3, 685/2, 4103/88, 4103/89, 4103/90, 4103/92, st. 458, st. 776, st. 777, st. 1118, 498/7, 498/8, 676, 4103/94, 4103/96, 4103/98, 671, 670, 4103/106, 4103/109, 4103/108, 4103/111, 4103/30, 601/2, 602, 600/1, 600/2, 600/4, 599, 3699, 3701, 3720, 3695, 3710/3, 3718/3, 3717/3, 3712, 3717/4, 4153/14, 3681, 4153/15, 4153/16, 4153/17, 4153/18, 4153/19, 4153/20, 3658, 4153/21, 3649, 4153/23, 3648/2, 4153/24, 4153/25, 4169/22, 4153/27, 4169/35, 4169/36, 4154/6, 3633 v katastrálním území Lidečko, parc. č. 2472/1, 1249/1, 1241/8, 1241/4, 1241/9 v katastrálním území Leskovec.

Vlastnická práva ani jiné věcné právo k dalším (vzdálenějším) nemovitostem nemohou být tímto rozhodnutím přímo dotčena.

V průběhu společného územního a stavebního řízení účastníci řízení neuplatnili námitky.

Speciální stavební úřad po projednání žádosti o vydání společného povolení ve společném řízení a jejího přezkoumání dospěl k závěru uvedenému ve výroku tohoto společného povolení.

Stavebník je povinen před zahájením stavby umístit na viditelném místě u vstupu na staveniště štítek o povolení stavby a ponechat jej tam až do dokončení stavby.

Podle § 157 stavebního zákona při provádění stavby musí být veden stavební deník, do něhož se pravidelně zaznamenávají údaje týkající se provádění stavby.


Společné povolení platí 2 roky ode dne nabytí právní moci. Společné povolení pozbývá platnosti, jestliže stavba nebyla zahájena v době jeho platnosti. Společné povolení pozbývá platnosti též dnem, kdy speciální stavební úřad obdrží oznámení stavebníka o tom, že od provedení svého stavebního záměru upouští; to neplatí, jestliže stavba již byla zahájena.

### **Poučení účastníků**

Proti tomuto rozhodnutí se lze odvolat do 15 dnů ode dne jeho oznámení k odboru dopravy a silničního hospodářství Krajského úřadu Zlínského kraje, podáním u odboru územního plánování, stavebního řádu a dopravy Městského úřadu Vsetín.

Odvolání se podává s potřebným počtem stejnopisů tak, aby jeden stejnopis zůstal správnímu orgánu, aby každý účastník dostal jeden stejnopis. Nepodá-li účastník potřebný počet stejnopisů, vyhotoví je správní orgán na náklady účastníka.

Odvoláním lze napadnout výrokovou část rozhodnutí, jednotlivý výrok nebo jeho vedlejší ustanovení. Odvolání jen proti odůvodnění rozhodnutí je nepřipustné.

  
Ing. Marie Lišková  
vedoucí oddělení dopravy  
odboru územního plánování, stavebního řádu a dopravy

**Toto společné povolení bude účastníkům řízení dle § 94k písm. e) stavebního zákona doručeno veřejnou vyhláškou, která bude vyvěšena na úřední desce Městského úřadu Vsetín, Obecního úřadu Valašské Příkazy, Obecního úřadu Horní Lideč, Obecního úřadu Lidečko, Obecního úřadu Leskovec a Obecního úřadu Poteč po dobu 15 dnů a bude zveřejněna též způsobem umožňujícím dálkový přístup.**

Dnem doručení je 15 den po vyvěšení oznámení na úřední desce Městského úřadu Vsetín.

Vyvěšeno dne: .....

Sejmuto dne : .....

Razítko, podpis orgánu, který potvrzuje vyvěšení a sejmutí společného povolení

### **Obdrží**

Městský úřad Vsetín, odbor vnitřní správy, k vyvěšení a podání zprávy speciálnímu stavebnímu úřadu o datu vyvěšení a sejmutí společného povolení a o zveřejnění způsobem umožňujícím dálkový přístup.

Obecní úřad Valašské Příkazy k vyvěšení a podání zprávy speciálnímu stavebnímu úřadu o datu vyvěšení a sejmutí společného povolení a o zveřejnění způsobem umožňujícím dálkový přístup.

Obecní úřad Horní Lideč k vyvěšení a podání zprávy speciálnímu stavebnímu úřadu o datu vyvěšení a sejmutí společného povolení a o zveřejnění způsobem umožňujícím dálkový přístup.

Obecní úřad Lidečko k vyvěšení a podání zprávy speciálnímu stavebnímu úřadu o datu vyvěšení a sejmutí společného povolení a o zveřejnění způsobem umožňujícím dálkový přístup.

Obecní úřad Leskovec k vyvěšení a podání zprávy speciálnímu stavebnímu úřadu o datu vyvěšení a sejmutí společného povolení a o zveřejnění způsobem umožňujícím dálkový přístup.

Obecní úřad Poteč k vyvěšení a podání zprávy speciálnímu stavebnímu úřadu o datu vyvěšení a sejmutí společného povolení a o zveřejnění způsobem umožňujícím dálkový přístup.

### **Účastníci řízení**

Účastníci dle § 94k písm. a) až d) stavebního zákona

Sdružení obcí Hornolidečska, IDDS: c66a9vd

V zastoupení:

Dopravně inženýrská kancelář, s.r.o., IDDS: imzkk8

Ředitelství silnic a dálnic ČR, IDDS: zjq4rhz

Povodí Moravy, s.p., IDDS: m49t8gw

ČEZ Distribuce, a. s., IDDS: v95uqfy

GasNet, s.r.o., IDDS: rdxzhzt *zastoupen společností* GasNet Služby, s.r.o., IDDS: jnyjs6

Jiří Janošík, Valašské Příkazy č.p. 26, 756 12 Horní Lideč

Jana Janošíková, Valašské Příkazy č.p. 26, 756 12 Horní Lideč

Jan Fojtů, Horní Lideč č.p. 4, 756 12 Horní Lideč

Ing. Josef Švach, Nedašov č.p. 350, 763 32 Nedašov

Richard Kadleček, Střelná č.p. 4, 756 12 Horní Lideč

Václav Kadleček, Střelná č.p. 4, 756 12 Horní Lideč

Bc. Veronika Baruchová, Dis., Horní Lideč č.p. 278, 756 12 Horní Lideč

Gustav Liška, Michala Urbánka č.p. 441, Rokytnice, 755 01 Vsetín 1

Ladislav Vaculka, Horní Lideč č.p. 6, 756 12 Horní Lideč

Ladislav Chovanec, IDDS: 5tfvabw  
dědicové po zemřelém Zdeňku Chovancovi, posledně bytem Horní Lideč č.p. 249, 756 12 Horní Lideč  
- doručeno veřejnou vyhláškou  
Ladislav Brhel, Horní Lideč č.p. 289, 756 12 Horní Lideč  
Jaroslav Důbrava, Horní Lideč č.p. 74, 756 12 Horní Lideč  
AGROFYTO, spol. s r. o., IDDS: td6jv6r  
Obec Lidečko, IDDS: ka7bc3c  
Hana Šnajdárková, Jiráskova č.p. 1817, 755 01 Vsetín 1  
Ing. Antonín Židek, Múdra č.p. 446, 696 02 Ratiškovice  
Petr Židek, Lidečko č.p. 151, 756 12 Horní Lideč  
Anastazie Žídková, Lidečko č.p. 151, 756 12 Horní Lideč  
Petr Filgas, Na Výšině č.p. 427, 755 01 Vsetín 1  
Tomáš Číž, Lidečko č.p. 78, 756 12 Horní Lideč  
Marie Kocůnová, Okružní č.p. 459, Rokytnice, 755 01 Vsetín 1  
Josef Mrazík, Lidečko č.p. 79, 756 12 Horní Lideč  
Vlasta Dorníčáková, Lidečko č.p. 60, 756 12 Horní Lideč  
Marie Černínová, Mládi č.p. 1560, 755 01 Vsetín 1  
Jaroslav Kovář, Lužná č.p. 192, 756 11 Valašská Polanka  
Luděk Mišun, Lužná č.p. 101, 756 11 Valašská Polanka  
Vodovody a kanalizace Vsetín, a.s., IDDS: hcxgx4k  
Lesy České republiky, s.p., IDDS: e8jcfns  
Státní pozemkový úřad, Krajský pozemkový úřad pro Zlínský kraj, pobočka Vsetín, IDDS: z49per3  
JEDNOTA, spotřební družstvo ve Vsetíně, IDDS: ascdqmv  
Vladimír Mana, Zdeňka Fibicha č.p. 1209, 757 01 Valašské Meziříčí 1  
Zdenka Psotová, Lidečko č.p. 216, 756 12 Horní Lideč  
MUDr. Vlasta Johnová, Leskovec č.p. 144, 756 11 Valašská Polanka  
Luděk Hromada, Leskovec č.p. 69, 756 11 Valašská Polanka  
Obec Leskovec, IDDS: q5nb2ep  
Česká telekomunikační infrastruktura a.s., IDDS: qa7425t  
Jiří Kurtin, Horní Lideč č.p. 354, 756 12 Horní Lideč  
Kateřina Kurtinová, Horní Lideč č.p. 354, 756 12 Horní Lideč  
Obec Valašské Příkazy, IDDS: xxjasrj  
Obec Horní Lideč, IDDS: ukbbd73  
E.ON Distribuce, a.s., IDDS: nf5dxbu  
Správa železnic, státní organizace, IDDS: uccchjm  
ČD - Telematika a.s., IDDS: dgzjrp  
Zlínský kraj, IDDS: scsbwku zastoupen společností Ředitelství silnic Zlínského kraje, p.o., oddělení  
majetkové správy, IDDS: jjfsbqc  
Obec Poteč, IDDS: 4fqbus3

#### Účastníci řízení dle § 94k písm. e) stavebního zákona - veřejnou vyhláškou

Vlastníci sousedních pozemků a staveb na nich a ti, jež mají právo odpovídající věcnému břemenu k těmto pozemkům parc. č. 793/2, 794/1, 796/2 v katastrálním území Poteč, parc. č. 614/4, 615, 543/50, 543/39, 543/49, 90/1, 543/48, 543/47, 543/53, 543/55, 541/1, 58, 543/57, 543/37, 543/45, 543/36, 545/4, 543/44, 545/1, 543/33, 554/6, 545/2, 546/7, 546/4, 554/6, 546/6, 540/5, 543/41, 543/40, 540/2, 552/3 v katastrálním území Valašské Příkazy, parc. č. 1663/10, 2294/36, 2294/38, 2294/39, 1664/4, 1662/3, 2294/53, 2294/54 v katastrálním území Horní Lideč, parc. č. 1033/20, 1033/7, 1033/10, 4103/77, 1033/15, st. 459, st. 1026, 4103/79, 692/2, 489, 4075/1, 4103/80, 4103/81, 4103/82, 4103/83, 4103/84, 490, 4103/85, 492/8, 4103/86, 4103/87, 687/1, 685/5, 685/4, 685/3, 685/2, 4103/88, 4103/89, 4103/90, 4103/92, st. 458, st. 776, st. 777, st. 1118, 498/7, 498/8, 676, 4103/94, 4103/96, 4103/98, 671, 670, 4103/106, 4103/109, 4103/108, 4103/111, 4103/30, 601/2, 602, 600/1, 600/2, 600/4, 599, 3699, 3701, 3720, 3695, 3710/3, 3718/3, 3717/3, 3712, 3717/4, 4153/14, 3681, 4153/15, 4153/16, 4153/17, 4153/18, 4153/19, 4153/20, 3658, 4153/21, 3649, 4153/23, 3648/2, 4153/24, 4153/25, 4169/22, 4153/27, 4169/35, 4169/36, 4154/6, 3633 v katastrálním území Lidečko, parc. č. 2472/1, 1249/1, 1241/8, 1241/4, 1241/9 v katastrálním území Leskovec.

**Dotčené orgány**

Obecní úřad Valašské Příkazy, IDDS: xxjasrj

Obecní úřad Horní Lideč, IDDS: ukbbd73

Obecní úřad Lidečko, IDDS: ka7bc3c

Obecní úřad Leskovec, IDDS: q5nb2ep

Krajský úřad Zlínského kraje, odbor dopravy a silničního hospodářství, IDDS: scsbwku

Městský úřad Valašské Klobouky, odbor dopravy a silničního hospodářství, IDDS: wi4brk7

Městský úřad Valašské Klobouky, odbor životního prostředí, IDDS: wi4brk7

Městský úřad Valašské Klobouky, odbor stavební, IDDS: wi4brk7

Městský úřad Vsetín, odbor územního plánování, stavebního řádu a dopravy - oddělení dopravy, Svárov č.p. 1080, 755 01 Vsetín 1

Městský úřad Vsetín, odbor životního prostředí, Svárov č.p. 1080, 755 01 Vsetín 1

Městský úřad Vsetín, odbor územního plánování, stavebního řádu a dopravy - oddělení územního plánování, Svárov č.p. 1080, 755 01 Vsetín 1

Krajské ředitelství policie Zlínského kraje, územní odbor Vsetín, dopravní inspektorát - úsek dopravního inženýrství, IDDS: w6thp3w

Hasičský záchranný sbor Zlínského kraje, Územní odbor Vsetín, IDDS: z3paa5u

Krajská hygienická stanice Zlínského kraje se sídlem ve Zlíně, územní pracoviště Vsetín, IDDS: xwsai7r

Ministerstvo obrany ČR, Sekce nakládání s majetkem, odbor ochrany územních zájmů, oddělení ochrany územních zájmů Morava, IDDS: hjyaavk

Drážní úřad, územní odbor Olomouc, IDDS: 5mjaatd

Krajské ředitelství policie Zlínského kraje, Odbor služby dopravní policie, IDDS: w6thp3w

Krajský úřad Zlínského kraje, odbor stavebního řádu a životního prostředí, IDDS: scsbwku





## LEGENDA PLOCH - NÁVRH:

	VOZOVKA - KONSTRUKCE "A"
	VOZOVKA SJEZD, VJEZD
	NEZPEVNĚNÁ KRAJNICE
	ZELENÝ PÁS, SVAHY - NÁSYP/ZÁŘEZ
	ODSTRANĚNÍ STÁVAJÍCÍ KOMUNIKACE
	ODSTRANĚNÍ NÁLETOVÉ ZELENĚ
	OSA VYTYČENÍ
	HRANICE POZEMKOVÝCH PARCEL
	HRANICE STAVBY (TRVALÝ ZÁBOR)
	SILNIČNÍ PANEĽ 200/100/15

Ověření: společné dokumentace speciálním stavebním úřadem  
 k č.j.: MUVS-S 15312/2020/OÚPSŘD-280.13/LI  
 ze dne: 07.01.2021  
 ověřil: Hana Čermotová  
 oprávněná úřední osoba  
**MĚSTSKÝ ÚŘAD VSETÍN**  
 ODBOR ÚZEMNÍHO PLÁNOVÁNÍ  
 STAVEBNÍHO ŘÁDU A DOPRAVY

## STAVEBNÍ OBJEKTY

### SO ŘADY 100 - KOMUNIKACE

SO 101 CYKLOSTEZKA V K.Ú. VALAŠSKÉ PŘÍKAZY  
 SO 102 CYKLOSTEZKA V K.Ú. HORNÍ LIDEČ  
 SO 103 CYKLOSTEZKA V K.Ú. LIDEČKO  
 SO 104 MÍSTNÍ KOMUNIKACE V V K.Ú. LESKOVEC

### SO ŘADY 200 - LÁVKY


SO 203.1 LÁVKA V K.Ú. LIDEČKO KM 0,048 00  
 SO 203.2 LÁVKA V K.Ú. LIDEČKO KM 0,540 00  
 SO 203.3 LÁVKA V K.Ú. LIDEČKO KM 0,900 00  
 SO 203.4 LÁVKA V K.Ú. LIDEČKO KM 2,207 00  
 SO 203.5 LÁVKA V K.Ú. LIDEČKO KM 3,497 00

### SO ŘADY 300 - VODOHOSPODÁŘSKÉ OBJEKTY

SO 301.1 OCHRANA STÁVAJÍCÍHO VODOVODU  
 SO 301.2 OCHRANA STÁVAJÍCÍHO VODOVODU  
 SO 301.3 OCHRANA STÁVAJÍCÍHO VODOVODU  
 SO 301.4 OCHRANA STÁVAJÍCÍHO VODOVODU

### SO ŘADY 400 - ELEKTRO A SDĚLOVACÍ OBJEKTY

SO 401 PŘELOŽKA SDĚLOVACÍHO KABELU  
 SO 402 PŘELOŽKA SLOUPU VRCHNÍHO VEDENÍ 02  
 SO 403 PŘELOŽKA SLOUPU VRCHNÍHO VEDENÍ ČEZ



ČÍSLO ZMĚNY	DATUM ZMĚNY	POPIS/OBSAH ZMĚNY	PODPIS

## PD pro II. etapu cyklostezky Bečva - Vlára - Váh na území obcí Hornolidečska

název akce

### C SITUAČNÍ VÝKRESY

stavební objekt

Sdružení obcí Hornolidečska Horní Lideč č.p. 292 756 12 Horní Lideč objednatel	spolupráce
VALAŠSKÉ PŘÍKAZY, LIDEČKO, LESKOVEC místo stavby	ZLÍNSKÝ kraj

**DIK**  
**DOPRAVNĚ INŽENÝRSKÁ KANCELÁŘ**  
 Bozděchova 1668, 500 02 Hradec Králové  
 tel : 495 219 036, 495 212 647, fax : 495 221 677  
 e-mail : dik@dik - hk.cz, http : www.dik-hk.cz

<b>KOORDINAČNÍ SITUACE DÍL 6</b>		DUSP
výkres	měřítka	stupeň

ING. M. BURIÁNEK kontroloval 	PAVEL MÜLLER, DIS. hlavní inženýr projektu	A087/19 číslo zakázky	<b>C.3.6</b> číslo přílohy
PAVEL MÜLLER, DIS. zodpovědný projektant 	PAVEL MÜLLER, DIS. zpracoval 	IV/2020 datum	

364 58