

**Městský úřad Bučovice**  
Odbor ŽP a SÚ - oddělení stavebního úřadu  
Jiráskova 502, 685 01 Bučovice

Tel.: 517 324 444  
Fax: 517 324 431  
Email: barek@bucovice.cz

IČ: 00291676  
ID DS: td3be8p

Vyřizuje: Zdeněk Bárek  
Váš dopis zn.:  
Ze dne:  
Naše zn./č. j.: MUB/OSÚ-34307/2017 bar  
Spisová značka: OSÚ-10903/2017-bar  
Datum: 31. 07. 2017

**Obdrží: dle rozdělovníku**

**ROZHODNUTÍ**  
č. 35/2017



Toto rozhodnutí nabylo právní moci  
dne: 18.8.2017  
Městský úřad v Bučovicích  
dne 21.8.2017 podpis: [signature]

**Výroková část:**

Městský úřad Bučovice, odbor životního prostředí a stavebního úřadu, oddělení stavebního úřadu (dále jen "stavební úřad"), jako stavební úřad příslušný podle § 13 odst. 1 písm. e) zákona č. 183/2006 Sb., o územním plánování a stavebním řádu (stavební zákon), ve znění pozdějších předpisů (dále jen "stavební zákon"), ve společném územním a stavebním řízení (dále jen "společné řízení") přezkoumal podle § 94a odst. 4, § 90 a 111 stavebního zákona žádost o vydání společného územního rozhodnutí a stavebního povolení (dále jen "společné rozhodnutí"), kterou dne 25. 05. 2017 podalo

**Město Bučovice, IČ: 00291676, Jiráskova 502, 685 01 Bučovice**

(dále jen "stavebník"), a na základě tohoto přezkoumání

- I. vydává podle § 94a odst. 5, § 79 a 92 stavebního zákona a § 13a vyhlášky č. 503/2006 Sb., o podrobnější úpravě územního rozhodování, územního opatření a stavebního řádu, ve znění vyhlášky č. 63/2013 Sb.

**rozhodnutí o umístění stavby**

**"Obnova lesoparku Hradisko a Kalvárie"**

se stavebními objekty: **Hradisko: SO 04 – Altán Letec**

**Kalvárie: SO 02 – Altán Letýšek**  
**SO 03 – Altán SV**  
**SO 04 – Altán Parasol**

na pozemcích parc. č. **KN 1537/1 (ostatní plocha - zeleň)**, **KN 1535/1 (ostatní plocha - zeleň)** v katastrálním území **Bučovice**.

- II. vydává podle § 94a odst. 5 a § 115 stavebního zákona a § 13a vyhlášky č. 503/2006 Sb., o podrobnější úpravě územního rozhodování, územního opatření a stavebního řádu, ve znění vyhlášky č. 63/2013 Sb.

**stavební povolení**

na stavbu: **"Obnova lesoparku Hradisko a Kalvárie"**

se stavebními objekty: **Hradisko:** SO 04 – Altán Letec  
SO 07 – Úpravy povrchů - zpevněné plochy,  
okolí studny, schody

**Kalvárie:** SO 02 – Altán Letýšek  
SO 03 – Altán SV  
SO 04 – Altán Parasol  
SO 06 – Úpravy zpevněných ploch

(dále jen "stavba") na pozemcích parc. č. KN 1537/1 (*ostatní plocha - zeleň*), KN 1538 (*ostatní plocha - zeleň*), KN 1535/1 (*ostatní plocha - zeleň*), KN 1531 (*zastavěná plocha a nádvoří - zbořeniště*), KN 1450/10 (*ostatní plocha - ostatní komunikace*) v katastrálním území **Bučovice**.

Stavba obsahuje:

**Hradisko:**

• **SO 04 Altán Letec**

hlavní místo k setkávání a pořádání společenských akcí v lesoparku, s umístěním na pozemku parc. č. KN 1537/1, na okraji vrcholku Hradiska, s vizuální návazností na náměstí a kostel Bučovic. Altán s drobným zázemím pro pořadatele a navazující dřevěnou terasou bude v materiálovém provedení kámen s kombinací dřeva a betonu, střecha trámová, spodní část konstrukce z dřevěných latí, horní část plechová.

• **SO 07 Úpravy povrchů – zpevněné plochy, okolí studny, schody**

úprava a obnova zpevněných ploch o celkové výměře 821 m<sup>2</sup>, z toho 200 m<sup>2</sup> štěrkové zpevněné plochy a 621 m<sup>2</sup> povrchy z MZK (mechanicky zpevněné kamenivo), úprava okolí studny (zpevněná plocha z MZK o výměře 24 m<sup>2</sup>, lemovaná okrajem z žulové kostky, včetně nové kamenné zídky na půdoryse rozšířeného U) a doplnění dřevěných schodů (celkový počet 55 ks) v lesoparku, s umístěním na pozemcích parc. č. KN 1537/1, 1538.

**Kalvárie:**

• **SO 02 Altán Letýšek**

dřevěný odpočinkový altán zastavěné plochy 14 m<sup>2</sup>, včetně kamenné zídky (pískovec v betonu) výšky 0,80 m se zabudovaným dřevěným sedákem, s navazujícím dřevěným molem o rozměrech 3,25 m x 2,95 m, ze tří stran ohraničeným jednoduchým kovovým zábradlím s dřevěnou opěrkou ve výšce 1,20 m, s umístěním na pozemku parc. č. KN 1535/1.

• **SO 03 Altán SV**

symbolická dřevěná brána do lesoparku (z jeho severovýchodní části) šířky 3,80 m, výšky 3,20 m, s možností posezení (kamenný sedací prvek – pískovcový blok s dřevěným sedákem), s umístěním na pozemku parc. č. KN 1535/1.

• **SO 04 Altán Parasol**

dřevěný altán celkové výšky 3,50 m, se střechou ve tvaru osmiúhelného jehlanu (výška střechy 1,10 m) a podchodovou výškou 2,40 m, s umístěním na pozemku parc. č. KN 1535/1. Ve výšce 0,44 m bude na nosném sloupu upevněn dřevěný sedák tl. 25 mm a hloubce sedací plochy 50 cm.

• **SO 06 Úpravy zpevněných ploch**

úprava a obnova zpevněných ploch o celkové výměře 3070 m<sup>2</sup>, z toho 888 m<sup>2</sup> šterkové zpevněné plochy, 260 m<sup>2</sup> žulová dlažba a 1922 m<sup>2</sup> povrchy z MZK (mechanicky zpevněné kamenivo), s umístěním na pozemcích parc. č. KN 1535/1, 1531, 1450/10.

### III. stanoví podmínky pro umístění stavby:

1. Stavba bude umístěna na pozemcích parc. č. KN 1537/1 (ostatní plocha - zeleň), KN 1538 (ostatní plocha - zeleň), KN 1535/1 (ostatní plocha - zeleň), KN 1531 (zastavěná plocha a nádvoří - zboženiště), KN 1450/10 (ostatní plocha - ostatní komunikace) v katastrálním území Bučovice, v souladu se situačními výkresy v měřítku 1 : 1000, které jsou součástí dokumentace pro vydání společného rozhodnutí, se zakreslením stavebních pozemků, navrženým umístěním stavby, s vyznačením vazeb a vlivů na okolí.

### IV. stanoví podmínky pro provedení stavby:

1. Stavba bude provedena podle projektové dokumentace ověřené stavebním úřadem ve společném řízení; případné změny nesmí být provedeny bez předchozího povolení stavebního úřadu.
2. Při provádění stavby budou dodržovány předpisy, týkající se bezpečnosti práce a technických zařízení, zejména nařízení vlády č. 591/2006 Sb., o bližších minimálních požadavcích na bezpečnost a ochranu zdraví při práci na staveništích, dále zákon č. 309/2006 Sb., kterým se upravují další požadavky bezpečnosti a ochrany zdraví při práci v pracovněprávních vztazích a o zajištění bezpečnosti a ochrany zdraví při činnosti nebo poskytování služeb mimo pracovněprávní vztahy (zákon o zajištění dalších podmínek bezpečnosti a ochrany zdraví při práci), ve znění pozdějších předpisů a zajištěna ochrana zdraví a života osob na staveništi.
3. Při stavbě budou dodržena ustanovení vyhlášky č. 268/2009 Sb., o technických požadavcích na stavby, v platném znění a závazná ustanovení obsažená v příslušných technických normách.
4. Při stavbě budou dodržena ustanovení vyhlášky č. 398/2009 Sb., o obecných technických požadavcích zabezpečujících bezbariérové užívání staveb.
5. Stavba bude prováděna dodavatelsky jen právnickou nebo fyzickou osobou oprávněnou k provádění stavebních nebo montážních prací, jako předmětu své činnosti podle zvláštních předpisů.
6. Před zahájením prací ohlásí investor stavby stavebnímu úřadu název oprávněné právnické nebo fyzické osoby, která bude stavbu provádět.
7. Před zahájením stavby umístí stavebník na viditelném místě u vstupu na staveniště štítek o povolení stavby a ponechá jej tam až do dokončení stavby, případně do vydání kolaudačního souhlasu. Štítek musí být chráněn před povětrnostními vlivy, aby údaje na něm uvedené zůstaly čitelné a ponechán na místě stavby.
8. Investor zajistí vytyčení veškerých podzemních vedení IS ze strany stavebníka (dodavatele stavby) přímo v terénu před započítím stavby.
9. Křížení a souběhy vedení inženýrských sítí budou v souladu s ČSN 73 6005 – Prostorové uspořádání sítí technického vybavení, ČSN 73 6006 – Označení podzemních vedení výstražnými fóliemi, ČSN 73 7505 – Sdružené trasy městských vedení technického vybavení.
10. Stavebník zajistí vytyčení prostorové polohy stavby subjektem k tomu oprávněným.
11. Kontrolní prohlídka stavby bude prováděna v souladu s předloženým plánem kontrolních prohlídek. Bez provedení kontrolní prohlídky nelze ve stavbě dále pokračovat.
12. Pokud bude nezbytně nutné pro uskutečnění stavby použít sousední pozemek či stavbu, je povinností stavebníka se před započítím stavebních prací dohodnout o době, způsobu a formě provedení potřebných prací s vlastníkem stavby či pozemku. Nedojde-li

- k dohodě, požádá stavebník o vydání rozhodnutí v souladu s ustanovením § 141 stavebního zákona.
13. Stavba bude dokončena do 36 měsíců ode dne nabytí právní moci tohoto rozhodnutí.
  14. Odpady ze stavby budou průběžně odváženy na řízenou skládku, popř. budou předány jiné osobě oprávněné nakládat s těmito odpady.
  15. Při provádění stavby budou použity jen takové výrobky, materiály a konstrukce, jejichž vlastnosti z hlediska způsobilosti stavby pro navržený účel zaručují, že stavba při správném provedení a běžné údržbě po dobu předpokládané existence splní požadavky na mechanickou odolnost a stabilitu, požární bezpečnost, hygienu, ochranu zdraví a životního prostředí, bezpečnost při udržování a užívání stavby včetně bezbariérového užívání stavby, ochranu proti hluku a na úsporu energie a ochranu tepla.
  16. Zhotovitel stavby je povinen vést stavební deník, do něhož budou pravidelně zaznamenávány údaje týkající se provádění stavby, a to ode dne převzetí staveniště. Po dokončení stavby předá její zhotovitel originál stavebního deníku stavebníkovi.
  17. Stavebník zajistí staveniště před vstupem nepovolaných osob. Výkopy musí být zajištěny ochranným zábradlím, případně jinou zábranou a v noci osvětleny.
  18. Stavebník je dle obecně závazných předpisů odpovědný za případné škody způsobené prováděním stavby a je povinen případné škody nahradit na vlastní náklady.
  19. Při provádění stavby budou dodrženy podmínky uvedené ve vyjádření Městského úřadu Bučovice, odboru životního prostředí a stavebního úřadu, ze dne 22. 02. 2017 pod č. j.: MUB/OŽP-4768/2017 sp, které je přílohou č. 1 tohoto rozhodnutí.
  20. Při provádění stavby budou dodrženy podmínky uvedené v závazném stanovisku Městského úřadu Bučovice, odboru ŽP a SÚ – oddělení stavebního úřadu, úseku památkové péče, ze dne 08. 03. 2017 pod č. j.: MUB/OSÚ-12716/2017 baro, které je přílohou č. 2 tohoto rozhodnutí.
  21. Při provádění stavby budou dodrženy podmínky uvedené v závazném stanovisku Městského úřadu Bučovice, odboru dopravy, ze dne 22. 02. 2017 pod č. j.: MUB/OD-10617/2017 kna, které je přílohou č. 3 tohoto rozhodnutí.
  22. Při provádění stavby budou dodrženy podmínky uvedené ve stanovisku Policie ČR, KŘP Jihomoravského kraje, územní odbor Vyškov, dopravní inspektorát, ze dne 24. 01. 2017 pod č. j.: KRPB-287258-3/ČJ-2016-061206-POK, které je přílohou č. 4 tohoto rozhodnutí.
  23. Při provádění stavby budou dodrženy podmínky uvedené ve stanovisku NIPI bezbariérové prostředí, o.p.s., ze dne 25. 01. 2017 pod zn.: 115170014, které je přílohou č. 5 tohoto rozhodnutí.
  24. Při provádění stavby budou dodrženy podmínky uvedené ve vyjádření spol. Česká telekomunikační infrastruktura a.s., ze dne 02. 12. 2016 pod č. j.: 770024/16, které je přílohou č. 6 tohoto rozhodnutí.
  25. Při provádění stavby budou dodrženy podmínky uvedené ve stanovisku spol. GasNet, s.r.o. (GridServices, s.r.o.), ze dne 17. 03. 2017 pod zn.: 5001461032, které je přílohou č. 7 tohoto rozhodnutí.
  26. Při provádění stavby budou dodrženy podmínky uvedené ve vyjádření spol. Vodovody a kanalizace Vyškov, a.s., ze dne 11. 01. 2017 pod zn.: 2017-00096/20170074/TÚ/so, které je přílohou č. 8 tohoto rozhodnutí.
  27. Při provádění stavby budou dodrženy podmínky uvedené ve vyjádření spol. VIVO CONNECTION spol. s r.o., ze dne 28. 12. 2016 pod č. j.: 1338/Br/2016, které je přílohou č. 9 tohoto rozhodnutí.



28. Při provádění stavby budou dodrženy podmínky uvedené ve vyjádření spol. E.ON Servisní, s.r.o., ze dne 05. 12. 2016 pod č. j.: L14369-16152829, které je přílohou č. 10 tohoto rozhodnutí.
29. Při provádění stavby budou dodrženy podmínky uvedené v souhlasu se stavbou a činností v ochranném pásmu zařízení distribuční soustavy (elektrická síť) ve vlastnictví E.ON Distribuce, a.s., ze dne 19. 04. 2017 pod zn.: T13819-16176567, který je přílohou č. 11 tohoto rozhodnutí.

Účastníci řízení, na něž se vztahuje rozhodnutí správního orgánu:

Město Bučovice, IČ: 00291676, Jiráskova 502, 685 01 Bučovice.

**Odůvodnění:**

Dne 25. 05. 2017 podal stavebník u zdejšího stavebního úřadu žádost o vydání společného rozhodnutí na výše uvedenou stavbu na pozemcích parc. č. KN 1537/1 (ostatní plocha - zeleň), KN 1538 (ostatní plocha - zeleň), KN 1535/1 (ostatní plocha - zeleň), KN 1531 (zastavěná plocha a nádvoří - zbořeniště), KN 1450/10 (ostatní plocha - ostatní komunikace) v katastrálním území Bučovice. Uvedeným dnem bylo zahájeno společné řízení.

Stavební úřad opatřením ze dne 23. 06. 2017 pod č. j.: MUB/OSÚ-29722/2017 bar oznámil účastníkům řízení a dotčeným orgánům zahájení společného řízení podle § 94a stavebního zákona a současně nařídil k projednání žádosti ústní jednání spojené s ohledáním na místě na den 13. 07. 2017, o jehož výsledku byl sepsán protokol.

V provedeném společném řízení stavební úřad přezkoumal předloženou žádost, projednal ji s účastníky řízení a dotčenými orgány a zjistil, že jejím uskutečněním nebo užíváním nejsou ohroženy zájmy chráněné stavebním zákonem, předpisy vydanými k jeho provedení a zvláštními předpisy. Umístění stavby je v souladu se schválenou územně plánovací dokumentací a vyhovuje obecným požadavkům na výstavbu stanoveným vyhláškou č. 501/2006 Sb., o obecných požadavcích na využívání území, ve znění pozdějších předpisů a vyhláškou č. 268/2009 Sb., o technických požadavcích na stavby, v platném znění. Projektová dokumentace stavby splňuje obecné požadavky na výstavbu. Stavbou nebude nikdo nadměrně obtěžován ani ohrožován, svým charakterem a budoucím provozem nebude mít negativní vliv na životní prostředí. Stavebník v řízení prokázal jeho vlastnické právo k pozemkům parc. č. KN 1537/1 (ostatní plocha - zeleň), KN 1538 (ostatní plocha - zeleň), KN 1535/1 (ostatní plocha - zeleň), KN 1531 (zastavěná plocha a nádvoří - zbořeniště), KN 1450/10 (ostatní plocha - ostatní komunikace) v k. ú. Bučovice, na kterých má být požadovaný záměr uskutečněn. Navrhovanou stavbu a záměr stavebníka stavební úřad posuzoval v souladu s platnými právními předpisy.

Žádost o vydání společného rozhodnutí byla doložena (i v průběhu společného řízení) těmito vyjádřeními a stanovisky:

- souhlasným závazným stanoviskem Městského úřadu Bučovice, odboru dopravy, ze dne 22. 02. 2017 pod č. j. MUB/OD-10617/2017 kna
- vyjádřením Městského úřadu Bučovice, odboru životního prostředí a stavebního úřadu, ze dne 22. 02. 2017 pod č. j. MUB/OŽP-4768/2017 sp
- závazným stanoviskem Městského úřadu Bučovice, odboru ŽP a SÚ – oddělení stavebního úřadu, úseku památkové péče, ze dne 08. 03. 2017 pod č. j. MUB/OSÚ-12716/2017 baro
- sdělením Krajské hygienické stanice Jihomoravského kraje se sídlem v Brně, ze dne 19. 01. 2017 pod č. j. KHSJM 02381/2017/VY/HOK
- závazným souhlasným stanoviskem Hasičského záchranného sboru Jihomoravského kraje, územního odboru Vyškov, ze dne 04. 01. 2017 pod ev. č. HSBM-8-108-1/6-POKŘ-2017
- vyjádřením Krajského úřadu Jihomoravského kraje, odboru životního prostředí, ze dne 13. 01. 2017 pod č. j. JMK 6 592/2017

- vyjádřením Agentury ochrany přírody a krajiny České republiky, ze dne 19. 12. 2016 pod č. j. 03008/JM/16
- stanoviskem Policie ČR, KŘP Jihomoravského kraje, územní odbor Vyškov, dopravní inspektorát, ze dne 24. 01. 2017 pod č. j. KRPB-287258-3/ČJ-2016-061206-POK
- stanoviskem NIPI bezbariérové prostředí, o.p.s., ze dne 25. 01. 2017 pod zn. 115170014
- vyjádřením spol. E.ON Servisní, s.r.o., ze dne 05. 12. 2016 pod č. j. L14369-16152829
- souhlasem se stavbou a činností v ochranném pásmu zařízení distribuční soustavy (elektrická síť) ve vlastnictví E.ON Distribuce, a.s., ze dne 19. 04. 2017 pod zn. T13819-16176567
- vyjádřením spol. Vodovody a kanalizace Vyškov, a.s., ze dne 11. 01. 2017 pod zn. 2017-00096/20170074/TÚ/so
- stanoviskem spol. GasNet, s.r.o. (GridServices, s.r.o.), ze dne 17. 03. 2017 pod zn. 5001461032
- vyjádřením spol. Česká telekomunikační infrastruktura a.s., ze dne 02. 12. 2016 pod č. j. 770024/16
- vyjádřením spol. VIVO CONNECTION spol. s.r.o., ze dne 28. 12. 2016 pod č. j. 1338/Br/2016
- vyjádřením spol. T-Mobile Czech Republic a.s., ze dne 02. 12. 2016 pod zn. E33882/16
- vyjádřením spol. České Radiokomunikace, a.s., ze dne 08. 12. 2016 pod zn. UPTS/OS/159911/2016
- vyjádřením spol. Vodafone Czech Republic a.s., ze dne 22. 02. 2017 pod zn. MW000005711130926
- závazným stanoviskem Sekce ekonomické a majetkové Ministerstva obrany, odboru ochrany územních zájmů a řízení programů nemovité infrastruktury Brno, ze dne 07. 12. 2016 pod sp. zn. 71259/2016-8201-OÚZ-BR.

Stanoviska, popř. vyjádření dotčených orgánů a vlastníků veřejné dopravní a technické infrastruktury byly zkoordinovány a zahrnuty do podmínek společného rozhodnutí.

Městský úřad Bučovice, odbor životního prostředí a stavebního úřadu, oddělení stavebního úřadu, úsek památkové péče, jako věcně a místně příslušný orgán státní památkové péče, vydal dne 08. 03. 2017 pod č. j. MUB/OSÚ-12716/2017 baro závazné stanovisko, kterým žadateli, na základě jeho žádosti ze dne 09. 02. 2017, vyhověl v jeho záměru obnovy lesoparku, za předpokladu splnění v něm stanovených základních podmínek.

Stavební úřad stavebníka upozorňuje, že staveniště se musí zařídit, uspořádat a vybavit příslušnými cestami pro dopravu materiálu tak, aby se stavba mohla řádně a bezpečně provádět. Nesmí docházet k ohrožování a nadměrnému obtěžování okolí zvl. hlukem, prachem, k ohrožování provozu na pozemních komunikacích, zejména na osoby s omezenou schopností pohybu a orientace, dále k znečišťování pozemních komunikací, ovzduší a vod, k omezování přístupu k přilehlým stavbám nebo pozemkům, k sítím technického vybavení a požárním zařízením. Odvádění srážkových, odpadních a technologických vod ze staveniště musí být zabezpečeno tak, aby se zabránilo rozmočení pozemku staveniště včetně vnitrostaveništních komunikací, nenarušovala a neznečišťovala se odtoková zařízení pozemních komunikací a jiných ploch přiléhajících ke staveništi a nezpůsobilo se jejich podmáčení. Negativní účinky stavby a jejího zařízení na životní prostředí, zejména škodlivé exhalace, hluk, teplo, otřesy, vibrace, prach, zápach, znečišťování vod a pozemních komunikací nesmí překročit limity uvedené v příslušných předpisech. Případné zvláštní užívání veřejného prostranství a pozemních komunikací je možné jen na základě předchozího povolení příslušného správního úřadu MÚ Bučovice, dle smluvního vztahu s obcí nebo na základě jiného předchozího povolení, vydaného stejným orgánem a to dle zákona č. 13/1997 Sb., o pozemních komunikacích, ve znění pozdějších předpisů a jeho prováděcí vyhlášky č. 104/1997 Sb., kterou se provádí zákon o pozemních komunikacích, ve znění pozdějších předpisů.

Stavební úřad dále zkoumal okruh účastníků společného územního a stavebního řízení nejdříve podle § 85 stavebního zákona, kdy:

Účastníky územního řízení jsou

- a) žadatel,
  - b) obec, na jejímž území má být požadovaný záměr uskutečněn.
- (2) Účastníky územního řízení dále jsou
- a) vlastník pozemku nebo stavby, na kterých má být požadovaný záměr uskutečněn, není-li sám žadatelem, nebo ten, kdo má jiné věcné právo k tomuto pozemku nebo stavbě,
  - b) osoby, jejichž vlastnické nebo jiné věcné právo k sousedním stavbám anebo sousedním pozemkům nebo stavbám na nich může být územním rozhodnutím přímo dotčeno,
  - c) osoby, o kterých tak stanoví zvláštní právní předpis.
- (3) Účastníky řízení nejsou nájemci bytů, nebytových prostor nebo pozemků.

Dále zkoumal okruh účastníků společného řízení podle § 109 stavebního zákona, kdy:

Účastníkem stavebního řízení je pouze

- a) stavebník,
- b) vlastník stavby, na níž má být provedena změna, není-li stavebníkem,
- c) vlastník pozemku, na kterém má být stavba prováděna, není-li stavebníkem, může-li být jeho vlastnické právo k pozemku prováděním stavby přímo dotčeno,
- d) vlastník stavby na pozemku, na kterém má být stavba prováděna, a ten, kdo má k tomuto pozemku nebo stavbě právo odpovídající věcnému břemenu, mohou-li být jejich práva prováděním stavby přímo dotčena,
- e) vlastník sousedního pozemku nebo stavby na něm, může-li být jeho vlastnické právo prováděním stavby přímo dotčeno,
- f) ten, kdo má k sousednímu pozemku právo odpovídající věcnému břemenu, může-li být toto právo prováděním stavby přímo dotčeno,
- g) osoba, o které tak stanoví zvláštní právní předpis, pokud mohou být stavebním povolením dotčeny veřejné zájmy chráněné podle zvláštních právních předpisů a o těchto věcech nebylo rozhodnuto v územním rozhodnutí.

Při posuzování přímého dotčení existujícího práva stavební úřad vzal v úvahu účel, druh a rozsah umísťované stavby včetně možného způsobu jejího provádění, dopad na zájmy chráněné stavebním zákonem a jeho prováděcími předpisy. Na základě této úvahy proto při vymezení okruhu účastníků společného územního a stavebního řízení dospěl stavební úřad k závěru, že v daném případě toto právní postavení podle § 85 a § 109 stavebního zákona přísluší stavebníkovi, tj. Městu Bučovice, IČ: 00291676, Jiráskova 502, 685 01 Bučovice, jenž je zároveň i vlastníkem pozemků parc. č. KN 1537/1 (ostatní plocha - zeleň), KN 1538 (ostatní plocha - zeleň), KN 1535/1 (ostatní plocha - zeleň), KN 1531 (zastavěná plocha a nádvoří - zbořeniště), KN 1450/10 (ostatní plocha - ostatní komunikace) v k. ú. Bučovice, na kterých má být požadovaný záměr uskutečněn a rovněž vlastníkem sousedního pozemku parc. č. KN 1530 (zastavěná plocha a nádvoří - zbořeniště), který je tímto rozhodnutím přímo dotčen, dále pak městu Bučovice ve smyslu ustanovení § 85 odst. 1 písm. b) stavebního zákona, spol. E.ON Distribuce, a.s., z důvodu věcného břemene umístění a provozování zařízení distribuční soustavy na pozemcích parc. č. KN 1535/1, KN 1537/1 (oba ostatní plocha - zeleň), Jaroslavu Burianovi (nar. 1954), Vyškovská 122, 685 01 Bučovice, jako vlastníkovu sousedních nemovitostí – rodinného domu č. p. 122 na pozemku p. č. KN 1527 (zastavěná plocha a nádvoří) a navazujícího pozemku p. č. KN 1528 (zahrada) v k. ú. Bučovice, které jsou tímto rozhodnutím přímo dotčeny, Emílii Čánkové (nar. 1935), Rossenbergových 535/4, Město, 736 01 Havířov, jako vlastníkovu sousedních nemovitostí – rodinného domu č. p. 246 na pozemku p. č. KN 1486 (zastavěná plocha a nádvoří) a navazujícího pozemku p. č. KN 1487 (zahrada) v k. ú. Bučovice, které jsou tímto rozhodnutím přímo dotčeny, rovněž vlastníkovu veřejné technické infrastruktury (Česká telekomunikační infrastruktura a.s., GasNet, s.r.o., E.ON Česká republika, s. r. o., VIVO CONNECTION, spol. s r.o.), kteří jsou tímto rozhodnutím přímo dotčeni a také občanskému



sdružení Okrašlovací spolek v Bučovicích, IČ: 22690441, Fučíkova 842, 685 01 Bučovice, jehož účastenství ve společném řízení bylo založeno podle ustanovení § 70 odst. 3 zákona o ochraně přírody a krajiny. Vlastnictví ani jiná práva k dalším, vzdálenějším nemovitostem či pozemkům nemohou být, vzhledem k rozsahu a způsobu prováděných prací, tímto rozhodnutím přímo dotčena.

Stavební úřad rozhodl, jak je uvedeno ve výroku tohoto rozhodnutí, za použití ustanovení právních předpisů v něm uvedených.

Účastníci řízení - další dotčené osoby:

E.ON Distribuce, a.s., Jaroslav Burian, Emilie Čánková, Česká telekomunikační infrastruktura a.s., GasNet, s.r.o., VIVO CONNECTION, spol. s r.o., Okrašlovací spolek v Bučovicích.

Vypořádání s návrhy a námitkami účastníků:

Účastníci neuplatnili návrhy a námitky.

Vypořádání s vyjádřeními účastníků k podkladům rozhodnutí:

Účastníci se k podkladům rozhodnutí nevyjádřili.

Doba platnosti společného rozhodnutí je 2 roky za podmínek § 115 odst. 4 stavebního zákona. Pro prodloužení platnosti společného rozhodnutí se použije § 115 odst. 4 obdobně. Stavba nesmí být zahájena, dokud společné rozhodnutí nenabude právní moci.

Stavba může být užívána pouze na základě kolaudačního souhlasu, který vydává na žádost stavebníka příslušný stavební úřad.

#### **Poučení účastníků:**

Proti tomuto rozhodnutí se lze odvolat do 15 dnů ode dne jeho oznámení k odboru územního plánování a stavebního řádu Krajského úřadu Jihomoravského kraje v Brně, podáním učiněným u zdejšího stavebního úřadu.

Lhůta pro odvolání počíná běžet dnem následujícím po doručení písemného vyhotovení rozhodnutí nebo nejpozději po uplynutí desátého dne ode dne, kdy bylo nedoručené a uložené rozhodnutí připraveno k vyzvednutí.

Odvolání se podává s potřebným počtem stejnopisů tak, aby jeden stejnopis zůstal správnímu orgánu a aby každý účastník dostal jeden stejnopis. Nepodá-li účastník potřebný počet stejnopisů, vyhotoví je správní orgán na náklady účastníka.

Odvoláním lze napadnout výrokovou část rozhodnutí, jednotlivý výrok nebo jeho vedlejší ustanovení. Odvolání jen proti odůvodnění rozhodnutí je nepřípustné.



  
**Zdeněk Bárek**

vedoucí oddělení stavebního úřadu

Za správnost vyhotovení: Zdeněk Bárek



Přílohy rozhodnutí:

- vyjádření Městského úřadu Bučovice, odboru životního prostředí a stavebního úřadu, ze dne 22. 02. 2017 pod č. j.: MUB/OŽP-4768/2017 sp, které je přílohou č. 1 tohoto rozhodnutí
- závazné stanovisko Městského úřadu Bučovice, odboru ŽP a SÚ – oddělení stavebního úřadu, úseku památkové péče, ze dne 08. 03. 2017 pod č. j.: MUB/OSÚ-12716/2017 baro, které je přílohou č. 2 tohoto rozhodnutí
- závazné stanovisko Městského úřadu Bučovice, odboru dopravy, ze dne 22. 02. 2017 pod č. j.: MUB/OD-10617/2017 kna, které je přílohou č. 3 tohoto rozhodnutí
- stanovisko Policie ČR, KŘP Jihomoravského kraje, územní odbor Vyškov, dopravního inspektorátu, ze dne 24. 01. 2017 pod č. j.: KRPB-287258-3/ČJ-2016-061206-POK, které je přílohou č. 4 tohoto rozhodnutí
- stanovisko NIPI bezbariérové prostředí, o.p.s., ze dne 25. 01. 2017 pod zn.: 115170014, které je přílohou č. 5 tohoto rozhodnutí
- vyjádření spol. Česká telekomunikační infrastruktura a.s., ze dne 02. 12. 2016 pod č. j.: 770024/16, které je přílohou č. 6 tohoto rozhodnutí
- stanovisko spol. GasNet, s.r.o. (GridServices, s.r.o.), ze dne 17. 03. 2017 pod zn.: 5001461032, které je přílohou č. 7 tohoto rozhodnutí
- vyjádření spol. Vodovody a kanalizace Vyškov, a.s., ze dne 11. 01. 2017 pod zn.: 2017-00096/20170074/TÚ/so, které je přílohou č. 8 tohoto rozhodnutí
- vyjádření spol. VIVO CONNECTION spol. s.r.o., ze dne 28. 12. 2016 pod č. j.: 1338/Br/2016, které je přílohou č. 9 tohoto rozhodnutí
- vyjádření spol. E.ON Servisní, s.r.o., ze dne 05. 12. 2016 pod č. j.: L14369-16152829, které je přílohou č. 10 tohoto rozhodnutí
- souhlas se stavbou a činností v ochranném pásmu zařízení distribuční soustavy (elektrická síť) ve vlastnictví E.ON Distribuce, a.s., ze dne 19. 04. 2017 pod zn.: T13819-16176567, který je přílohou č. 11 tohoto rozhodnutí.

Poznámka:

- ověřená projektová dokumentace stavby bude zaslána stavebníkovi po nabytí právní moci tohoto rozhodnutí.
- štítek „Stavba povolena“ bude stavebníkovi předán po sdělení zhotovitele stavby.

**Poplatek:**

Správní poplatek za vydání společného rozhodnutí, vyměřený podle zákona č. 634/2004 Sb., o správních poplatcích, v platném znění, se nevyměřuje.

**Rozdělovník:****Obdrží:*****Účastníci řízení***

- Město Bučovice, Jiráskova 502, 685 01 Bučovice
- E.ON Distribuce, a.s., ID DS: nf5dxbu
- Jaroslav Burian, Vyškovská 122, 685 01 Bučovice
- Emilie Čánková, Rossenbergových 535/4, Město, 736 01 Havířov
- Česká telekomunikační infrastruktura a.s., ID DS: qa7425t
- GasNet, s.r.o., ID DS: rdxzhzt
- VIVO CONNECTION, spol. s r.o., ID DS: 7zzawdd
- Okrašlovací spolek v Bučovicích, Fučíkova 842, 685 01 Bučovice

***Dotčené orgány***

- Hasičský záchranný sbor Jihomoravského kraje, územní odbor Vyškov, ID DS: ybiaiuv
- Krajský úřad Jihomoravského kraje, odbor životního prostředí, ID DS: x2pbqzq
- Městský úřad Bučovice, odbor životního prostředí, zde
- Městský úřad Bučovice, odbor ŽP a SÚ, oddělení stavebního úřadu, úsek památkové péče, zde
- Městský úřad Bučovice, odbor územního plánování, rozvoje a investic, zde
- Městský úřad Bučovice, odbor dopravy, úsek silničního hospodářství, zde
- Ministerstvo obrany, Sekce ekonomická a majetková MO, odbor ochrany územních zájmů a řízení programů nemovité infrastruktury Brno, ID DS: hjyaavk

***Ostatní***

- NIPI bezbariérové prostředí, o.p.s., Krajské konzultační středisko Kraj Jihomoravský, ID DS: 5ec62h6



# Městský úřad Bučovice

## Odbor životního prostředí a stavebního úřadu

Jiráskova 502, 685 01 Bučovice

Tel.: 517 324 450  
Fax: 517 324 431  
email: spurny@bucovice.cz

IČO: 00291676  
ID DS: td3be8p

Vyřizuje:	Ing. Petr Spurný	Město Bučovice
Váš dopis zn.:		odbor územního plánování
Ze dne:	23.1.2017	Jiráskova 502
Naše zn./č.j.:	MUB/OŽP- 4768/2017 sp	685 01 Bučovice
Spisová značka:	OŽP- 2320/2017-spu	
Dne:	22.2.2017	

### **VĚC : Vyjádření k projektu: Obnova lesoparku Hradisko a Kalvárie .**

Podáním ze dne 23.1.2017 jste požádali o vyjádření k uvedenému projektu v k.ú.Bučovice. Dle PD zpracované

Vyjádření jednotlivých úseků odboru ŽP,  
jako věcně a místně příslušného orgánu obce pověřené přeneseným výkonem státní správy:

#### **A. Vodní hospodářství:**

- stávající odtokové poměry v lokalitě nebudou navrženými úpravami změněny, povrchy nově zřizované cestní sítě budou konstrukčně a technicky upraveny tak, aby umožnily zasakování srážkových vod do podloží terénu
- objekty tůň nejsou ve smyslu § 55 zák. č. 254/2001 Sb. o vodách v platném znění považovány za vodní díla, povolení náleží do kompetence obecního stavebního úřadu
- oprava zhlaví stávající studny ( vrchní skluž, betonový poklop, zpevnění okolí studny) bude provedena tak, aby nedošlo k ohrožení nebo dotčení podzemních vod prováděním stavebních prací. Zpevnění okolí studny bude upraveno do sklonu směrem od konstrukce studny

( Ing. Babyrád )

#### **B. Ochrana zemědělského půdního fondu:**

- zákon č. 334/92 Sb., o ochraně zemědělského půdního fondu (ZPF), v platném znění

#### **Souhlas k trvalému odnětí půdy ze ZPF**

Z předložené dokumentace vyplývá umístění stavby (Kalvárie – SO 01 Přístupová komunikace) na pozemky zemědělského půdního fondu.

Investor požádá orgán ochrany zemědělského půdního fondu o udělení souhlasu k odnětí půdy ze ZPF ( náležitosti dle § 9 odst. 6 zákona).

**Bez tohoto souhlasu není možno vydat rozhodnutí dle zvláštních právních předpisů.**

(Ing. Černá)

### C. Ochrana přírody a krajiny:

- zákon č. 114/92 Sb. o ochraně přírody a krajiny, platné znění

V případě dotčení vzrostlé zeleně (stromy, keře) bude při realizaci stavebních prací postupováno v souladu s ČSN 839061 z února 2006 - Technologie vegetačních úprav v krajině – Ochrana stromů, porostů s vegetačních ploch při stavebních pracích.

*Kácení dřevin rostoucích mimo les – věcně, místně příslušným správním orgánem k řízení je MěÚ Bučovice.*

(Ing. Černá)

**D. Lesní hospodářství:** Obnovou Lesoparku Hradisko a Kalvárie nejsou dotčeny pozemky určené k plnění funkcí lesa – bez připomínek.

(Ing. Spurný)

### E. Odpadové hospodářství:

Podle projektu při obnově jednotlivých prvků lesoparku Hradisko a Kalvárie vzniknou některé dílčí odpady. Odpady je nutné zlikvidovat podle zákona č. 185/2001 Sb., o odpadech v platném znění.

Odpady kategorie O (ostatní odpady) je nutné zlikvidovat podle zákona o odpadech na zařízeních k tomu určených (např. řízená skládka).

Pokud se vyskytnou nějaké stavební odpady (kategorie O, např. beton, cihly, dřevo, plasty či železo a ocel – vypsáno z projektu – apod.), podle zákona o odpadech a podle Plánu odpadového hospodářství Jihomoravského kraje je nutné je nejméně ze 75 % nabídnout k recyklaci.

V případě, že vzniknou odpady kategorie N (nebezpečné odpady), je nutné je zlikvidovat na zařízeních k tomu určených podle zákona o odpadech (např. spalovna nebezpečných odpadů).

Doklady o zneškodnění odpadů včetně nabídnutí k recyklaci se stanou součástí dokumentace a budou předloženy ke kolaudaci.

(Ing. Jiří Homola)

### F. Ovzduší:

Protože v lesoparku nebude nikde žádný stacionární tepelný zdroj, z hlediska zákona č. 201/2012 Sb. o ochraně ovzduší bez připomínek. (Společnost FLORSTYL s.r.o. cituje v projektu starý zákon o ochraně ovzduší č. 86/2002 Sb., který již neplatí 5 let!).

(Ing. Jiří Homola)


Toto vyjádření nenahrazuje povolení ke stavbě, ani souhlas a není rozhodnutím dle správního řádu č. 500/2004 Sb., a proto se nelze proti němu odvolat.

Za správnost: Ing. Petr Spurný

Ing. Miloslav Babyrád  
vedoucí odboru životního prostředí  
a stavebního úřadu Městského úřadu  
Bučovice

Dále obdrží:

- MěÚ Bučovice – 1 x spis







**Městský úřad Bučovice**  
Odbor ŽP a SÚ – oddělení stavebního úřadu  
úsek památkové péče  
Jiráskova 502, 685 01 Bučovice

Tel.: 517 324 445  
Fax: 517 324 425  
Email: bartakova@bucovice.cz

IČO: 00291676  
ID DS: td3be8p

Vyřizuje: Ing. Olga Bartáková  
Váš dopis zn:  
Ze dne:  
Naše zn/ČJ: MUB/OSÚ-12716/2017 baro  
Spisová značka: OSÚ-3445/2017-baro  
Datum: 08.03.2017

Obdrží: dle rozdělovníku

## ZÁVAZNÉ STANOVISKO

č. 4/2017

Městský úřad Bučovice, odbor životního prostředí a stavebního úřadu, oddělení stavebního úřadu, úsek památkové péče, jako věcně a místně příslušný orgán státní památkové péče podle ustanovení § 61 odst. 1 zákona č. 128/2000 Sb., o obcích, ve znění pozdějších předpisů, § 10 a § 11 zákona č. 500/2004 Sb., správní řád, ve znění pozdějších předpisů (dále jen „správní řád“) a dle § 29 zákona č. 20/1987 Sb., o státní památkové péči, ve znění pozdějších předpisů (dále jen „památkový zákon“), obdržel dne 09.02.2017 žádost **Města Bučovice, IČ 00291676, Jiráskova 502, 685 01 Bučovice** (dále jen „žadatel“), o vydání závazného stanoviska ve věci „**Obnova lesoparku Hradisko a Kalvárie**“, nemovité kulturní památky, evidované v seznamu památek pod r. č. **ÚSKP 46841/7-3609**, obec Bučovice, okres Vyškov, Jihomoravský kraj, na pozemcích parc. č. **KN 1537/1, KN 1538** v katastrálním území **Bučovice**.

Městský úřad Bučovice, odbor životního prostředí a stavebního úřadu, oddělení stavebního úřadu, úsek památkové péče tímto v souladu s ustanovením § 14 odst.1 památkového zákona a § 149 správního řádu, vydává toto

### z á v a z n é s t a n o v i s k o :

záměr obnovy lesoparku dle předložené projektové dokumentace zpracované společností **FLORSTYL, s.r.o., Panská 25, 686 04 Kunovice**, říjen 2016, včetně umístění stavebních objektů: *Mostek Hradisko, Čertův mostek, Altán „Letec“, Přírodní amfiteátr, Okružní cesty, Boční a hlavní přístupové schodiště*, se podle § 14 odst. 3 památkového zákona, v souladu s ustanovením § 9 vyhlášky č. 66/1988 Sb., v platném znění, kterou se provádí památkový zákon, považuje z hlediska zájmů státní památkové péče, **za přípustný a lze jej realizovat za splnění následujících podmínek:**

1. *Mostek Hradisko*- výkopy pro ukotvení konstrukce sahající pod úroveň současného terénu budou provedeny výhradně ručně bez pomoci těžké techniky.
2. *Čertův mostek* – bude provedena výstavba lehkého ocelového mostku, jeho konstrukce bude ukotvena do dochovaných stávajících reliktních betonových patek.
3. *Altán „Letec“* – před zahájením stavby bude proveden archeologický odkryv reliktní někdejšího altánu z 19. Století a novostavba z kamene, dřeva a betonu bude půdorysným rozsahem i orientací přizpůsobena jeho odkrytým zbytkům. Dřevěné molo může být realizované, pokud bude na vrstvě násypu, ochraňujícího stávající úroveň terénu před jakýmkoli zásahem.
4. *Okružní cesty* – po obvodu akropole a na dně příkopu budou realizovány bez zásahu pod úroveň současného terénu, tzn., jako pochozí max. 1,60 m široké, nasypané štěrkové pěšiny, doplněné místy dřevěným lemem (odzrněná tyčovina).
5. *Boční schodiště* – s jednostranným zábradlím na východní straně a *hlavní přístupové schodiště* se sedacími stupni ve svahu na jihovýchodě budou řešeny nadzemní dřevohlinitou konstrukcí neporušující stávající úroveň terénu.
6. Veškeré zásahy do stávající úrovně terénu budou realizovány archeologickými metodami.
7. Veškeré práce v prostoru akropole i obvodové fortifikace budou prováděny bez pomoci těžké techniky stejně jako následná údržba celého areálu.
8. Před zahájením prací bude investorem svolána kontrolní prohlídka stavby, na kterou budou přizváni zástupci odborné organizace státní památkové péče (Národní památkový ústav, územní odborné pracoviště v Brně) a orgán státní památkové péče (MÚ Bučovice).
9. Ve smyslu zákona č. 20/1987 Sb., je stavebník povinen již od doby přípravy stavby, oznámit tento záměr Archeologickému ústavu AV ČR Brno, v.v.i. a umožnit jemu nebo jiné oprávněné organizaci provedení záchranného archeologického výzkumu.

### Odůvodnění:

Městský úřad Bučovice, odbor životního prostředí a stavebního úřadu, oddělení stavebního úřadu, úsek památkové péče, obdržel žádost Města Bučovice, IČ 00291676, Jiráskova 502, 685 01 Bučovice o vydání závazného stanoviska ve věci „Obnova lesoparku Hradisko a Kalvárie“, nemovité kulturní památky, evidované v seznamu památek pod r. č. ÚSKP 46841/7-3609, obec Bučovice, okres Vyškov, Jihomoravský kraj, na pozemcích parc. č. KN 1537/1, KN 1538 v katastrálním území Bučovice. Žádost byla doručena zdejšímu úřadu dne 09.02.2017. Spolu se žádostí byla správnímu orgánu doručena projektová dokumentace, zpracovaná společností FLORSTYL, s.r.o., říjen 2016.

Projektová dokumentace řeší obnovu lesoparku, umístění odpočinkových prvků – altánů, výstavbu spojovacího mostku na Hradisko, obnovu lesních cest a provedení úprav zeleně.

Podle ustanovení § 14 odst. 1 zákona č. 20/1987 Sb., o státní památkové péči, v platném znění, je tedy vlastník, pokud zamýšlí provést údržbu, opravu, rekonstrukci, restaurování nebo jinou úpravu kulturní památky nebo jejího prostředí, povinen si předem vyžádat závazné stanovisko obecního úřadu obce s rozšířenou působností.

Vzhledem k ustanovení § 14 odst. 6 zákona o státní památkové péči si zdejší úřad v řízení vyžádal písemné vyjádření Národního památkového ústavu, územního odborného pracoviště v Brně, jako odborné organizace státní památkové péče, které bylo vydáno dne 28.02.2017

pod č.j. NPÚ-371/12040/2017, doručeno zdejšímu úřadu dne 07.03.2017 a zapracováno do tohoto závazného stanoviska.

Památkově chráněná lokalita je pozůstatkem středověkého hrádku zvaného „Na hradištku“ či lidově „Kolo“, který je vlastivědným badatelům a historikům známý již od 20. století. Největší pozornosti se mu dostalo ve 40. letech 20. století, kdy zde členové Musejního spolku v Bučovicích provedli výkop celkem 5 sond. Výsledky výzkumu pak publikoval místní rodák archeolog K. Tihelka (1941), který pozůstatky hrádku také poprvé důkladně zdokumentoval. Konstatoval, že se zde nachází nepřilíš mocná kulturní vrstva s četnými nálezy železných předmětů, keramiky, mazanice a zvířecích kostí. Nebyly zjištěny žádné pozůstatky kamenných konstrukcí, podle značného množství přepálené mazanice předpokládá dřevohlinitou konstrukci hrádku, který zanikl požárem. Nálezy, které tehdy datoval do pozdního středověku z dnešního pohledu odpovídají spíše 2. polovině 13. století a 1. polovině následujícího století. Sídlo zaniklo poměrně brzy, neboť ho nahradila nejspíše již kamenná tvrz v prostoru dnešního zámku.

Kromě pozůstatků románsko gotického kostela odkrytého v letech 2000 a 2001 u severozápadního nároží zámeckého parku jsou relikty hrádku nejspíše druhou nejstarší středověkou památkou na území Bučovic. Vzhledem k tomu, že se veškeré doklady osídlení nachází v nepřilíš mocné kulturní vrstvě, je třeba chránit původní terény v maximální možné míře pokud možno v nezměněné terénní konfiguraci a výkopy provádět archeologickými metodami, aby bylo možno provést dokumentaci nálezových situací a záchranu movitých nálezů.

Požadavek na svolání kontrolních prohlídek stavby má oporu v zákoně č. 20/1987 Sb., ve znění pozdějších předpisů, zejména v § 32, kde je stanoven odborný dohled odborné organizace. Zároveň plyne z povahy věci, že případné dílčí usměrnění – upřesnění, může být uplatněno pouze v přítomnosti dotčených stran. Kontrolní prohlídky stavby lze považovat za jeden ze základních mechanismů účinného dohledu všech složek státní památkové péče.

V souladu s ustanovením § 36 odst.3 správního řádu byla účastníku řízení před vydáním rozhodnutí (závazného stanoviska) ve věci dána možnost vyjádřit se k podkladům rozhodnutí, kterou žadatel využil dne 08.03.2017. O úkonu nahlédnutí do spisu a seznámení se s poklady pro vydání rozhodnutí byl učiněn úřední záznam, který je nedílnou součástí spisu.

Při rozhodování ve věci Městský úřad Bučovice, odbor životního prostředí a stavebního úřadu, oddělení stavebního úřadu, úsek památkové péče vycházel ze všech dostupných podkladů a zjištění a řídil se platnými právními předpisy a nařízeními a následně vydal v souladu s ustanovením § 14 odst. 6 památkového zákona závazné stanovisko, kterým vyhovuje žadateli v jeho záměru.

Veškeré změny a další doplňky oproti předloženému záměru je nutno předem odsouhlasit s orgánem státní památkové péče ve smyslu zákona o státní památkové péči. Z výše uvedených důvodů bylo proto rozhodnuto tak, jak je výše uvedeno.

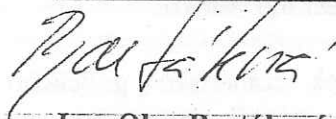
Podle ustanovení § 29 odst. 2 písm. b), § 44a odst. 3 zákona památkového zákona, ustanovení § 136 odst. 1 a § 149 správního řádu, je toto závazné stanovisko úkonem učiněným dotčeným orgánem pro řízení vedené stavebním úřadem.

**Poučení o opravném prostředku:**

Proti tomuto závaznému stanovisku nelze v souladu s ustanovením § 149 odst.1 správního řádu, podat samostatné odvolání, neboť tento úkon není samostatným rozhodnutím ve správním řízení. Odvolání je možné až proti rozhodnutí, které je podmíněné tímto závazným stanoviskem, přičemž pokud odvolání směřuje proti obsahu tohoto závazného stanoviska, vyžádá si podle § 149 odst.4 správního řádu odvolací správní orgán jeho potvrzení nebo změnu od Krajského úřadu Jihomoravského kraje.

**MĚSTSKÝ ÚŘAD BUČOVICE**

odbor životního prostředí  
a stavebního úřadu  
Jiráskova 502, 685 01 Bučovice

**Ing. Olga Bartáková**

samostatný odborný referent stavebního úřadu

Za správnost vyhotovení: Ing. Olga Bartáková


**Rozdělovník:***Obdrží do vlastních rukou - žadatel:*

- Město Bučovice, Jiráskova 502, 685 01 Bučovice

*Na vědomí:*

- Národní památkový ústav, ú.o.p. v Brně, nám. Svobody č.p. 8, 601 54 Brno
- Městský úřad Bučovice, OŽP a SÚ, oddělení stavebního úřadu – zde





# Městský úřad Bučovice

## Odbor dopravy

Jiráskova 502, 685 01 Bučovice

Tel.: 517 324 436  
Email: knapek@bucovice.cz

IČO: 00291676  
ID DS: td3be8p

Vyřizuje: Ing. Jiří Knápek  
Naše zn/ČJ: MUB/OD-10617/2017 kna  
Spisová značka: OD/4199/2017/kna  
Datum: 22.2.2017

Obdrží: dle rozdělovníku

### ZÁVAZNÉ STANOVISKO

Městský úřad Bučovice, odbor dopravy, úsek silničního hospodářství obdržel dne 23.1.2017 písemnou žádost evidovanou pod č. MUB/OD-4770/2017, kterou podalo

**Město Bučovice, IČO 00291676, Jiráskova č.p. 502, 685 01 Bučovice**

(dále jen „žadatel“) o vyjádření k projektové dokumentaci k akci

**„Obnova lesoparku Hradisko a Kalvárie“,**

(dále jen „stavba“) na pozemcích v katastrálním území Bučovice, investorem stavby je žadatel. Projektová dokumentace byla zpracovaná FLORSTYL, s.r.o., vypracoval Ing. Markéta Svobodová, zodp. projektant Ing. Jiří Červený, stupeň DUR, z data 10/2016.

Městský úřad Bučovice, odbor dopravy, úsek silničního hospodářství pověřený výkonem působnosti silničního správního úřadu a speciálního stavebního úřadu podle ust. § 40 odst. 4 písm. a) zákona č. 13/1997 Sb., o pozemních komunikacích, ve znění pozdějších předpisů (dále jen „zákon o pozemních komunikacích“) ve věcech silnic II. a III. třídy a veřejně přístupných účelových komunikací s výjimkou věcí, o kterých rozhoduje Ministerstvo dopravy nebo krajský úřad, a působnosti speciálního stavebního úřadu ve věcech místních komunikací, a současně pověřený dle ust. § 40 odst. 5 písm. b) zákona o pozemních komunikacích výkonem působnosti silničního správního úřadu ve věcech místních komunikací v rámci územního obvodu města Bučovice, Vám k Vaší žádosti v souladu s ust. § 40 odst. 4 písm. d) zákona o pozemních komunikacích

sděluje,

na základě předložených podkladů vydáváme souhlasné **závažné stanovisko** s těmito podmínkami:

- Městský úřad Bučovice, odbor dopravy, úsek silničního hospodářství bude v rámci stavby speciálním stavebním úřadem a silničním správním úřadem příslušným ve věcech navrhovaných pozemních komunikací.
- Z dokumentace stavby je zřejmé, že dojde k dotčení stávající cestní sítě v daném území. Realizací stavby nesmí dojít ke zrušení přístupu k jednotlivým sousedním pozemkům a nemovitostem, v opačném případě musí být řešen alternativní přístup.
- Pro úpravy stávajícího či vybudování nového připojení navazujících pozemních komunikací a připojení k sousedním nemovitostem v rámci stavby je před podáním žádosti o vydání rozhodnutí či jiného opatření ve smyslu zákona č. 183/2006 Sb., o územním plánování a stavebním řádu ve znění pozdějších předpisů (dále jen „stavební zákon“) vydaného na uvedenou stavbu nezbytné požádat silniční správní úřad o vydání povolení ke zřízení nového připojení, k úpravě připojení, nebo ke zrušení připojení stávající pozemní komunikace nebo sousední nemovitosti dle ust. § 10 odst. 4 písm. a.) / b) zákona o pozemních komunikacích.
- Dle ust. § 10 odst. 4 písm. a) zákona o pozemních komunikacích o připojení dálnice, silnice, místní komunikace nebo veřejně přístupné účelové komunikace k dálnici, silnici nebo místní komunikaci, o úpravě takového připojení nebo o jeho zrušení, je třeba povolení příslušného silničního správního úřadu

vydaného s předchozím souhlasem vlastníka pozemní komunikace vyšší kategorie nebo třídy, a jedná-li se o dálnici, též závazné stanovisko Ministerstva vnitra, v ostatních případech závazné stanovisko Policie České republiky.

- Dle ust. § 10 odst. 4 písm. b) zákona o pozemních komunikacích k připojení sousední nemovitosti k dálnici, silnici a místní komunikaci, k úpravě takového připojení nebo k jeho zrušení, je třeba povolení příslušného silničního správního úřadu vydaného s předchozím souhlasem vlastníka dotčené pozemní komunikace, a s předchozím souhlasem příslušného orgánu Policie České Republiky.
- Pokud by realizací stavby došlo k dotčení/úpravě dopravního značení v daném území, je třeba před podáním žádosti o vydání rozhodnutí či jiného opatření dle stavebního zákona vydaného na uvedenou stavbu požádat příslušný správní orgán o stanovení místní/přechodné úpravy provozu.
- Dle ust. § 25 zákona o pozemních komunikacích k užití dálnice, silnice a místní komunikace jiným než obvyklým způsobem nebo k jiným účelům, než pro které jsou určeny, je třeba povolení příslušného silničního správního úřadu vydaného s předchozím souhlasem vlastníka dotčené pozemní komunikace. Může-li zvláštní užívání ovlivnit bezpečnost nebo plynulost silničního provozu, také s předchozím souhlasem Policie České republiky.
- Pokud by došlo realizací stavebních prací k částečné nebo úplné uzavírce pozemní komunikace je nutné v souladu s ust. § 24 zákona o pozemních komunikacích požádat o povolení uzavírky příslušný silniční správní úřad. Částečnou uzavírkou se dle silničního správního úřadu za prvé rozumí uzavření více než poloviny jednoho jízdního pruhu, za druhé v délce větší než 50 m a za třetí na dobu delší než 3 dny. Pokud bude jeden z výše uvedených tří parametrů dotčen, bude se vždy jednat o částečnou uzavírku, pokud těchto parametrů nedosáhne, bude se jednat o zúžení jízdního pruhu provedené na základě místní úpravy provozu.
- Při realizaci výše uvedeného záměru musí žadatel postupovat dle zákona o pozemních komunikacích a podle stavebního zákona v souladu s jejich prováděcími předpisy, při dodržení příslušných Českých technických norem (v platném znění) stanovených v příloze č. 1 vyhlášky, kterou se provádí zákon o pozemních komunikacích, mimo jiné také s vyhláškou 398/2009 Sb. o obecných technických požadavcích zabezpečujících bezbariérové užívání staveb.
- Pozemní komunikace sloužící současně pro obsluhu chodců budou vybaveny výstražnými prvky a vodíciemi liniemi v souladu s výše uvedenou vyhláškou.
- Pokud v rámci stavby bude nutné z opodstatněných důvodů (svažitost terénu/náročnost výstavby/ požadavky dotčených orgánů) požádat silniční správní úřad o povolení výjimky podle ust. § 169 odst. 4 stavebního zákona z technických požadavků zabezpečujících bezbariérové užívání stavby v souladu s ust. § 14 vyhlášky č. 398/2009 Sb., o obecně technických požadavcích zabezpečujících bezbariérové užívání staveb, ve věci např. podélného sklonu/příčného sklonu/ apod., je třeba učinit před podáním žádosti o vydání rozhodnutí či jiného opatření ve smyslu stavebního zákona vydaného na uvedenou stavbu.
- Projektová dokumentace bude vyhotovena v souladu s vyhláškou č. 146/2008 Sb., o rozsahu a obsahu projektové dokumentace dopravních staveb, všechny jednotlivé předložené části budou opatřeny razítkem autorizovaného inženýra pro dopravní stavby, včetně obálky/složky projektové dokumentace.
- Upozorňujeme, že ve vyjádření dotčených subjektů, které bude podkladem v rámci správního řízení vedeného silničním správním úřadem/speciálním stavebním úřadem, musí být uvedeno, k čemu se dotčený subjekt vyjadřuje (např. ke zvláštnímu užívání, k uzavírce atd.) včetně uvedení příslušného ustanovení zákona o pozemních komunikacích.
- V případě podání žádosti o vydání výše uvedených povolení v zastoupení stavebníka je třeba doložit plnou moc pro příslušná správní řízení nebo definovat, že se jedná o řízení vedená na úseku silničního hospodářství MÚ Bučovice, odboru dopravy. V plné moci je třeba uvést rozsah zastoupení např. včetně přebírání písemností, vzdání se práva na vyjádření v souladu s ust. § 36 odst. 3 zákona č. 500/2004 Sb., správní řád, ve znění pozdějších předpisů (dále jen „správní řád“) a vzdání se práva na odvolání v souladu s ust. § 81 odst. 2 správního řádu.
- Pokud by došlo ke změně projektové dokumentace je nutné opětovně požádat o vydání nového vyjádření k akci.
- Dotazy k tomuto stanovisku můžete zkontaktovat na úseku silničního hospodářství, budova Městského úřadu Bučovice v úřední dny, tj. pondělí a středa od 8:00 hod. do 17:00, také je možné dohodnout jiný termín mimo úřední dny telefonicky/emailem.
- Příslušné formuláře žádostí najdete na internetových stránkách Městského úřadu Bučovice, odboru dopravy v sekci silničního správního úřadu/speciálního stavebního úřadu. Formuláře žádostí si můžete rovněž vyzvednout osobně na úseku silničního hospodářství a zkontaktovat ve výše uvedených termínech.

- Toto stanovisko nenahrazuje povolení ke stavbě, ani souhlas a není rozhodnutím dle správního řádu, a proto se proti němu nelze odvolat.

Městský úřad Bučovice  
odbor dopravy

(6)

Ing. Jiří Knápek  
vedoucí odboru dopravy

**Obdrží:**

Město Bučovice, Jiráskova č.p. 502, 685 01 Bučovice

ostatní

Městský úřad Bučovice, odbor ŽP a SÚ, oddělení stavebního úřadu, Jiráskova č.p. 502, 685 01 Bučovice






PRÍLOHA č. 4 z Rozhodnutí č. 35/2017 ze dne 31.7.2017

pod č.j.: MVB/obv - 34304/2017 bar

í pošta



KRAJSKÉ ŘEDITELSTVÍ POLICIE JIHOMORAVSKÉHO KRAJE

Územní odbor Vyškov  
Dopravní inspektorát



Č. j. KRPB-287258-3/ČJ-2016-061206-POK

Vyškov 24. ledna 2017

Počet stran: 2

Přílohy: 1/2

dig. přílohy

FLORSTYL s.r.o.  
PANSKÁ 25  
686 04 KUNOVICE

Stanovisko k projektové dokumentaci stavby „OBNOVA LESOPARKU HRADISKO A KALVÁRIE“

K Vaší žádosti doručené dne 06. 12. 2016 a doplněné 20. 01. 2017

Název stavby: OBNOVA LESOPARKU HRADISKO A KALVÁRIE  
Místo stavby: dle dig. přílohy, k. ú. Bučovice  
Investor: Město Bučovice, Jiráskova 502, 685 01 Bučovice  
Stanovisko pro: spojené územní a stavební řízení

Na základě Vámi předložené dokumentace, PČR KŘP Jmk, Územní odbor Vyškov, Dopravní inspektorát, podle ustanovení:

- § 94a z. č. 183/2006 Sb., o územním plánování a stavebním řádu,
- § 16 zákona č. 13/1997 Sb., o pozemních komunikacích, v platném znění,
- § 10 odst. 4 z. č. 13/1997 Sb., o pozemních komunikacích,
- § 1 z. č. 12/1997 Sb., o bezpečnosti a plynulosti provozu na pozemních komunikacích,

vydává **souhlasné** stanovisko s následujícími podmínkami:

- stavba bude v souladu s vyhláškou č. 398/2009 Sb. o obecných technických požadavcích zabezpečující bezbariérové užívání staveb,
- u výřezu č. 3 bude provedena změna vyznačená v dig. příloze,
- je nutné dodržet příslušné normy zejména ČSN 73 6109, ČSN 73 6108.

Toto stanovisko Policie ČR je platné pro objekty vyznačené v dig. přílohách.

Brněnská 7a  
682 01 Vyškov

Tel.: 974 639 253

Fax:

Email: vy.di.podatelna@pcr.cz

ID DS: jydal6g

www.policie.cz

V případě potřeby stanoviska dotčení majetku Policie ČR (např. sítí) žádejte na této adrese:  
Krajské ředitelství policie Jihomoravského kraje, Odbor správy majetku, Oddělení správy  
nemovitého majetku, Kounicova 24, 611 32 Brno.  
Doba platnosti vyjádření končí uplynutím dvou kalendářních roků od jeho vydání.

Zpracoval: por. Ing. Bc. Jaroslav Pokuda  
komisař  
tel.: 974639254

npor. Ing. Tomáš Brunclík  
vedoucí oddělení

**NIP** BEZBARIÉROVÉ PROSTŘEDÍ, o.p.s.  
Havlíčková 4481/44, 586 01 Jihlava  
IČ 27163059, DIČ CZ27163059, www.nipi.cz, nipi@nipi.cz, banka 2400856296/2010

Zřizovatel obecně prospěšné společnosti: Národní institut pro integraci osob s omezenou schopností pohybu a orientace České republiky, o.s.

FLORSTYL s.r.o.

Panská 25  
684 04 Kunovice

Vaše žádost ze dne, značka:  
23.01.2017

Naše značka:  
115170014

Vyřizuje:  
Ing. Jana Vídenková

Brno dne:  
25.01.2017

**Věc: Obnova lesoparku Hradisko a Kalvárie**

**Stanovisko k projektové dokumentaci pro spojené územní a stavební řízení**

Na Vaše vyžádání jsme posoudili uvedenou stavbu z hlediska Stavebního zákona z.č. 183/2006 Sb., ve znění komplexní novely z. č. 350/2012 Sb., a prováděcích vyhlášek a zejména vyhlášky č. 398/2009 Sb., o obecných technických požadavcích zabezpečujících bezbariérové užívání staveb.

Místo stavby: Bučovice, lesopark  
Stavebník: Město Bučovice  
Projektant: FLORSTYL s.r.o.  
Č. zakázky: 1/10/16 Datum: 01/2017

Předmětem předložené dokumentace je obnova lesoparku, umístění odpočinkových prvků – altánů, výstavba spojovacího mostku na Hradisko, obnova lesních cest pro zpřístupnění návštěvníkům lesoparku a provedení úprav zeleně.

Rozsah dokumentace: byla předložena Průvodní zpráva, Souhrnná technická zpráva a výkres č. 15 - napojení dopravních cest.

Bezbariérové řešení stavby bodu B 2.4 STZ:

Vzhledem k faktu, že se jedná o lesopark, není možné všechny cesty provést bezbariérově přístupné. Po zvolení možnosti přístupů bude bezbariérově zpřístupněn altán „Letec“ po nově zbudované pěšině s přístupem přes ocelový mostek.

Z hlediska plnění požadavků vyhlášky č. 398/2009 Sb., lze stavbu posuzovat dle ustanovení § 2 odst. 1 písm. a) - pozemní komunikace a veřejné prostranství a současně dle ust. § 2 odst. 1 písm. b) - občanské vybavení v částech určených pro užívání veřejností.

Základní požadavek plynoucí z vyhlášky 398/2009 Sb., §4, bod 1: Chodníky v sadech i parcích a ostatní pochozí plochy musí umožňovat samostatný, bezpečný, snadný a plynulý pohyb osobám s omezenou schopností pohybu nebo orientace a jejich míjení s ostatními chodci. Požadavky na technické řešení jsou uvedeny v přílohách č. 1 a 2 k této vyhlášce.

K předložené dokumentaci máme následující připomínky:

1. Lavičky musí být umístěny podélně cca 400mm od cesty (detaily viz bod 1.1 přílohy č. 1 a bod 1.2.1 přílohy č. 2 k vyhl. 398/2009 Sb.).
2. Bezbariérová komunikace s možností využití pro pohyb invalidních vozíků musí být pevná a rovná, beze spár větších než 15 mm (detaily viz bod 1.2.1 přílohy č. 1 a 1.1.1-3 přílohy č. 2 k vyhl. 398/2009 Sb.). Dále tato cesta musí být označena symbolem vozíku (§9 čl.2 vyhlášky 398/2009 Sb.).
3. Zábradlí na mostcích musí mít po obou stranách opatření proti sjetí vozíku, respektive vodící prvek pro bílou hůl jako je spodní tyč zábradlí ve výšce 100 až 250 mm nebo sokl s výškou nejméně 100 mm (detaily viz bod 2.0 přílohy č. 3 k vyhl. 398/2009 Sb.).
4. Na začátku (konci) cest musí být umístěn varovný pás (detaily viz bod 1.2.4 přílohy č. 1 k vyhl. 398/2009 Sb.).

Závěr: Předložená projektová dokumentace má předpoklady vyhovět bezbariérovému přístupu za předpokladu úprav dle platné legislativy - viz připomínky. Stavební detaily a vybavení bezbariérovými prvky budou v realizační dokumentaci odpovídat vyhlášce č. 398/2009 Sb., včetně její přílohy a ČSN 73 6110 Projektování místních komunikací (změna z.1 z února 2010).

Proti vydání územního rozhodnutí a stavebního povolení nemáme námitek za předpokladu, že výše uvedené připomínky budou začleněny do jeho podmínek a jejich realizace bude prověřena při závěrečné kontrolní prohlídce stavby.

S pozdravem

**NIPI** BEZBARIÉROVÉ PROSTŘEDÍ, o.p.s.  
 ODBOR SPRÁVY CELOSTÁTNÍ SÍŤE  
 KONZULTAČNÍCH STŘEDIŠEK  
 ODBORNÝ KONZULTANT -115-

*V. Videnková*

**Ing. Jana Videnková, odborný konzultant**  
 Adr. střediska: Malinovského nám. 3, 60200 Bno  
 737256161, jana.videnkova@seznam.cz



ČESKÁ TELEKOMUNIKAČNÍ INFRASTRUKTURA

**VYJÁDŘENÍ O EXISTENCI SÍTĚ ELEKTRONICKÝCH KOMUNIKACÍ  
A VŠEOBECNÉ PODMÍNKY OCHRANY SÍTĚ ELEKTRONICKÝCH KOMUNIKACÍ  
SPOLEČNOSTI Česká telekomunikační infrastruktura a.s.**

vydané podle § 101 zákona č. 127/2005 Sb., o elektronických komunikacích a o změně některých souvisejících zákonů (zákon o elektronických komunikacích), ve znění pozdějších předpisů a § 161 zákona č. 183/2006 Sb., o územním plánování a stavebním řádu (stavební zákon) či dle dalších příslušných právních předpisů

Číslo jednací: 770024/16

Číslo žádosti: 0116 761 437

Důvod vydání *Vyjádření*: Spojené územní a stavební řízeníPlatnost tohoto *Vyjádření* končí dne: 2. 12. 2018.

Žadatel	FLORSTYL, s.r.o., kontaktní osoba: FLORSTYL, s.r.o., Panská 25, Kunovice, 68604	
Stavebník	Město Bučovice, Jiráskova 502, Bučovice, 68501	
Název akce	OBNOVA LESOPARKU HRADISKO A KALVÁRIE	
Zájmové území	Okres	Vyškov
	Obec	Bučovice
	Kat. území / č. parcely	Bučovice

Žadatel shora označenou žádostí určil a vyznačil zájmové území, jakož i stanovil důvod pro vydání *Vyjádření* o existenci sítě elektronických komunikací a Všeobecných podmínek ochrany sítě elektronických komunikací společnosti *Česká telekomunikační infrastruktura a.s.* (dále jen *Vyjádření*).

Na základě určení a vyznačení zájmového území žadatelem a na základě stanovení důvodu pro vydání *Vyjádření* vydává společnost *Česká telekomunikační infrastruktura a.s.* následující *Vyjádření*:

Ve vyznačeném zájmovém území se nachází síť elektronických komunikací  
společnosti *Česká telekomunikační infrastruktura a.s.* (dále jen *SEK*)  
nebo její ochranné pásmo.

Existence a poloha *SEK* je zakreslena v příloženém výřezu/výřezech z účelové mapy *SEK* společnosti *Česká telekomunikační infrastruktura a.s.* Ochranné pásmo *SEK* je v souladu s ustanovením § 102 zákona č. 127/2005 Sb., o elektronických komunikacích a o změně některých souvisejících zákonů stanoveno rozsahem 1,5 m po stranách krajního vedení *SEK* a není v příloženém výřezu/výřezech z účelové mapy *SEK* společnosti *Česká telekomunikační infrastruktura a.s.* vyznačeno (dále jen *Ochranné pásmo*).

(1) *Vyjádření* je platné pouze pro zájmové území určené a vyznačené žadatelem, jakož i pro důvod vydání *Vyjádření* stanovený žadatelem v žádosti.



Číslo jednací: 770024/16

Číslo žádosti: 0116 761 437

*Vyjádření* pozbývá platnosti uplynutím doby platnosti v tomto *Vyjádření* uvedené, změnou rozsahu zájmového území či změnou důvodu vydání *Vyjádření* uvedeného v žádosti, nesplněním povinnosti stavebníka dle bodu (3) tohoto *Vyjádření*, a nebo pokud se žadatel či stavebník bezprostředně před zahájením realizace stavby ve vyznačeném zájmovém území prokazatelně neujistí u společnosti *Česká telekomunikační infrastruktura a.s.* o tom, zda toto *Vyjádření* v době bezprostředně předcházející zahájení realizace stavby ve vyznačeném zájmovém území stále odpovídá skutečnosti, to vše v závislosti na tom, která ze skutečností rozhodná pro pozbytí platnosti tohoto *Vyjádření* nastane nejdříve.

(2) Podmínky ochrany *SEK* jsou stanoveny v tomto *Vyjádření* a ve Všeobecných podmínkách ochrany *SEK* společnosti *Česká telekomunikační infrastruktura a.s.*, které jsou nedílnou součástí tohoto *Vyjádření*. Stavebník, nebo jím pověřená třetí osoba, je povinen řídit se těmito Všeobecnými podmínkami ochrany *SEK* společnosti *Česká telekomunikační infrastruktura a.s.*

(3) Stavebník, nebo jím pověřená třetí osoba, je povinen pouze pro případ, že

a) existence a poloha *SEK*, jež je zakreslena v přiloženém výřezu/výřezech z účelové mapy *SEK* společnosti *Česká telekomunikační infrastruktura a.s.* a nebo

b) toto *Vyjádření*, včetně Všeobecných podmínek ochrany *SEK*

nepředstavuje dostatečnou informaci pro záměr, pro který podal shora označenou žádost nebo pro zpracování projektové dokumentace stavby, která koliduje se *SEK*, nebo zasahuje do Ochranného pásma *SEK*, vyzvat písemně společnost *Česká telekomunikační infrastruktura a.s.* k upřesnění podmínek ochrany *SEK*, a to prostřednictvím zaměstnance společnosti *Česká telekomunikační infrastruktura a.s.* pověřeného ochranou sítě - Pavel Markus, e-mail: pavel.markus@cetin.cz (dále jen POS).

(4) Přeložení *SEK* zajistí její vlastník, společnost *Česká telekomunikační infrastruktura a.s.* Stavebník, který vyvolal překládku *SEK* je dle ustanovení § 104 odst. 17 zákona č. 127/2005 Sb., o elektronických komunikacích a o změně některých souvisejících zákonů povinen uhradit společnosti *Česká telekomunikační infrastruktura a.s.* veškeré náklady na nezbytné úpravy dotčeného úseku *SEK*, a to na úrovni stávajícího technického řešení.

(5) Pro účely přeložení *SEK* dle bodu (3) tohoto *Vyjádření* je stavebník povinen uzavřít se společností *Česká telekomunikační infrastruktura a.s.* Smlouvu o realizaci překládky *SEK*.

(6) Společnost *Česká telekomunikační infrastruktura a.s.* prohlašuje, že žadateli byly pro jím určené a vyznačené zájmové území poskytnuty veškeré, ke dni podání shora označené žádosti, dostupné informace o *SEK*.

(7) Žadateli převzetím tohoto *Vyjádření* vzniká povinnost poskytnuté informace a data užít pouze k účelu, pro který mu byla tato poskytnuta. Žadatel není oprávněn poskytnuté informace a data rozmnožovat, rozšiřovat, pronajímat, půjčovat či jinak užívat bez souhlasu společnosti *Česká telekomunikační infrastruktura a.s.* V případě porušení těchto povinností vznikne žadateli odpovědnost vyplývající z platných právních předpisů, zejména předpisů práva autorského.

V případě dotazů k *Vyjádření* lze kontaktovat společnost *Česká telekomunikační infrastruktura a.s.* na asistenční lince 14 111.


#### Přílohami *Vyjádření* jsou:

- Všeobecné podmínky ochrany *SEK* společnosti *Česká telekomunikační infrastruktura a.s.*
- Situační výkres (obsahuje zájmové území určené a vyznačené žadatelem a výřezy účelové mapy *SEK*)
- Informace k vytyčení *SEK*

Číslo jednací: 770024/16

Číslo žádosti: 0116 761 437

Vyjádření vydala společnost Česká telekomunikační infrastruktura a.s. dne: 2. 12. 2016.



Česká telekomunikační infrastruktura a.s.  
Olšanská 2681/6  
130 00 Praha 3  
DIČ: CZ04084063

96



Příloha č. 4 2 Rozhodnutí č. 35/2014 ze dne 31.4.2014

pod č.j. MUB/050-34304/2014 bav

FLORSTYL s.r.o.  
Panská 25  
68604 Kunovice

naše značka  
5001461032

vyřizuje  
Petr Matyáščík

datum  
17.03.2017

Věc:

**OBNOVA LESOPARKU HRADISKO A KALVÁRIE**

K.ú. - p.č.: Bučovice

Stavebník: Město Bučovice, Jiráskova 502, 68501 Bučovice

Účel stanoviska: Povolení stavby - stavební režim (ÚR+SP)

GasNet, s.r.o., jako provozovatel distribuční soustavy (PDS) a technické infrastruktury, zastoupený GridServices, s.r.o., vydává toto stanovisko:

V zájmovém území se nachází STL plynárenské zařízení v naší správě.  
Požadujeme respektovat průběh a ochranné pásmo plynárenského zařízení.

Plynovod a přípojky s navrtávacími T-kusy (dále jen zařízení) nesmí být uloženy v konstrukci komunikace-zpevněných ploch.

Pokud by zařízení zasahovalo do konstrukce komunikace, požadujeme obsyp pískem (min. 20 cm) nebo jinou úpravu dohodnutou na místě samém.

Křížení a souběh inž. sítí s plynovodním zařízením musí být v souladu s ČSN 73 60 05, tab. 1 a 2.

Budované objekty (např. šachty, vpusti, dopravní značky, sloupy, herní prvky atd.) musí dodržet od stávajícího zařízení světlostřed vzdálenost dle ČSN EN 12 007, TPG 702 04, čl. 14.5 a 14.6 - minimálně 1m, tj. nesmí zasahovat do ochranného pásma zařízení - plynovodu!

Povrch nad plynárenským zařízením požadujeme zhotovit z rozebíratelného materiálu.

Nad plynárenským zařízením nesmí být souběžně umístěny obrubníky nebo jiné zařízení s pevným základem.

Požadujeme dodržet krytí plynovodu v minimální hloubce 1m.

- Pokud při obnově Lesoparku bude zjištěno, že některé plynovody nebo přípojky budou mít vůči nové niveletě krytí menší jak 80 cm, bude nutné provést přeložku těchto plynárenských zařízení tak, aby bylo dosaženo požadovaného krytí. Tyto práce budou provedeny v souladu se zákonem č. 458/2000 Sb. v platném znění jako přeložka plynárenského zařízení na náklady investora.

- Při vysazování stromů a okrasných dřevin požadujeme dodržet od stávajícího plynárenského zařízení vzdálenost minimálně 2 metry na obě strany od osy plynovodu.

V rozsahu této stavby souhlasíme s povolením stavby dle zákona 183/2006 Sb. ve znění pozdějších předpisů. Tento souhlas platí pro územní řízení, řízení o územním souhlasu, veřejnoprávní smlouvy pro umístění stavby, zjednodušené územní řízení, ohlášení, stavební řízení, společné územní a stavební řízení, veřejnoprávní smlouvu o provedení stavby nebo oznámení stavebního záměru s certifikátem autorizovaného inspektora.

V zájmovém území se mohou nacházet plynárenská zařízení jiných vlastníků či správců, případně i dlouhodobě nefunkční/neprovozovaná plynárenská zařízení bez dostupných informací o jejich poloze a vlastnictví.

Plynárenské zařízení a plynovodní přípojky jsou dle ust. § 2925 zákona č. 89/2012 Sb., občanského zákoníku, provozovány jako zařízení zvláště nebezpečné a z tohoto důvodu jsou chráněny ochranným pásmem dle zákona č. 458/2000 Sb. ve znění pozdějších předpisů.

Nedodržení podmínek uvedených v tomto stanovisku zakládá odpovědnost stavebníka za vzniklé škody.

GridServices, s.r.o.

Plynárenská 499/1

Zábrdovice

602 00 Brno

T +420532221111

F +420545578571

E info@gridservices.cz

I www.gridservices.cz

IČ: 27935311

DIČ: CZ27935311

Zapsán do obchodního rejstříku:

Krajský soud v Brně

oddíl C, vložka 57165

26.07.2007

Bankovní spojení:

Ceskoslovenská obchodní banka,

a.s.

Číslo účtu: 17837923

Kód banky: 0300

Rozsah ochranného pásma je stanoven v zákoně 458/2000 Sb. ve znění pozdějších předpisů.

Při realizaci uvedené stavby budou dodrženy podmínky pro provádění stavební činnosti:

- 1) Za stavební činnosti se pro účely tohoto stanoviska považují všechny činnosti prováděné v ochranném pásmu plynárenského zařízení a plynovodních přípojek (tzn. i bezvýkopové technologie a terénní úpravy) a činnosti mimo ochranné pásmo, pokud by takové činnosti mohly ohrozit bezpečnost a spolehlivost plynárenského zařízení a plynovodních přípojek (např. trhačí práce, sesuvy půdy, vibrace, apod.).
- 2) Stavební činnosti je možné realizovat pouze při dodržení podmínek stanovených v tomto stanovisku. Nebudou-li tyto podmínky dodrženy, budou stavební činnosti, považovány dle § 68 zákona č.458/2000 Sb. ve znění pozdějších předpisů za činnost bez našeho předchozího souhlasu. Při každé změně projektu nebo stavby (zejména trasy navrhovaných inženýrských sítí) je nutné požádat o nové stanovisko k této změně.
- 3) Před zahájením stavební činnosti bude provedeno vytyčení trasy a přesné určení uložení plynárenského zařízení a plynovodních přípojek. Vytyčení trasy provede příslušná provozní oblast (formulář a kontakt naleznete na [www.gridservices.cz](http://www.gridservices.cz) nebo NONSTOP zákaznická linka 800 11 33 55). Při žádosti uvede žadatel naši značku (číslo jednací) uvedenou v úvodu tohoto stanoviska. O provedeném vytyčení trasy bude sepsán protokol. Přesné určení uložení plynárenského zařízení a plynovodních přípojek je povinen provést stavebník na svůj náklad. Bez vytyčení trasy a přesného určení uložení plynárenského zařízení a plynovodních přípojek stavebníkem nesmí být vlastní stavební činnosti zahájeny. Vytyčení plynárenského zařízení a plynovodních přípojek považujeme za zahájení stavební činnosti.
- 4) Bude dodržena mj. ČSN 73 6005, TPG 702 04, zákon č.458/2000 Sb. ve znění pozdějších předpisů, případně další předpisy související s uvedenou stavbou.
- 5) Pracovníci provádějící stavební činnosti budou prokazatelně seznámeni s polohou plynárenského zařízení a plynovodních přípojek, rozsahem ochranného pásma a těmito podmínkami.
- 6) Při provádění stavební činnosti, vč. přesného určení uložení plynárenského zařízení je stavebník povinen učinit taková opatření, aby nedošlo k poškození plynárenského zařízení a plynovodních přípojek nebo ovlivnění jejich bezpečnosti a spolehlivosti provozu. Nebude použito nevhodného nářadí, zemina bude těžena pouze ručně bez použití pneumatických, elektrických, bateriových a motorových nářadí.
- 7) Odkryté plynárenské zařízení a plynovodní přípojky budou v průběhu nebo při přerušení stavební činnosti řádně zabezpečeny proti jejich poškození.
- 8) V případě použití bezvýkopových technologií (např. protlaku) bude před zahájením stavební činnosti provedeno úplné obnažení plynárenského zařízení a plynovodních přípojek v místě křížení a na náklady stavebníka. V případě, že nebude tato podmínka dodržena, nesmí být použita bezvýkopová technologie.
- 9) Stavebník je povinen neprodleně oznámit každé i sebemenší poškození plynárenského zařízení nebo plynovodních přípojek (vč. izolace, signalizačního vodiče, výstražné fólie atd.) na telefon 1239.
- 10) Před provedením zásypu výkopu bude provedena kontrola dodržení podmínek stanovených pro stavební činnosti, kontrola plynárenského zařízení a plynovodních přípojek. Kontrolu provede příslušná provozní oblast (formulář a kontakt naleznete na [www.gridservices.cz](http://www.gridservices.cz) nebo NONSTOP zákaznická linka 800 11 33 55). Při žádosti uvede žadatel naši značku (číslo jednací) uvedenou v úvodu tohoto stanoviska. Povinnost kontroly se vztahuje i na plynárenské zařízení, které nebylo odhaleno. O provedené kontrole bude sepsán protokol. Bez provedené kontroly nesmí být plynárenské zařízení a plynovodní přípojky zasypány. V případě, že nebudou dodrženy výše uvedené podmínky, je stavebník povinen na základě výzvy provozovatele plynárenského zařízení a plynovodních přípojek, nebo jeho zástupce doložit průkaznou dokumentaci o nepoškození plynárenského zařízení a plynovodních přípojek během výstavby nebo provést na své náklady kontrolní sondy v místě styku stavby s plynárenským zařízením a plynovodními přípojkami.
- 11) Plynárenské zařízení a plynovodní přípojky budou před zásypem výkopu řádně podsypány a obsypány těžkým pískem, bude provedeno zhutnění a bude osazena výstražná fólie žluté barvy, vše v souladu s ČSN EN 12007-1-4, TPG 702 01, TPG 702 04.
- 12) Neprodleně po skončení stavební činnosti budou řádně osazeny všechny poklopy a nadzemní prvky plynárenského zařízení a plynovodních přípojek.
- 13) Poklopy uzávěrů a ostatních armatur na plynárenském zařízení a plynovodních přípojkách, vč. hlavních uzávěrů plynu (HUP) na odběrném plynovém zařízení udržovat stále přístupné a funkční po celou dobu trvání stavební činnosti.



14) Případné zřizování staveniště, skladování materiálů, stavebních strojů apod. bude realizováno mimo ochranné pásmo plynárenského zařízení a plynovodních přípojek (není-li ve stanovisku uvedeno jinak).

15) Bude zachována hloubka uložení plynárenského zařízení a plynovodních přípojek (není-li ve stanovisku uvedeno jinak).

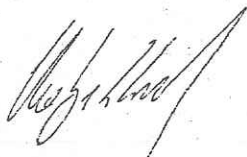
16) Při použití nákladních vozidel, stavebních strojů a mechanismů zabezpečit případný přejezd přes plynárenské zařízení a plynovodní přípojky uložení panelů v místě přejezdu plynárenského zařízení.

Platí pouze pro území vyznačené v příloze tohoto stanoviska a to 24 měsíců ode dne jeho vydání.

V případě dotčení pozemku v majetku společnosti GasNet, s.r.o. je třeba dále projednat smluvní vztah k tomuto pozemku. Kontakt na projednání naleznete na adrese [www.gasnet.cz/cs/kontaktni-system/](http://www.gasnet.cz/cs/kontaktni-system/), činnost "Smluvní vztahy - pozemky a budovy plynárenských zařízení", případně na NONSTOP zákaznické lince 800 11 33 55.

Za správnost a úplnost dokumentace předložené s žádostí včetně jejího souladu s platnými předpisy plně zodpovídá její zpracovatel. Stanovisko nenahrazuje případná další stanoviska k jiným částem stavby.

V případě další korespondence nebo jednání (např. změna stavby) uvádějte naši značku - 5001461032 a datum tohoto stanoviska. Kontakty jsou k dispozici na [www.gridservices.cz](http://www.gridservices.cz) nebo NONSTOP zákaznická linka 800 11 33 55.



GasNet, s.r.o.  
zastoupená společností GridServices, s.r.o., IČ 279 35 311  
Petr Matyáščík  
technik externích požadavků  
odbor zpracování externích požadavků  
+420532228414  
[petr.matyastik@innogy.com](mailto:petr.matyastik@innogy.com)

Přílohy: Orientační zakres plynárenského zařízení, Detailní zakres plynárenského zařízení, Ověřená příloha žadatele





Vodovody a kanalizace Vyškov, a.s.  
Brněnská 410/13, 682 01 Vyškov  
Zapsaná v OR KS v Brně, odd. B, vl. 1170  
IČO: 49454587, DIČ: CZ49454587

PRILoha č. 8 z rozhodnutí č. 35/2017 ze dne 31.4.2017

pod č.j.: MUB/05V - 34304/2017 bar

Město Bučovice

Jiráskova 502  
685 01 Bučovice

Váš dopis zn./ze dne:

Naše značka:

2017-00096/20170074/TÚ/so

Vyřizuje:

Karel Soldán

k.soldan@vakvyskov.cz

Vyškov dne:

11. 1. 2017

**Věc:** Vyjádření k PD (stupeň – společné územní rozhodnutí a stavební povolení) na akci „Obnova lesoparku Hradisko a Kalvárie, k.ú. Bučovice“

Předložená projektová dokumentace pro společné územní rozhodnutí a stavební povolení na akci „Obnova lesoparku Hradisko a Kalvárie, k.ú. Bučovice“ řeší předpokládanou realizaci obnovy lesoparku, umístění odpočinkových prvků – altánů, výstavbu spojovacího mostku na Hradisko, obnovu lesních cest a provedení úprav zeleně v k.ú. Bučovice.

Stavba je členěna na stavební objekty:

#### Hradisko

- SO 01 – komunikace od škol
- SO 02 – mostek Hradisko
- SO 03 – Čertův mostek
- SO 04 – altán „Letec“
- SO 05 – přírodní amfiteátr
- SO 06 – vegetační úpravy
- SO 07 – úpravy povrchů „nezpevněné chodníčky, okolí studny, schody“
- SO 08 – mobiliář
- SO 09 – zřízení odběrného místa NN – není součástí řeší vlastník E.ON

#### Kalvárie

- SO 01 – přístupová komunikace
- SO 02 – altán „Letýšek“
- SO 03 – altán SV
- SO 04 – altán „Parasol“
- SO 05 – vegetační úpravy
- SO 06 – úpravy povrchů „nezpevněné chodníčky“
- SO 07 – mobiliář
- SO 08 – obnova rozvodů a sloupů VO

**S realizací stavby souhlasíme.**

Ke stavbě sdělujeme následující:

1. Z hlediska dotčení vodních zdrojů a ochranných pásem vodních zdrojů (dále jen OPVZ) ve správě či provozování společnosti VaK Vyškov, a.s. je realizace stavby možná. Lokalita stavby není situována v blízkosti vodního zdroje a v OPVZ, které jsou k dnešnímu dni ve správě či provozování společnosti VaK Vyškov, a.s.

2. Z hlediska dotčení stávajících zařízení v majetku či provozování společnosti VaK Vyškov, a.s. a jejich ochranného pásma je realizace stavby možná.

Sdělujeme, že:

- a) vodovod a kanalizace pro veřejnou potřebu ve městě Bučovice v lokalitě stavby je k dnešnímu dni v majetku a provozování společnosti VaK Vyškov, a.s..
- b) v prostoru stavby a to zejména:
  - v těsném souběhu s komunikací od škol prochází stávající kanalizace pro veřejnou potřebu v majetku a provozování společnosti VaK Vyškov, a.s. S kanalizačním řadem a objekty na kanalizačním řadu je spojeno ochranné pásmo. S ohledem na profil a hloubku uložení kanalizačního řadu je ochranné pásmo stanoveno v rozsahu min. 3,5 m na každou stranu od vnějšího líce potrubí a objektů kanalizačního řadu.
  - přes pozemky parc.č. 1569/2 a 1570/62 v prostoru stavby při ul. Školní prochází stávající vodovod pro veřejnou potřebu v majetku a provozování společnosti VaK Vyškov, a.s. S vodovodním řadem a objekty na vodovodním řadu je spojeno ochranné pásmo. Ochranné pásmo vodovodního řadu je stanoveno v rozsahu min. 1,5 m na každou stranu od vnějšího líce vodovodního potrubí.
- c) na ochranná pásma se vztahují omezení a povinnosti ve smyslu §23 zákona 274/2001 Sb. „Zákon o vodovodech a kanalizacích“ v platném znění. V ochranném pásmu vodovodního a kanalizačního řadu nelze provádět zemní práce, stavby, umísťovat konstrukce nebo jiná podobná zařízení či provádět činnosti, které omezují přístup k vodovodnímu a kanalizačnímu řadu, nebo které by mohly ohrozit jejich technický stav nebo plynulé provozování, vysazovat trvalé porosty, provádět skládky jakéhokoliv odpadu, provádět terénní úpravy, atd. bez povolení majitele a provozovatele předmětného zařízení.
- d) budou prováděny výkopové a stavební práce v blízkosti a nad vodovodními a kanalizačními řady, objekty na vodovodních a kanalizačních řadech a v ochranném pásmu vodovodních a kanalizačních řadů v majetku a provozování společnosti VaK Vyškov, a.s.
- e) budou dotčeny povrchové znaky na zařízeních v majetku a provozování společnosti VaK Vyškov, a.s.

3. S realizací stavby souhlasíme s tím, že:

- a) musí být zachováno minimální krytí potrubí vodovodu pro veřejnou potřebu, tj. min. 1,2 m nad horním lícem vodovodního potrubí pod upraveným terénem.
- b) při umísťování objektů nesouvisejících s vodovodem a kanalizací pro veřejnou potřebu v majetku a provozování společnosti VaK Vyškov, a.s. požadujeme v plné míře respektovat ochranné pásmo těchto zařízení.
- c) při výsadbě stromů či keřů požadujeme v plné míře respektovat ochranná pásma zařízení v majetku či provozování společnosti VaK Vyškov, a.s.
- d) při dotčení povrchových znaků na vodovodu a kanalizaci pro veřejnou potřebu, provést pozdvížení či snížení dotčených povrchových znaků včetně úpravy vstupních otvorů do revizních šachet na kanalizaci pro veřejnou potřebu na novou niveletu terénu a to ve spolupráci s příslušným provozním střediskem společnosti VaK Vyškov, a.s. (stř. 03 – ČOV Slavkov u Brna, p. Lifka, tel.: 544221809, email: [lifka@vakvyskov.cz](mailto:lifka@vakvyskov.cz)). Náklady hradí investor stavby. O úpravě osázení dotčených povrchových znaků, úpravě vstupů do revizních šachet a jejich převzetí po dokončení stavby bude pracovníkem provozního střediska společnosti VaK Vyškov, a.s. (stř. 03) proveden zápis do stavebního deníku.
- e) poklopy uzávěrů a ostatních armatur na vodárenském zařízení, vč. hlavních uzávěrů vody na odběrném vodovodním zařízení udržovat stále přístupné a funkční po celou dobu trvání stavební činnosti

4. Investor, příp. dodavatel stavby přizve zástupce provozního střediska společnosti VaK Vyškov, a.s. (stř. 03 – ČOV Slavkov u Brna, p. Lifka, tel.: 544221809, email: [lifka@vakvyskov.cz](mailto:lifka@vakvyskov.cz)) ke kontrole:


- a) dodržování ochranného pásma vodovodu a kanalizace pro veřejnou potřebu v rámci umísťování objektů a výsadbě stromů a keřů.
- b) provádění úprav na objektech na vodovodu a kanalizaci pro veřejnou potřebu

O kontrolách budou pracovníkem provozního střediska společnosti VaK Vyškov, a.s. (stř. 03) prováděny zápisy do stavebního deníku.

5. Zákres inž. sítí v majetku či provozování společnosti VaK Vyškov, a.s. není v předložené dokumentaci proveden. Z tohoto důvodu je **nutno min. 7 dní před** zahájením výkopových a stavebních prací objednat u společnosti VaK Vyškov, a.s.:
  - a) vytyčení vodovodního a kanalizačního řadu (stř. 03 – Slavkov u Brna, p. Lífka, tel.: 544221809, email: [lifka@vakvyskov.cz](mailto:lifka@vakvyskov.cz)) včetně povrchových znaků a ochranného pásma těchto zařízení.
6. Toto vyjádření slouží po účely společného územního rozhodnutí a stavebního povolení vydaného příslušným stavebním úřadem.

**Platnost tohoto vyjádření je jeden rok od data vydání.**

S pozdravem



VODOVODY A KANALIZACE  
VYŠKOV, a.s. ①  
682 01 Vyškov, Brněnské 410/13  
Ing. Oldřich Novoměstský  
vedoucí technického úseku





Příloha č. 9 z Rozhodnutí č. 35/2014 ze dne 31.4.2014

pod č.j.: MUB/obv - 34304/2014 bar



INTERNET, TELEFON, KABELOVÁ TELEVIZE

## VYJÁDRĚNÍ O EXISTENCI SÍTĚ ELEKTRONICKÝCH KOMUNIKACÍ

společnosti VIVO CONNECTION spol. s r.o., Nádražní 7, Štápanice 664 51  
vydané podle § 101 zákona č. 127/2005 sb. o elektronických komunikacích

důvod vyjádření:	spojené územní a stavební řízení
platnost vyjádření:	končí dne 2.12.2017
vyjádření vystavil:	Michal Morda, jednatel společnosti
datum vystavení:	28.12.2016
číslo jednací:	1338/Br/2016
žadatel:	FLORSTYL, s.r.o., Obdržálek Miroslav, Ing., Panská 25, 684 04, Kunovice
název akce:	<b>OBNOVA LESOPARKU HRADISKO A KALVÁRIE</b>
investor:	Město Bučovice, Válek Radovan, MUDr., Jiráskova 502, 68501, Bučovice
zájmové území:	Bučovice
katastrální území:	Bučovice

Na vaši žádost odeslanou 2.12.2016 Vám sdělujeme, že v zájmovém území dle předložené situace

### dojde ke střetu

s telekomunikačním zařízením (dále jen „TZ“) naší společnosti. Společnost VIVO CONNECTION spol. s r.o. jako majitel TZ nemá námitek proti výše uvedené stavbě za dodržení následujících podmínek:

- trasa TZ bude před započítáním prací vytyčena. Pro požadavek vytyčení sítě zašlete objednávku na [dokumentace@vivo.cz](mailto:dokumentace@vivo.cz)
- před započítáním prací v ochranném pásmu TZ budou pracovníci prokazatelně seznámeni s polohou TZ
- jakékoliv změny v projektové dokumentaci je nutno předem s naší společností projednat a předložit k odsouhlasení
- v případě použití bezvýkopových technologií v ochranném pásmu TZ bude obnažena část TZ, která se nachází v místě křížení
- skladování materiálů v ochranném pásmu TZ není povoleno
- hloubka uložení a stupeň krytí TZ zůstane zachován

VIVO CONNECTION spol. s r.o.  
Nádražní 1178/7, Štápanice  
DIČ: CZ26900696

.....  
Michal Morda, jednatel společnosti



**e-on**

E.ON Servisní, s.r.o., F. A. Gerstnera 2151/6, 370 49 České Budějovice

FLORSTYL, s.r.o.  
Ing. Miroslav Obdržálek  
Panská 25  
68604 Kunovice

**E.ON Servisní, s.r.o.**  
RCDS Prostějov  
Poděbradovo nám. 1588/2  
Prostějov  
www.eon.cz

Luboš Kučera  
T +420-54514-5046  
lubos.kucera@eon.cz

Naše značka  
L14369-16152829

Prostějov, 05.12.2016

**Vyjádření o existenci zařízení distribuční soustavy (elektrická síť)  
ve vlastnictví E.ON Distribuce, a.s. a podmínkách práce v jeho blízkosti.**

Investor stavby: Město Bučovice  
Název stavby: Bučovice - OBNOVA LESOPARKU HRADSKO A  
KALVÁRIE  
Místo stavby: KÚ Bučovice - par.č. 1537/1; 1538; 1535/1.....dle  
žadatelem vyznačené zájmové území

Toto vyjádření slouží pro informaci o stávajícím elektrickém zařízení distribuční soustavy vlastněném a provozovaném společností E.ON Distribuce, a.s. (dále jen ECD) a je vyjádřením k územnímu a stavebnímu řízení.

Vyjádření nenahrazuje a neuvádí přípojovací podmínky. V případě, že požadujete připojení nového odběrného místa, resp. zvýšení rezervovaného příkonu a doposud jste nepodali žádost, obraťte se na zákaznickou linku 800 77 33 22.

Upozorňujeme, že účastníkem územního a stavebního řízení zůstává provozovatel distribuční soustavy ECD, kterého v uvedených řízeních na základě zmocnění zastupuje společnost E.ON Česká republika, s.r.o. (dále jen ECZR).

V zájmovém území výše uvedené stavby se nachází:

Podzemní vedení VN. Nadzemní vedení VN  
Distribuční trafostanice VN/NN  
Podzemní vedení NN. Nadzemní vedení NN

Ke stavbě a činnosti v ochranných pásmech (dále jen OP) nadzemního vedení VN, VVN, podzemního vedení nebo elektrických stanic je investor povinen zajistit si písemný souhlas ve smyslu § 46 odst. 11 zákona č. 458/2000 Sb., o podmínkách podnikání a výkonu státní správy

Sídlo společnosti:  
F.A. Gerstnera 2151/6  
370 49 České Budějovice  
Společnost je zapsána  
v Obchodním rejstříku  
vedeném Krajským soudem  
v Českých Budějovicích,  
oddíl C, vložka 15066  
IČ: 257 33 591  
DIČ: CZ25733591

v energetických odvětvích, v platném znění.

Souhlas se stavbou a činností v OP zařízení distribuční soustavy uděluje ECZR jako zástupce ECD RS, Tomáš Hanák, tel.: 54514-5016, email: [tomas.hanak@eon.cz](mailto:tomas.hanak@eon.cz) na základě žádosti investora stavby.

S podáním žádosti předložíte k vyjádření projektovou dokumentaci stavby s podrobným zákresem a okótováním umístění stavby v OP.

Podklady pro žádost musí obsahovat následující údaje:

- celé jméno právnické nebo fyzické osoby, která žádá o výjimku
- jméno a celá adresa investora stavby, IČO
- místo zásahu do pásma
- okres, katastrální území, parcelní číslo, druh zařízení
- nový způsob zajištění ochrany rozvodného zařízení
- kopii vyjádření o existenci zařízení včetně zakreslení sítí.

Při provádění zemních nebo jiných prací, které mohou ohrozit předmětné distribuční a sdělovací zařízení, jste povinni dle zákona č. 309/2006 Sb., a nařízení vlády č. 591/2006 Sb., učinit veškerá opatření, aby nedošlo ke škodám na rozvodném zařízení, na majetku nebo na zdraví osob elektrickým proudem, zejména tím, že bude zajištěno:

1. Objednání přesného vytyčení distribuční sítě (trasy kabelu) v terénu a to nejméně 14 dnů před zahájením prací v blízkosti podzemního kabelového vedení. V případě, že nebude možné trasu kabelu bezpečně určit pomocí vytyčovacího zařízení, je investor zemních prací povinen provést v nezbytném rozsahu ruční odkrytí kabelu na určených místech podle pokynů zaměstnanců ECZR pro jednoznačné stanovení jeho polohy. **Vytyčení kabelů VN, NN zajistí Roman Bugár, tel.: 54514-3691, email: [roman.bugar@eon.cz](mailto:roman.bugar@eon.cz).**
2. Výkopové práce v blízkosti nadzemního vedení NN provádět tak, aby nedošlo k narušení stability podpěrných bodů a uzemňovací soustavy, nebo nebyl jinak ohrožen provoz el. zařízení a bezpečnost osob. Dále požadujeme dodržovat platná ustanovení norem ČSN EN 50 110-1 a PNE 33 3302, zvláště pak minimální dovolené vzdálenosti od vedení:

Vybrané vzdálenosti/provedení vodičů	Holé vodiče	Izolované vodiče
<b>Nad budovami</b>		
Nad neschůdnými částmi (sklon > 15°), vzdorující ohni	0,5 m	0,3 m
Nad schůdnými částmi (sklon ≤ 15°), vzdorující ohni	4 m	3 m
<b>Na budovách</b>		
K budovám a jejich částem nebo vybavením	0,2 m	0,1 m
<b>Kolem zedních oken</b>		
Před oknem (požadavek E.ON nerealizovat)	2 m	1 m
Nad oknem	0,2 m	0,2 m
Vedle okna	0,5 m	0,5 m









E.ON Česká republika, s.r.o., F. A. Gerstnera 2151/6, 370 01 České Budějovice

FLORSTYL, s.r.o.  
Ing. Miroslav Obdržálek  
Panská 25  
68604 Kunovice

**E.ON Česká republika, s.r.o.**  
Regionální správa Prostějov  
Poděbradovo nám. 2  
797 27 Prostějov  
www.eon.cz

Tomáš Hanák  
T +420-54514-5016  
tomas.hanak@eon.cz

Naše značka  
T13819-16176567

Prostějov, 19.04.2017

**Souhlas se stavbou a činností v ochranném pásmu zařízení distribuční soustavy (elektrická síť) ve vlastnictví E.ON Distribuce, a.s.**

Toto vyjádření vydává společnost E.ON Česká republika, s.r.o. (dále jen ECZR) jednající jako zástupce společnosti E.ON Distribuce, a.s. (dále jen ECD).

ECZR byla předložena žádost o vyjádření ke stavbě a činnosti v ochranném pásmu (dále jen OP):

Podzemní vedení VN  
Nadzemní vedení VN  
Distribuční trafostanice VN/NN  
Podzemní vedení NN  
Nadzemní vedení NN

Jedná se o akci: „Bučovice - OBNOVA LESOPARKU HRADISKO A KALVÁRIE“. K zásahům do OP dochází v místě stavby, katastrální území, Bučovice - par.č. 1537/1; 1538; 1535/1.....dle předložené situace.

ECZR jako zástupce ECD souhlasí s provedením výše uvedené akce v OP zařízení distribuční soustavy při splnění těchto podmínek:

- 1) V OP elektrické stanice, nadzemního a podzemního vedení budou při realizaci uděleného souhlasu přiměřeně dodrženy podmínky dle § 46 odst. 8 zákona č. 458/2000 Sb., v platném znění, kde se konstatuje, že v OP těchto rozvodných zařízení je zakázáno pod písmeny:**
  - c) provádět činnosti, které by mohly ohrozit spolehlivost a bezpečnost provozu těchto zařízení nebo ohrozit život, zdraví či majetek osob**

Sídlo společnosti:  
F.A. Gerstnera 2151/6  
České Budějovice 7  
370 01 České Budějovice  
Společnost je zapsána  
v Obchodním rejstříku  
vedeném Krajským soudem  
v Českých Budějovicích,  
oddíl C, vložka 15066  
IČ: 257 33 591  
DIČ: 25733591

- d) provádět činnosti, které by znemožňovaly nebo podstatně znesnadňovaly přístup k těmto zařízením.
- 2) **Zakreslení trasy nadzemního i podzemního vedení vyskytujícího se v zájmovém území do všech vyhotovení prováděcí dokumentace a jeho vyznačení dobře viditelným způsobem přímo v terénu.** Jedná se zejména o místa křížení či souběhu trasy vedení s trasou pohybu mechanizace, s trasou vedení výkopů a podobně tak, aby pracující na staveništi byli o hranicích ochranného pásma trvale informováni.
  - 3) **Objednání přesného vytýčení distribuční sítě (trasy kabelu) v terénu a to nejméně 14 dnů před zahájením prací v blízkosti podzemního kabelového vedení.** V případě, že nebude možné trasu kabelu bezpečně určit pomocí vytyčovacího zařízení, je investor zemních prací povinen provést v nezbytném rozsahu ruční odkrytí kabelu na určených místech podle pokynů zaměstnanců ECZR pro jednoznačné stanovení jeho polohy. **Vytýčení kabelů VN, NN zajistí Roman Bugár, tel.: 54514-3691, email: roman.bugar@eon.cz.**
  - 4) **Provádění zemních prací v ochranném pásmu kabelu výhradně klasickým ručním nářadím bez použití jakýchkoli mechanismů s nejvyšší opatrností, nebude-li provozovatelem zařízení stanoveno jinak.**
  - 5) **Vhodné zabezpečení obnaženého kabelu (podložení, vyvěšení, ...), aby nedošlo k jeho poškození poruchou nebo nepovolanou osobou a označení výstražnými tabulkami, bude provedeno podle pokynů pracovníka ECZR. Další podmínky pro zabezpečení našeho zařízení si vyhrazujeme při vytýčení nebo po jeho odkrytí.**
  - 6) **Vyřešení způsobu provedení souběhů a křížení výše zmíněné akce s rozvodným zařízením musí odpovídat příslušným ČSN.**
  - 7) **Přizvání zástupce ECZR ke kontrole křížovatek a souběhů před záhozem výkopu. O kontrole bude proveden zápis do montážního nebo stavebního deníku. Při nedodržení této podmínky, budou poruchy vzniklé na zařízení odstraňovány na náklady investora stavby.**
  - 8) **Po dokončení musí stavba z pohledu ochrany před provozními a poruchovými vlivy distribuční soustavy odpovídat příslušným normám, zejména PNE 33 3301, PNE 33 3302, PNE 34 1050, ČSN EN 50 341-1, PNE 33 0000-1, ČSN EN 50 522, ČSN EN 61 936-1.**
  - 9) **Po dokončení stavby a činnosti připomínáme, že v OP zařízení je dále zakázáno:**
    - a) **zřizovat bez souhlasu vlastníka těchto zařízení stavby či umisťovat konstrukce a jiná podobná zařízení, jakož i uskladňovat hořlavé a výbušné látky**
    - b) **provádět bez souhlasu jeho vlastníka zemní práce**
    - c) **u nadzemního vedení nechávat růst porosty nad výšku 3 m**

**d) u podzemního vedení vysazovat trvalé porosty a přejíždět vedení mechanismy o celkové hmotnosti nad 6t.**

- 10) V projektové dokumentaci a při stavbě budou respektovány podmínky uvedené ve vyjádření o existenci zařízení distribuční soustavy ve vlastnictví a provozování ECD a podmínkách práce v jeho blízkosti ze dne 05.12.2016.
- 11) Veškerá stavební činnost v OP elektrické stanice VN/NN, nadzemního vedení VN, podzemního vedení VN a NN, bude před jejím zahájením konzultována s příslušnou Regionální správou (dále jen RS), která stanoví bezpečnostní opatření pro práce v OP příslušného rozvodného zařízení dle platné ČSN EN 50 110-1.
- 12) **Veškeré práce s mechanizací, jejichž části se za provozu mohou přiblížit k vodičům v OP nadzemního vedení 22 kV a výkopové práce v OP podzemního vedení 22 kV, je nutno provádět za beznapěťového stavu vedení a vypnutí požadujeme objednat nejméně 25 kalendářních dnů předem.**

**Kontakty správců zařízení:**

VN+NN

**Regionální správa, Tomáš Hanák,  
tel.: 54514-5016,  
email: tomas.hanak@eon.cz**

**V případě nedodržení vzdáleností a podmínek dle norem a platných právních předpisů, nesouhlasíme po ukončení stavby s její kolaudací.**

S přátelským pozdravem

E.ON Česká republika, s.r.o.

E.ON Česká republika, s.r.o.  
Regionální správa  
Prostějov





OVĚŘOVACÍ DOLOŽKA PRO VIDIMACI

Podle ověřovací knihy č. I Městského úřadu BUČOVICE

poř. č. vidimace 713/2017

tento úplný/a\* - ~~části~~ /a\* - opis\*/ kopie\*,

obsahující 39 stran

souhlasí doslovně s předloženou listinou,

z níž byl/a pořízen/a, a tato listina je

prvopisem\*

~~ověřenou vidimovanou listinou\*~~

~~listinou, která je výstupem z autorizované konverze dokumentů\*~~

~~episem nebo kopií pořízenou ze spisu\*~~

~~stejnopisem písemného vyhotovení rozhodnutí nebo výroku rozhodnutí\*,~~

obsahujícím 39 stran.

Listina, z níž je vidimovaná listina pořízena, neobsahuje viditelný zajišťovací prvek, jenž je součástí obsahu právního významu této listiny.

V Bučovicích dne 20.11.2017

Dagmar Supuková

Jméno/a a příjmení ověřující osoby, která vidimaci provedla

Otisk úředního razítka a podpis ověřující osoby

