

Městský úřad Bučovice

Odbor dopravy

Jiráskova 502, 685 01 Bučovice



Tel.: 517 324 436
Email: knapek@bucovice.cz

IČO: 00291676

Toto rozhodnutí nabylo právní moci dne 20.9.2017

dne 20.9.2017

Městský úřad Bučovice

dne 20.11.2017 podpis:
(4)

Vyřizuje: Ing. Jiří Knápek
Naše zn./ČJ: MUB/OD-35867/2017 kna
Spisová značka: OD/11674/2017/kna
Datum: 21.8.2017

Obdrží: dle rozdělovníku

ROZHODNUTÍ STAVEBNÍ POVOLENÍ

Městský úřad Bučovice, odbor dopravy, úsek silničního hospodářství pověřený výkonem působnosti speciálního stavebního úřadu podle ust. § 40 odst. 4 písm. a) zákona č. 13/1997 Sb., o pozemních komunikacích, ve znění pozdějších předpisů (dále jen „zákon o pozemních komunikacích“) ve věcech silnic II. a III. třídy a veřejně přístupných účelových komunikací s výjimkou věcí, o kterých rozhoduje Ministerstvo dopravy nebo krajský úřad, a působnosti speciálního stavebního úřadu ve věcech místních komunikací, v souladu s ust. § 16 odst. 1 zákona o pozemních komunikacích, a ust. § 15 odst. 1 písm. c) zákona č. 183/2006 Sb., o územním plánování a stavebním řádu, ve znění pozdějších předpisů (dále jen „stavební zákon“), obdržel dne 9.6.2017 žádost o vydání stavebního povolení, kterou podalo

Město Bučovice, IČO 00291676, Jiráskova č.p. 502, 685 01 Bučovice

(dále jen „stavebník“). Uvedeným dnem bylo zahájeno stavební řízení ve věci vydání stavebního povolení podle ust. § 115 stavebního zákona na stavební objekty „SO 01 Přístupová komunikace, napojení u hřbitova“, „SO 01 Přístupová komunikace, napojení na ul. Školní“, „SO 01 Komunikace od škol, lesní cesta z ul. Studentská ke škole“, které jsou součástí stavby „Obnova Lesoparku Hradisko a Kalvárie“.

I. Speciální stavební úřad po přezkoumání žádosti o stavební povolení podle ust. § 108 až 114 stavebního zákona a ust. § 16 zákona o pozemních komunikacích

vydává

podle ust. § 115 stavebního zákona v souladu s ust. § 18c vyhlášky č. 503/2006 Sb., o podrobnější úpravě územního rozhodování, územního opatření a stavebního řádu, ve znění pozdějších předpisů

stavební povolení
na stavební objekty:

„SO 01 Přístupová komunikace, napojení u hřbitova“,
„SO 01 Přístupová komunikace, napojení na ul. Školní“,
„SO 01 Komunikace od škol, lesní cesta z ul. Studentská ke škole“,

(dále jen „stavba“) na pozemcích KN parc. č. 1535/1, 1531; 1571/33, 1569/2, 1569/1, 1570/62; 1561, 1560, 1562, 1536, 1537/1, 1326, 1450/8, 1450/1 v katastrálním území Bučovice. Toto povolení se vztahuje na schválenou projektovou dokumentaci stavby.

Základní údaje stavby

projektová dokumentace:

- byla zpracovaná společností Florstyl, s.r.o., vypracoval Ing. V. Šenekl, kontroloval Ing. M. Obdržálek, odpovědný projektant Ing. Karel Kuchař, stupeň DSP

soulad s územně plánovací dokumentací:

- územní rozhodnutí vydal MÚ Bučovice, odbor životního prostředí a stavebního úřadu, oddělení stavebního úřadu ze dne 24.4.2017 pod č.j. MUB/OSÚ-20627/2017 bar

- k záměru stavby byl vydán MÚ Bučovice, odborem ŽP a SÚ, oddělením stavebního úřadu
 - souhlas MÚ Bučovice, odboru ŽP a SÚ, oddělení stavebního úřadu, ze dne 13.6.2017 vydaný pod č.j. MUB/OSÚ-27078/2017 bar
 - vyjádření MÚ Bučovice, odboru ŽP a SÚ, oddělení stavebního úřadu, ze dne 13.6.2017 vydané pod č.j. MUB/OSÚ-27102/2017 bar

zhotovitel: není znám, dle výběrového řízení,
předpokládaný termín zahájení stavby: září 2017,
předpokládaný termín dokončení stavby: září 2019,
budoucí vlastník a správce stavby: Město Bučovice

Stručná charakteristika stavby

„SO 01 Přístupová komunikace, napojení u hřbitova“,

V jižní části u hřbitova podél západní zdi bude provedena rekonstrukce stávající přístupové komunikace. Komunikace je napojena na stávající sjezd na parkoviště. Od km 0,00 do km 0,35 se jedná o lesní cestu s max. sklonem 12%, dále do km 0,061 11 se jedná o lesní cestu se sklonem 17,48%. Jedná se o rekonstrukci stav. lesní cesty s podélným sklonem větším než 12%, což ČSN pro rekonstrukce připouští. Zbylá část řeší propojení lesní cesty s lesní pěšinou. Komunikace je do km 0,061 11 š. 3,5 m dále v dl. 12 m dochází ke zúžení na 2,0 m, které pokračuje až do km 0,098 32. Odtud je šířka plynule napojena na stav. lesní pěšinu. Lesní cesta je navržena za účelem zajištění přístupu techniky k údržbě části Kalvárie s napojením na parkoviště u hřbitova vedle ul. Vyškovská - č. 431 Bučovice - Vyškov. Úsek do km 12,12 je proveden s povrchem z bet. dlažby tl. 100 mm s křemičitým vsypem, dále bude povrch cesty proveden s nestmeleným povrchem. Součástí je i lesní stezka. Stezka navazuje na lesní cestu v km 0,003 1. Vede mezi hřbitovní zdi a lesní cestou. Šířka stezky je 2,0 m, je lemována dvojřádkem z žulové kostky (lze nahradit KO 8/20). Příčný sklon je 3%, odvodnění zemní pláň je do terénu. Odvodnění stezky je povrchovým sakem do terénu.

„SO 01 Komunikace od škol, lesní cesta z ul. Studentská ke škole“,

Stávající lesní cesta z žulových kostek bude kopírovat stávající trasu. Lesní cesta je základní š. 3,0 m, je lemována dvojřádkem z ŽK 10/12 uloženého do lože z betonu. Odvodnění komunikace je řešeno podélným a příčným sklonem do bet. rigolu, který je lokálně vyústěn do terénu pomocí propustku DN 600. Na vtoku bude proveden vtokový objekt lapač splavenin shora opatřený roštem, na výusti bude výtok zpevněn kamenným záhozem zabraňujícím vymílání terénu. Komunikace je tvořena podél okrajů pásem z kamenné dlažby (předpokládá se využití stávající rozebrané dlažby, příp. doplněné v ucelených úsecích novým kamenem). Středová část je tvořena bet. dlažbou s křemičitým vsypem. Celková dl. úseku je 280,26 m, Za KÚ je provedena rekonstrukce stav. schodiště. To bude opatřeno ocelovým trubkovým zábradlím, materiál pozink. Jedná se o liniovou stavbu pozemní bez převýšení nad terénem. Lesní cesta bude opisovat stávající terén a výšky stávající lesní cesty. Napojení u školy na místní účelovou komunikaci bude s převýšením nájezdovým obrubníkem $v=20,0$ mm. Lesní cesta bude provedena s podkladními vrstvami z hutněného těžného kameniva s předlážděním žulovou kostkou a betonovou dlažbou. Sklon komunikace bude zachován stávající, kopírující původní stav.

„SO 01 Komunikace od škol, lesní cesta z ul. Studentská ke škole“,

V severní části za školou bude provedena nová přístupová komunikace - polní cesta se zpevněným kamenivem pro umožnění přístupu techniky k údržbě části Kalvárie s napojením na místní účelovou komunikaci, ul. Školní. Jedná se o novou polní cestu. Stavba dopravního napojení se skládá z nájezdu na místní účelovou komunikaci ul. Školní v šířce napojení 12 m a délce 20 m v provedení asfaltový kryt a dále napojení šterkovou komunikací v š. 4,0 m a délce 167,0 m ke vstupu do lesoparku. Nájezd z polní cesty v délce 20,0 m bude s asfaltovým krytem v š. na 6,5 m, s nájezdovým obrubníkem výšky 20 mm, kterým se napojí na místní komunikaci v ulici Školní. Jedná se o liniovou stavbu pozemní bez převýšení nad terénem. Účelová komunikace bude opisovat stávající terén.

II. pro provedení stavby se stanovují tyto podmínky:

1. Stavba bude provedena podle dokumentace ověřené ve stavebním řízení. Případné změny nesmí být provedeny bez předchozího povolení speciálního stavebního úřadu.
2. Při provádění stavby budou dodržovány předpisy, týkající se bezpečnosti práce a technických zařízení, zejména nařízení vlády č. 591/2006 Sb., o bližších minimálních požadavcích na bezpečnost a ochranu zdraví při práci na staveništích, dále zákon č. 309/2006 Sb., kterým se upravují další požadavky bezpečnosti a ochrany zdraví při práci v pracovněprávních vztazích a o zajištění bezpečnosti a ochrany zdraví při činnosti nebo poskytování služeb mimo pracovněprávní vztahy (zákon o zajištění dalších podmínek bezpečnosti a ochrany zdraví při práci) a zajištěna ochrana zdraví a života osob na staveništi, a nařízení vlády č. 362/2005 Sb., o bližších požadavcích na bezpečnost a ochranu zdraví při práci na pracovištích s nebezpečím pádu z výšky nebo do hloubky.
3. Při stavbě budou dodržena ustanovení vyhlášky č. 104/1997 Sb., kterou se provádí zákon o pozemních komunikacích a příslušných technických norem v souladu s vyhláškou č. 268/2009 Sb., o technických požadavcích na stavby, ve znění pozdějších předpisů, a závazná ustanovení obsažená v příslušných technických normách a dále ve vyhlášce č. 398/2009 Sb., o obecných technických požadavcích zabezpečujících bezbariérové užívání staveb.
4. Stavebník speciálnímu stavebnímu úřadu pokud není znám, oznámí před samotným zahájením stavby termín zahájení a identifikační údaje stavebního podnikatele, který bude provádět stavbu.
5. Zhotovitel stavby je povinen provádět stavbu v souladu se stavebním povolením a s ověřenou projektovou dokumentací, dodržet obecné technické požadavky na výstavbu komunikace a citovaných technických norem a dále zajistit dodržování povinností k ochraně života, zdraví, životního prostředí a bezpečnosti práce vyplývajících ze zvláštních právních předpisů.
6. Stavebník je povinen dbát na řádné provádění stavby, přitom musí mít na zřeteli zejména ochranu života a zdraví osob nebo zvířat, ochranu životního prostředí a majetku, i šetrnost k sousedství a dále ohlásit speciálnímu stavebnímu úřadu, neprodleně po jejich zjištění, závady na stavbě, které ohrožují životy a zdraví osob, nebo bezpečnost stavby.
7. Stavba bude prováděna jen právnickou nebo fyzickou osobou oprávněnou k provádění stavebních nebo montážních prací, jako předmětu své činnosti podle zvláštních předpisů. Provádět stavbu může jako zhotovitel jen stavební podnikatel, který při její realizaci zabezpečí odborné vedení provádění stavby stavbyvedoucím. Práce na stavbě, k jejichž provádění je předepsáno zvláštní oprávnění, zejména podle zákona č. 360/1992 Sb., o výkonu povolání autorizovaných architektů a o výkonu povolání autorizovaných inženýrů a techniků činných ve výstavbě, ve znění pozdějších předpisů a zákona o zeměměřičství, mohou vykonávat jen osoby, které jsou držiteli takového oprávnění.
8. Kontrolní prohlídka stavby bude provedena při vytýčení prostorové polohy stavby, a dále v souladu s předloženým plánem kontrolních prohlídek a před vydáním kolaudačního souhlasu. Stavebník je povinen ohlašovat stavebnímu úřadu fáze výstavby podle plánu kontrolních prohlídek stavby, umožnit provedení kontrolní prohlídky a pokud tomu nebrání vážné důvody, této prohlídce se zúčastnit.
9. Stavebník zajistí vytýčení prostorové polohy stavby osobou k tomu oprávněnou. Stavebník odpovídá za soulad prostorové polohy stavby s ověřenou dokumentací. Před zahájením stavby musí stavebník zajistit vytýčení prostorové polohy stavby a ověření výsledků vytýčení fyzickou osobou, které bylo uděleno úřední oprávnění pro ověřování výsledků zeměměřičských činností v souladu s oddílem čtvrtým zákona č. 200/1994 Sb., o zeměměřičství a o změně a doplnění některých zákonů souvisejících s jeho zavedením, ve znění pozdějších předpisů (dále jen „zákon o zeměměřičství“). Doklad o vytýčení stavby bude jedním z podkladů pro vydání kolaudačního souhlasu.
10. V místě střetu technické infrastruktury se stavbou je nezbytné vytýčení tras energetických, telekomunikačních, plynovodních, vodovodních a stokových sítí (dále jen „vedení“). Přesné polohové a výškové vyznačení vedení, včetně jejich ochranných pásem, v prostoru staveniště musí být zajištěno před zahájením stavby. Vyskytnou-li se při provádění prací podzemní vedení v projektové dokumentaci nezakreslená, musí být provádění prací přizpůsobeno skutečnému stavu. Při provádění stavby musí být učiněna veškerá opatření zabraňující poškození nadzemních i podzemních vedení.
11. Při provádění stavby bude zajištěno pravidelné čištění případné kroupení komunikací používaných pro účely stavby.
12. Po dobu výstavby bude zachována možnost přístupu ke všem nemovitostem, které se nacházejí v blízkosti staveniště. Případná krátkodobá omezení musí být odsouhlasena s uživateli těchto nemovitostí.
13. V průběhu celé výstavby musí být plně zajištěny podmínky stanovené v jednotlivých vyjádřeních správců inženýrských sítí k zabezpečení jejich bezpečného a plynulého provozu.
14. Staveniště se musí zařídit, uspořádat a vybavit tak, aby se stavba mohla řádně a bezpečně provádět. Nesmí

- docházet k ohrožování a nadměrnému obtěžování okolí hlukem, prachem, k ohrožování provozu na pozemních komunikacích a dále ke znečišťování pozemních komunikací, ovzduší a vod, k omezování přístupu k přílehlým stavbám nebo pozemkům, k sítím technického vybavení a požárními zařízeními.
15. Stavebník musí zajistit staveniště před vstupem nepovolaných osob. Výkopy musí být zajištěny ochranným zábradlím (případně jinou zábranou) a v noci osvětlen.
 16. Stavebník je odpovědný za případné škody způsobené výstavbou nebo v její souvislosti dle obecně závazných předpisů a je povinen případné škody nahradit na vlastní náklady.
 17. Zhotovitel stavby je povinen vést stavební deník, do něhož budou pravidelně zaznamenávány údaje týkající se provádění stavby, a to ode dne převzetí staveniště. Po dokončení stavby předá zhotovitel originál stavebního deníku stavebníkovi. Stavební deník bude následně předložen k žádosti o kolaudační souhlas.
 18. Na stavbě musí být k dispozici ověřená dokumentace stavby a všechny doklady týkající se prováděné stavby, popřípadě jejich kopie.
 19. Stavebník je povinen zajistit technický dozor stavebníka nad prováděním stavby a autorský dozor projektanta, popřípadě hlavního projektanta nad souladem prováděné stavby s ověřenou projektovou dokumentací.
 20. Na viditelném místě zajistí stavebník vyvěšení tabule, na které bude uvedeno označení stavby, stavebníka, zhotovitele, způsob provádění stavby, který orgán a kdy stavbu povolil, číslo jednací stavebního povolení a datum nabytí právní moci termín dokončení stavby.
 21. Pokud bude nezbytně nutné pro uskutečnění stavby použít sousední pozemek či stavbu, je povinností stavebníka se před započítím stavebních prací dohodnout o době, způsobu a formě provedení potřebných prací s vlastníkem stavby či pozemku. Nedojde-li k dohodě, požádá stavebník o vydání rozhodnutí v souladu s ust. § 141 stavebního zákona.
 22. Výrobky pro stavbu musí vyhovovat podmínkám pro technické požadavky na výrobky podle zákona č. 22/1997 Sb., o technických požadavcích na výrobky a o změně a doplnění některých zákonů, ve znění pozdějších předpisů. Při provádění stavby budou použity jen takové výrobky, materiály a konstrukce, jejichž vlastnosti z hlediska způsobilosti stavby pro navržený účel zaručují, že stavba při správném provedení a běžné údržbě po dobu předpokládané existence splní požadavky na mechanickou odolnost a stabilitu, požární bezpečnost, hygienu, ochranu zdraví a životního prostředí, bezpečnost při udržování a užívání stavby včetně bezbariérového užívání stavby, ochranu proti hluku a na úsporu energie a ochranu tepla.
 23. Stavební mechanismy musí být v dobrém technickém stavu s ohledem na možnost úkapů či úniku ropných látek. Přebytný materiál musí být skladován tak, aby nemohlo docházet k jeho erozivnímu smyvu.
 24. Nejvyšší přípustná hodnota hluku ze stavební činnosti nesmí překročit hodnoty stanovené v nařízení vlády č. 272/2011 Sb., o ochraně zdraví před nepříznivými účinky hluku a vibrací. Technicko organizačními opatřeními bude minimalizován negativní vliv na životní prostředí a zdraví obyvatel (prašnost, hluk). Průběh hlukově významných stavebních činností bude zkrácen na nezbytně nutnou dobu, pro stavební práce budou používány pouze zařízení a nářadí ve vyhovujícím technickém stavu s vyloučením stavebních prací v nočních hodinách resp. ve dnech pracovního klidu.
 25. Z hlediska zákona č. 185/2001 Sb. o odpadech, ve znění pozdějších předpisů uvádí následující: S veškerými odpady musí být nakládáno v souladu se zákonem o odpadech a předpisy, které s ním souvisí. Odpady budou předány pouze osobě oprávněné k jejich převzetí. Zeminu lze použít pro terénní úpravy, stavební odpady je možné předat k recyklaci. Doklady o předání odpadů se stanou součástí stavební dokumentace.
 26. Stavba bude ode dne nabytí právní moci tohoto rozhodnutí dokončena do konce září 2019.
 27. Dokončenou stavbu lze užívat na základě kolaudačního souhlasu, případně rozhodnutí o předčasném užívání stavby.
 28. Při provádění stavby budou dodrženy podmínky uvedené ve vyjádřeních či stanoviscích, které jsou nedílnou součástí tohoto rozhodnutí:
 - vyjádření Česká telekomunikační infrastruktura a.s., ze dne 2.12.2016 vydané pod č.j.770024/16, včetně všeobecných podmínek ochrany SEK, příloha č. 1 tohoto rozhodnutí,
 - stanovisku GridServices, s.r.o., ze dne 17.3.2017 vydané pod sp.zn. 5001461032, příloha č. 2 tohoto rozhodnutí,
 - vyjádření VIVO CONNECTION spol. s r.o., ze dne 28.12.2016 vydané pod č.j. 1338/Br/2016, příloha č. 3 tohoto rozhodnutí,

- vyjádření Vodovodů a kanalizací Vyškov, a.s., ze dne 11.1.2017 vydané pod č.j. 2017-00096/20170074/TÚ/so, příloha č. 4 tohoto rozhodnutí,
 - vyjádření E.ON Servisní, s.r.o., ze dne 5.12.2016 vydané pod zn. L14369-16152829, příloha č. 5 tohoto rozhodnutí,
 - souhlasu E.ON Česká republika, s.r.o., ze dne 19.4.2017 pod č.j. T13819-16176567, příloha č. 6 tohoto rozhodnutí,
 - stanovisku Krajského ředitelství policie Jihomoravského kraje, Územního odboru Vyškov, Dopravního inspektorátu ze dne 24.1.2017 vydané pod č.j. KRPB-287258-3/ČJ-2016-061206-POK, příloha č. 7 tohoto rozhodnutí,
 - závazném stanovisku MÚ Bučovice, odboru ŽP a SÚ, oddělení stavebního úřadu, úseku památkové péče, ze dne 8.3.2017 vydané pod č.j. MUB/OSÚ-12716/2017 baro, příloha č. 8 tohoto rozhodnutí,
 - vyjádření MÚ Bučovice, odboru životního prostředí a stavebního úřadu, ze dne 22.2.2017 vydané pod č.j. MUB/OŽP-4768/2017-sp, příloha č. 9 tohoto rozhodnutí,
 - závazném stanovisku MÚ Bučovice, odboru životního prostředí a stavebního úřadu, ze dne 1.3.2017 vydané pod č.j. MUB/OŽP-9966/2017 cera, příloha č. 10 tohoto rozhodnutí.
29. Stavba nesmí být zahájena, dokud stavební povolení nenabude právní moci.
30. Stavební povolení pozbývá podle ust. § 115 odst. 4 stavebního zákona platnost, jestliže stavba nebyla zahájena do 2 let ode dne, kdy nabylo právní moci. Dobu platnosti stavebního povolení může stavební úřad prodloužit na odůvodněnou žádost stavebníka podanou před jejím uplynutím. Podáním žádosti se staví běh lhůty platnosti stavebního povolení. Stavební povolení pozbývá platnosti též dnem, kdy stavební úřad obdrží oznámení stavebníka o tom, že od provedení svého záměru upouští; to neplatí, jestliže stavba již byla zahájena. Stavební povolení je závazné i pro právní nástupce účastníků řízení.

Okruh účastníků

Speciální stavební úřad v souladu s ust. § 109 stavebního zákona stanovil okruh účastníků řízení následovně, toto právní postavení náleží:

stavebníku

- Město Bučovice, IČO 00291676, Jiráskova č.p. 502, 685 01 Bučovice,

vlastníkům pozemků v k.ú. Bučovice, na kterých má být stavba prováděna,

- pozemky KN parc.č. 1535/1, 1571/33, 1561, 1560, 1562, 1536, 1537/1, 1326, 1450/8, 1450/1 (vše ostatní plocha), 1531 (zastavěná plocha a nádvoří) - vlastnické právo Město Bučovice, IČO 00291676, Jiráskova č.p. 502, 685 01 Bučovice,
- pozemky KN parc.č. 1569/1, 1569/2 (vše zahrada), 1570/62 (orná půda) - vlastnické právo Město Bučovice, IČO 00291676, Jiráskova č.p. 502, 685 01 Bučovice, správa nemovitostí ve vlastnictví obce - Základní škola Bučovice 711, příspěvková organizace, IČO 46271171, Školní č.p. 711, 685 01 Bučovice,

vlastníkům sousedních pozemků v k.ú. Bučovice a staveb na nich, kteří mohou být prováděním stavby přímo dotčeni,

- pozemky KN parc.č. 1404, 1532, 1533/1, 1571/113, 1556/1, 1539 - vlastnické právo Město Bučovice, IČO 00291676, Jiráskova č.p. 502, 685 01 Bučovice,
- pozemky KN parc.č. 1527, 1528 - vlastnické právo Jaroslav Burian, nar. 29.1.1954, Vyškovská č.p. 122, 685 01 Bučovice,
- pozemky KN parc.č. 1569/3, 1570/47 - vlastnické právo Miloslava Májková, nar. 9.4.1955, Luční č.p. 193, Kloboučky, 685 01 Bučovice,
- pozemek KN parc.č. 1568 - vlastnické právo Město Bučovice, IČO 00291676, Jiráskova č.p. 502, 685 01 Bučovice, správa nemovitostí ve vlastnictví obce - Základní škola Bučovice 711, příspěvková organizace, IČO 46271171, Školní č.p. 711, 685 01 Bučovice,
- pozemek KN parc.č. 1429 - vlastnické právo SJM František Skoupý, nar. 12.12.1939, Studentská č.p. 497, 685 01 Bučovice a Hedvika Skoupá, nar. 2.10.1940, Studentská č.p. 497, 685 01 Bučovice,
- pozemek KN parc.č. 1431 - vlastnické právo Šárka Půllánková, nar. 16.2.1975, Studentská č.p. 241, 685 01 Bučovice a Jirí Půllánek, nar. 29.11.1967, Studentská č.p. 241, 685 01 Bučovice,
- pozemky KN parc.č. 1558/1, 1555 - vlastnické právo - vlastnické právo Město Bučovice, IČO 00291676, Jiráskova č.p. 502, 685 01 Bučovice, správa nemovitostí ve vlastnictví obce - Základní škola Bučovice 710, příspěvková organizace, IČO 46271104, Školní č.p. 710, 685 01 Bučovice,

- vlastníkům sítí technické infrastruktury a dalším subjektům, kteří mohou být prováděním stavby přímo dotčeni,
- E.ON Distribuce, a.s., IČO 28085400, F. A. Gerstnera č.p. 2151/6, České Budějovice 7, 370 01 České Budějovice 1,
 - E.ON Česká republika, s. r. o., IČO 25733591, F. A. Gerstnera č.p. 2151/6, České Budějovice 7, 370 01 České Budějovice 1,
 - Česká telekomunikační infrastruktura a.s., IČO 04084063, Olšanská č.p. 2681/6, 130 00 Praha 3-Žižkov,
 - GasNet, s.r.o., IČO 27295567, Klíšská č.p. 940/96, Klíše, 400 01 Ústí nad Labem 1,
 - VIVO CONNECTION, spol. s r.o., IČO 26900696, Nádražní č.p. 1178/7, 664 51 Šlapanice u Brna,
 - Vodovody a kanalizace Vyškov,a.s., IČO 49454587, Brněnská č.p. 410/13, Vyškov-Město, 682 01 Vyškov 1.

Odůvodnění:

Dne 9.6.2017 obdržel speciální stavební úřad žádost stavebníka o vydání stavebního povolení. Uvedeným dnem bylo zahájeno stavební řízení ve věci vydání stavebního povolení podle ust. § 115 stavebního zákona na stavbu. Speciální stavební úřad dle ust. § 112 odst. 1 stavebního zákona opatřením ze dne 17.7.2017 vydaným pod č.j. MUB/OD-31759/2017 kna oznámil zahájení stavebního řízení všem účastníkům a dotčeným orgánům státní správy. Současně nařídil na datum 9.8.2017 ústní jednání spojené s ohledáním na místě stavby se srazem pozvaných v kanceláři Městského úřadu Bučovice, odboru dopravy, úseku silničního hospodářství, Jiráskova 502, Bučovice 685 01, dveře č. 122.

Speciální stavební úřad zkoumal okruh účastníků stavebního řízení podle ust. § 109 stavebního zákona, toto právní postavení náleží:

Účastníkem stavebního řízení je pouze

- a) stavebník,
- b) vlastník stavby, na níž má být provedena změna, není-li stavebníkem,
- c) vlastník pozemku, na kterém má být stavba prováděna, není-li stavebníkem, může-li být jeho vlastnické právo k pozemku prováděním stavby přímo dotčeno,
- d) vlastník stavby na pozemku, na kterém má být stavba prováděna, a ten, kdo má k tomuto pozemku nebo stavbě právo odpovídající věcnému břemenu, mohou-li být jejich práva prováděním stavby přímo dotčena,
- e) vlastník sousedního pozemku nebo stavby na něm, může-li být jeho vlastnické právo prováděním stavby přímo dotčeno,
- f) ten, kdo má k sousednímu pozemku právo odpovídající věcnému břemenu, může-li být toto právo prováděním stavby přímo dotčeno,
- g) osoba, o které tak stanoví zvláštní právní předpis, pokud mohou být stavebním povolením dotčeny veřejné zájmy chráněné podle zvláštních právních předpisů a o těchto věcech nebylo rozhodnuto v územním rozhodnutí.

Speciální stavební úřad v písemnosti ze dne 17.7.2017 vydané pod č.j. MUB/OD-31759/2017 kna současně stanovil okruh účastníků řízení, dotčených orgánů a ostatních, podle obecně závazných právních předpisů v souladu s ust. § 109 stavebního zákona. Účastníci řízení byli výše uvedenou písemností poučeni o svých právech a povinnostech vyplývajících z příslušných ustanovení obecně závazných právních předpisů, zejména správního řádu a stavebního zákona. Speciální stavební úřad sdělil účastníkům řízení, že se mohou nechat v souladu s ust. § 33 zákona č. 500/2004 Sb., správního řádu, v platném znění (dále jen „správní řád“), zastupovat. Zmocnění k zastupování je třeba prokázat písemnou plnou mocí, která bude založena do spisu jako nedílná součást. Speciální stavební úřad zároveň upozornil dotčené orgány a účastníky řízení, že dle ust. § 112 odst. 1 stavebního zákona mohou závazná stanoviska a námitky popřípadě důkazy uplatnit nejpozději při ústním jednání, jinak k nim nebude přihlédnuto. Dle ust. § 114 odst. 2 stavebního zákona se k námitkám účastníků řízení, které byly nebo mohly být uplatněny při územním řízení, při pořizování regulačního plánu nebo při vydání územního opatření o stavební uzávěře anebo územního opatření o asanaci území, se nepřihlíží. Rovněž byla účastníkům řízení a dotčeným orgánům dána možnost nahlédnout do podkladů řízení v kanceláři Městského úřadu Bučovice, odboru dopravy, úseku silničního hospodářství, Jiráskova 502, Bučovice 685 01, dveře č. 122, v úřední dny pondělí a středa od 08:00 - 17:00 hod., popřípadě po telefonické dohodě sjednat jiný termín. Účastníci byli poučeni, že dle ust. § 114 odst. 1 stavebního zákona může účastník řízení uplatnit námitky proti projektové dokumentaci, způsobu provádění a užívání stavby nebo požadavkům dotčených orgánů, pokud je jimi přímo dotčeno jeho vlastnické právo nebo právo založené smlouvou provést stavbu nebo opatření nebo právo

odpovídající věcnému břemenu k pozemku nebo stavbě. Účastník řízení ve svých námitkách uvede skutečnosti, které zakládají jeho postavení jako účastníka řízení, a důvody podání námitek; k námitkám, které překračují rozsah uvedený ve větě první, se nepřihlíží. Účastníci byli dále vyrozuměni, že při ústním jednání jim bude v souladu s ust. § 36 odst. 3 správního řádu dána před vydáním povolení odstranění stavby a povolení stavby vedeného pod shora uvedenou spisovou značkou možnost vyjádřit se k podkladům rozhodnutí.

V rámci stavby budou respektována samostatná rozhodnutí a opatření dotčených orgánů. V průběhu správního řízení speciální stavební úřad shromáždil níže uvedené podklady:

1. závazné stanovisko MÚ Bučovice, odboru ŽP a SÚ, oddělení stavebního úřadu, úseku památkové péče, ze dne 8.3.2017 vydané pod č.j. MUB/OSÚ-12716/2017 baro,
2. vyjádření Česká telekomunikační infrastruktura a.s., ze dne 2.12.2016 vydané pod č.j.770024/16, včetně všeobecných podmínek ochrany SEK,
3. stanovisko GridServices, s.r.o., ze dne 21.12.2016 vydané pod sp.zn. 5001419841,
4. stanovisko GridServices, s.r.o., ze dne 17.3.2017 vydané pod sp.zn. 5001461032,
5. vyjádření VIVO CONNECTION spol. s r.o., ze dne 28.12.2016 vydané pod č.j. 1338/Br/2016,
6. stanovisko Krajského ředitelství policie Jihomoravského kraje, Územního odboru Vyškov, Dopravního inspektorátu ze dne 24.1.2017 vydané pod č.j. KRPB-287258-3/ČJ-2016-061206-POK,
7. vyjádření E.ON Servisní, s.r.o., ze dne 5.12.2016 vydané pod zn. L14369-16152829,
8. souhlas E.ON Česká republika, s.r.o., ze dne 19.4.2017 pod č.j. T13819-16176567,
9. souhlas MÚ Bučovice, odboru ŽP a SÚ, oddělení stavebního úřadu, ze dne 13.6.2017 vydaný pod č.j. MUB/OSÚ-27078/2017 bar,
10. vyjádření MÚ Bučovice, odboru ŽP a SÚ, oddělení stavebního úřadu, ze dne 13.6.2017 vydané pod č.j. MUB/OSÚ-27102/2017 bar,
11. vyjádření Krajského úřadu Jihomoravského kraje, odboru životního prostředí ze dne 13.1.2017 vydané pod č.j. JMK 6592/2017,
12. územní rozhodnutí MÚ Bučovice, odboru životního prostředí a stavebního úřadu, oddělení stavebního úřadu dne 24.4.2017 vydané pod č.j. MUB/OSÚ-20627/2017 bar,
13. vyjádření MÚ Bučovice, odboru životního prostředí a stavebního úřadu, ze dne 22.2.2017 vydané pod č.j. MUB/OŽP-4768/2017-sp,
14. vyjádření Vodovodů a kanalizací Vyškov, a.s., ze dne 11.1.2017 vydané pod č.j. 2017-00096/20170074/TÚ/so,
15. závazné stanovisko MÚ Bučovice, odboru životního prostředí a stavebního úřadu, ze dne 1.3.2017 vydané pod č.j. MUB/OŽP-9966/2017 cera,
16. stanovisko k existenci sítě Vodovodů a kanalizací Vyškov, a.s., ze dne 10.1.2017 vydané pod č.20170073,
17. vyjádření NIPI Bezbariérové prostředí, o.p.s., ze dne 25.1.2017 vydané pod zn. 115170014,
18. závazné stanovisko Hasičského záchranného sboru Jihomoravského kraje, územního odboru Vyškov, ze dne 4.1.2017 vydané pod č.j. HSBM-8.108-1/6-POKŘ-2017,
19. vyjádření Českých Radiokomunikací a.s., ze dne 8.12.2016 vydané pod zn. UPTS/OS/159911/2016,
20. vyjádření MÚ Bučovice, odboru dopravy, úseku silničního hospodářství, ze dne 22.2.2017 vydané pod č.j. MUB/OD-10617/2017 kna,
21. rozhodnutí MÚ Bučovice, odboru dopravy, úseku silničního hospodářství, ze dne 31.3.2017 vydané pod č.j. MUB/OD-16598/2017 kna,
22. rozhodnutí MÚ Bučovice, odboru dopravy, úseku silničního hospodářství, ze dne 7.8.2017 vydané pod č.j. MUB/OD-33404/2017 kna,
23. vyjádření Ministerstva obrany, Sekce ekonomická a majetková odbor ochrany územních zájmů a řízení programů nemovité infrastruktury ze dne 7.12.2016 vydané pod č.j. 71259/2016-8201-OÚZ-BR,
24. závazné stanovisko Krajské hygienické stanice Jihomoravského kraje se sídlem v Brně, ze dne 19.1.2017 vydané pod č.j. KHSJM 02381/2017/VY/HOK,
25. vyjádření Agentury ochrany přírody a krajiny České republiky, regionální pracoviště Jízní Morava, ze dne 19.12.2016 vydané pod č.j. 03008/JM/16,
26. vyjádření Vodafone Czech Republic a.s., ze dne 22.2.2017 vydané pod zn. MW000005711130926,
27. vyjádření T-Mobile Czech Republic a.s., ze dne 2.12.2016 vydané pod č.j. E33882/16,
28. stanovisko SÚS Jmk, p.o.k., oblast Vyškov, ze dne 19.12.2016 vydané pod č.j. 23046/2016-Vy/DaZd,
29. doklady prokazující jeho vlastnické právo nebo právo založené smlouvou provést stavbu nebo opatření anebo právo odpovídající věcnému břemenu k pozemku nebo stavbě,
30. plán kontrolních prohlídek,
31. výpisy z katastru nemovitostí.

V průběhu ústního jednání speciální stavební úřad seznámil účastníky jednání s projektovou dokumentací, se způsobem provádění a užívání stavby, včetně požadavků dotčených orgánů. Speciální stavební úřad dle ust. § 112 odst. 1 stavebního zákona upozornil dotčené orgány a účastníky řízení, že stanoviska a námitky mohou uplatnit nejpozději při tomto jednání, jinak k nim nebude přihlédnuto. Speciální stavební úřad v souladu s ust. § 114 odst. 1 stavebního zákona obeznámil účastníky řízení, že své námitky mohou uplatnit proti projektové dokumentaci, způsobu provádění a užívání stavby nebo požadavkům dotčených orgánů, pokud je jimi přímo dotčeno jeho vlastnické právo nebo právo založené smlouvou provést stavbu nebo opatření nebo právo odpovídající věcnému břemenu k pozemku nebo stavbě. Současně speciální stavební úřad účastníky řízení poučil, že dle ust. § 114 odst. 2 stavebního zákona se k námitkám účastníků řízení, které byly nebo mohly být uplatněny při územním řízení, při pořizování regulačního plánu nebo při vydání územního opatření o stavební uzávěře anebo územního opatření o asanaci území, se nepřihlíží. Na závěr ústního jednání byla v souladu s § 36 odst. 3 správního řádu dána před vydáním povolení účastníkům řízení vedeného pod shora uvedenou spisovou značkou možnost vyjádřit se k podkladům rozhodnutí. Tento způsob vedení správního řízení je v souladu se zásadou procesní ekonomie a rychlosti správního řízení podle ust. § 6 odst. 1, 2 správního řádu a v souladu s procesními právy účastníka správního řízení podle ust. § 36 správního řádu a souvisejících ustanovení správního řádu. Jelikož během ústního jednání nebyla vznesena žádná námitka/připomínka speciální stavební úřad v souladu s ust. § 112 odst. 1 stavebního zákona upustil od ohledání na místě stavby.

Speciální stavební úřad při posuzování přímého dotčení existujícího práva posuzoval především účel, druh a rozsah předmětné stavby včetně následného způsobu její výstavby, dopad na zájmy chráněné stavebním zákonem a jeho prováděcími předpisy. Na základě ust. § 109 stavebního zákona v souladu s ust. § 68 správního řádu speciální stavební úřad ve výrokové části rozhodnutí definoval okruh účastníků řízení, tak jako při zahájení stavebního řízení v souladu s písemností ze dne 17.7.2017 vydanou pod č.j. MUB/OD-31759/2017 kna, kde stanovil okruh účastníků řízení, dotčených orgánů a ostatních, podle obecně závazných právních předpisů v souladu s ust. § 109 stavebního zákona. V průběhu stavebního řízení nedošlo k jejich změně. Okruh příslušných dotčených orgánů byl vymezen následovně:

- Hasičský záchranný sbor Jihomoravského kraje, IČO 70884099, Územní odbor Vyškov, Hasičská 425/2, 682 01, Vyškov,
- Krajské ředitelství policie Jihomoravského kraje, IČO 75151499, Územní odbor Vyškov, Dopravní inspektorát - pracoviště Vyškov, Brněnská 7a, 682 11 Vyškov,
- Krajský úřad Jihomoravského kraje, odbor životního prostředí, IČO 70888337, Žerotínovo náměstí 3/5, 601 82 Brno,
- Městský úřad Bučovice, odbor životního prostředí a stavebního úřadu, IČO 00291676, Jiráskova č.p. 502, 685 01 Bučovice,
- Městský úřad Bučovice, odbor životního prostředí a stavebního úřadu, oddělení stavebního úřadu, IČO 00291676, Jiráskova č.p. 502, 685 01 Bučovice,
- Městský úřad Bučovice, odbor životního prostředí a stavebního úřadu, oddělení stavebního úřadu, úsek památkové péče, IČO 00291676, Jiráskova č.p. 502, 685 01 Bučovice,

mezi poradní orgány, kterým bude rozhodnutí doručeno na vědomí, byl zařazen

- NIPI bezbariérové prostředí, o.p.s., IČO 27163059, Havlíčkova 4481/44, 58601 Jihlava.

Stavebník doloženými podklady prokázal v rámci řízení splnění podmínek stanovených v ust. § 111 odst. 1 a 2 stavebního zákona. V souladu s ust. § 15 odst. 2 stavebního zákona může speciální stavební úřad vydat stavební povolení jen se souhlasem obecního stavebního úřadu příslušného k vydání územního rozhodnutí, který ověřuje dodržení jeho podmínek. Jestliže se nevydává územní rozhodnutí ani územní souhlas, postačí vyjádření obecního stavebního úřadu o souladu navrhované stavby se záměry územního plánování

- Na základě pravomocného územního rozhodnutí o umístění výše uvedené stavby č.j. MUB/OSÚ-20627/2017 bar ze dne 24.4.2017 vydal příslušný obecní stavební úřad MÚ Bučovice, odbor ŽP a SÚ, oddělení stavebního úřadu souhlas s vydáním stavebního povolení ze dne 13.6.2017 vydaný pod č.j. MUB/OSÚ-27078/2017 bar.
- Příslušný obecní stavební úřad MÚ Bučovice, odboru ŽP a SÚ, oddělení stavebního úřadu vydal k povolení stavby rovněž vyjádření ze dne 13.6.2017 vydané pod č.j. MUB/OSÚ-27102/2017 bar.

Stavba je technicky proveditelná a je zajištěna plynulost a komplexnost výstavby. Po přezkoumání projektové dokumentace speciální stavební úřad shledal, že projektová dokumentace je úplná, přehledná a byla zpracována oprávněnou osobou. Projektová dokumentace respektuje obecné technické požadavky pro realizaci stavby. Stavba je v souladu se záměry územního plánování v dotčeném území. Stavba bude realizována na pozemcích ve vlastnictví stavebníka a dále na pozemcích, ke kterým předložil stavebník doklady v souladu s ust. § 110 odst. 2 písm. a) stavebního zákona. Rozsah, druh a účel předmětné stavby je patrný z předložené projektové dokumentace. Rozhodnutí bylo uvedeno do souladu se všemi stanovisky dotčených orgánů. Speciální stavební úřad stanovil termín pro dokončení stavby. V průběhu řízení byl zajištěn vzájemný soulad stanovisek dotčených orgánů státní správy.

Závěrem lze konstatovat, že uskutečněním ani užíváním stavby nebudou ohroženy zájmy chráněné stavebním zákonem, předpisy vydanými k jeho provedení, zákonem o pozemních komunikacích, předpisy vydanými k jeho provedení, zvláštními předpisy a příslušnými technickými normami, že nebudou ohroženy veřejné zájmy ani nepřiměřeně omezena či ohrožena práva a oprávněné zájmy účastníků řízení. Vzhledem ke skutečnosti, že speciální stavební úřad v průběhu stavebního řízení neshledal důvody bránící povolení stavby, rozhodl tak, jak je uvedeno ve výrokové části tohoto rozhodnutí.

Poučení:

Proti tomuto rozhodnutí se lze dle ust. § 81 a ust. § 83 správního řádu odvolat ve lhůtě 15 dnů ode dne oznámení rozhodnutí. O odvolání rozhoduje nejbližší nadřízený správní orgán, kterým je Krajský úřad Jihomoravského kraje, odbor dopravy. Odvolání se podává u správního orgánu, který napadené rozhodnutí vydal.

Lhůta pro podání odvolání se počítá ode dne následujícího po doručení písemného vyhotovení rozhodnutí. Dle ust. § 23 odst. 1 správního řádu, nebyl-li adresát zastížen a písemnost nebylo možno doručit ani jiným způsobem přípustným podle ust. § 20 správního řádu, písemnost se uloží. Jestliže si adresát uložené písemnosti písemnost ve lhůtě 10 dnů ode dne, kdy byla k vyzvednutí připravena, nevyzvedne, písemnost se považuje za doručenou posledním dnem této lhůty dle ust. § 24 odst. 1 správního řádu.

Odvolání musí mít náležitosti uvedené v ust. § 37 odst. 2 správního řádu a dále musí obsahovat údaje o tom, proti kterému rozhodnutí směřuje, v jakém rozsahu ho napadá a v čem je spatřován rozpor s právními předpisy nebo nesprávnost rozhodnutí nebo řízení, jež mu předcházelo. Odvolání se podává s potřebným počtem stejnopisů tak, aby jeden stejnopis zůstal správnímu orgánu a aby každý účastník dostal jeden stejnopis. Dle ust. § 82 odst. 1 správního řádu odvoláním lze napadnout výrokovou část rozhodnutí, jednotlivý výrok nebo jeho vedlejší ustanovení. Odvolání jen proti odůvodnění rozhodnutí je nepřípustné.



Ing. Jiří Knápek
vedoucí odboru dopravy

Přílohy

viz podmínky pro provedení stavby bod 28 (vyjádření, stanoviska...)

Poznámka

Ověřená projektová dokumentace stavby bude předána stavebníkovi po nabytí právní moci tohoto rozhodnutí, štítek „Stavba povolena“ bude stavebníkovi předán po nabytí právní moci rozhodnutí a sdělení zhotovitele stavby.

Poplatek/ nevybírá se

Správní poplatek vyměřený podle zákona č. 634/2004 Sb., o správních poplatcích, v platném znění, se nevyměřuje.

Obdrží:

stavebník

Město Bučovice, IČO 00291676, Jiráskova č.p. 502, 685 01 Bučovice

účastníci (dodejky)

Jaroslav Burian, Vyškovská č.p. 122, 685 01 Bučovice

Miloslava Májková, Luční č.p. 193, Kloboučky, 685 01 Bučovice

František Skoupý, Studentská č.p. 497, 685 01 Bučovice

Hedvika Skoupá, Studentská č.p. 497, 685 01 Bučovice

Šárka Půllánková, Studentská č.p. 241, 685 01 Bučovice

Jiří Půllánek, Studentská č.p. 241, 685 01 Bučovice

Základní škola Bučovice 710, příspěvková organizace, IDDS: wdpkakt

Základní škola Bučovice 711, příspěvková organizace, Školní č.p. 711, 685 01 Bučovice

Česká telekomunikační infrastruktura a.s., IDDS: qa7425t

E.ON Česká republika, s. r. o., IDDS: 3534cwz

E.ON Distribuce, a.s., IDDS: nf5dxbu

GasNet, s.r.o., IDDS: rdxzhzt

VIVO CONNECTION, spol. s r.o., IDDS: 7zzawdd

Vodovody a kanalizace Vyškov, a.s., IDDS: d4jumdj

dotčené správní úřady

Hasičský záchranný sbor Jihomoravského kraje, Územní odbor Vyškov, IDDS: ybiaiuv

Krajské ředitelství policie Jihomoravského kraje, Územní odbor Vyškov, Dopravní inspektorát, IDDS: jydai6g

Krajský úřad Jihomoravského kraje, odbor životního prostředí, IDDS: x2pbqzq

Městský úřad Bučovice, odbor životního prostředí a stavebního úřadu, Jiráskova č.p. 502, 685 01 Bučovice

Městský úřad Bučovice, odbor ŽP a SÚ, oddělení stavebního úřadu, Jiráskova č.p. 502, 685 01 Bučovice

Městský úřad Bučovice, odbor životního prostředí a stavebního úřadu, oddělení stavebního úřadu, úsek památkové péče, Jiráskova č.p. 502, 685 01 Bučovice,

ostatní

NIPI bezbariérové prostředí, o.p.s., Krajské konzultační středisko Kraj Jihomoravský, IDDS: 5ec62h6

VYJÁDŘENÍ O EXISTENCI SÍTĚ ELEKTRONICKÝCH KOMUNIKACÍ A VŠEOBECNĚ PODMÍNKY OCHRANY SÍTĚ ELEKTRONICKÝCH KOMUNIKACÍ SPOLEČNOSTI Česká telekomunikační infrastruktura a.s.

vydané podle § 101 zákona č. 127/2005 Sb., o elektronických komunikacích a o změně některých souvisejících zákonů (zákon o elektronických komunikacích), ve znění pozdějších předpisů a § 161 zákona č. 183/2006 Sb., o územním plánování a stavebním řádu (stavební zákon) či dle dalších příslušných právních předpisů

Číslo jednací: 770024/16

Číslo žádosti: 0116 761 437

Důvod vydání *Vyjádření*: Spojené územní a stavební řízení

Platnost tohoto *Vyjádření* končí dne: 2. 12. 2018.

Žadatel	FLORSTYL, s.r.o., kontaktní osoba: FLORSTYL, s.r.o., Panská 25, Kunovice, 68604	
Stavebník	Město Bučovice, Jiráskova 502, Bučovice, 68501	
Název akce	OBNOVA LESOPARKU HRADSKO A KÁLVÁRIE	
Zájmové území	Okres	Vyškov
	Obec	Bučovice
	Kat. území / č. parcely	Bučovice

Žadatel shora označenou žádostí určil a vyznačil zájmové území, jakož i stanovil důvod pro vydání *Vyjádření* o existenci sítě elektronických komunikací a Všeobecných podmínek ochrany sítě elektronických komunikací společnosti Česká telekomunikační infrastruktura a.s. (dále jen *Vyjádření*).

Na základě určení a vyznačení zájmového území žadatelem a na základě stanovení důvodu pro vydání *Vyjádření* vydává společnost Česká telekomunikační infrastruktura a.s. následující *Vyjádření*:

Ve vyznačeném zájmovém území se nachází síť elektronických komunikací společnosti Česká telekomunikační infrastruktura a.s. (dále jen *SEK*) nebo její ochranné pásmo.

Existence a poloha *SEK* je zakreslena v příloženém výřezu/výřezech z účelové mapy *SEK* společnosti Česká telekomunikační infrastruktura a.s. Ochranné pásmo *SEK* je v souladu s ustanovením § 102 zákona č. 127/2005 Sb., o elektronických komunikacích a o změně některých souvisejících zákonů stanoveno rozsahem 1,5 m po stranách krajního vedení *SEK* a není v příloženém výřezu/výřezech z účelové mapy *SEK* společnosti Česká telekomunikační infrastruktura a.s. vyznačeno (dále jen *Ochranné pásmo*).

(1) *Vyjádření* je platné pouze pro zájmové území určené a vyznačené žadatelem, jakož i pro důvod vydání *Vyjádření* stanovený žadatelem v žádosti.

Číslo jednací: 770024/16

Číslo žádosti: 0116 761 437

Vyjádření pozbývá platnosti uplynutím doby platnosti v tomto Vyjádření uvedené, změnou rozsahu zájmového území či změnou důvodu vydání Vyjádření uvedeného v žádosti, nesplněním povinnosti stavebníka dle bodu (3) tohoto Vyjádření, a nebo pokud se žadatel či stavebník bezprostředně před zahájením realizace stavby ve vyznačeném zájmovém území prokazatelně neujistí u společnosti Česká telekomunikační infrastruktura a.s. o tom, zda toto Vyjádření v době bezprostředně předcházející zahájení realizace stavby ve vyznačeném zájmovém území stále odpovídá skutečnosti, to vše v závislosti na tom, která ze skutečností rozhodná pro pozbytí platnosti tohoto Vyjádření nastane nejdříve.

(2) Podmínky ochrany SEK jsou stanoveny v tomto Vyjádření a ve Všeobecných podmínkách ochrany SEK společnosti Česká telekomunikační infrastruktura a.s., které jsou nedílnou součástí tohoto Vyjádření. Stavebník, nebo jím pověřená třetí osoba, je povinen řídit se těmito Všeobecnými podmínkami ochrany SEK společnosti Česká telekomunikační infrastruktura a.s.

(3) Stavebník, nebo jím pověřená třetí osoba, je povinen pouze pro případ, že

a) existence a poloha SEK, jež je zakreslena v příloženém výřezu/výřezech z účelové mapy SEK společnosti Česká telekomunikační infrastruktura a.s. a nebo

b) toto Vyjádření, včetně Všeobecných podmínek ochrany SEK

nepředstavuje dostatečnou informaci pro záměr, pro který podal shora označenou žádost nebo pro zpracování projektové dokumentace stavby, která koliduje se SEK, nebo zasahuje do Ochranného pásma SEK, vyzvat písemně společnost Česká telekomunikační infrastruktura a.s. k upřesnění podmínek ochrany SEK, a to prostřednictvím zaměstnance společnosti Česká telekomunikační infrastruktura a.s. pověřeného ochranou sítě - Pavel Markus, e-mail: pavel.markus@cetin.cz (dále jen POS).

(4) Přeložení SEK zajistí její vlastník, společnost Česká telekomunikační infrastruktura a.s. Stavebník, který vyvolal překládku SEK je dle ustanovení § 104 odst. 17 zákona č. 127/2005 Sb., o elektronických komunikacích a o změně některých souvisejících zákonů povinen uhradit společnosti Česká telekomunikační infrastruktura a.s. veškeré náklady na nezbytné úpravy dotčeného úseku SEK, a to na úrovni stávajícího technického řešení.

(5) Pro účely přeložení SEK dle bodu (3) tohoto Vyjádření je stavebník povinen uzavřít se společností Česká telekomunikační infrastruktura a.s. Smlouvu o realizaci překládky SEK.

(6) Společnost Česká telekomunikační infrastruktura a.s. prohlašuje, že žadateli byly pro jím určené a vyznačené zájmové území poskytnuty veškeré, ke dni podání shora označené žádosti, dostupné informace o SEK.

(7) Žadateli převzetím tohoto Vyjádření vzniká povinnost poskytnuté informace a data užít pouze k účelu, pro který mu byla tato poskytnuta. Žadatel není oprávněn poskytnuté informace a data rozmnožovat, rozšiřovat, pronajímat, půjčovat či jinak užívat bez souhlasu společnosti Česká telekomunikační infrastruktura a.s. V případě porušení těchto povinností vznikne žadateli odpovědnost vyplývající z platných právních předpisů, zejména předpisů práva autorského.

V případě dotazů k Vyjádření lze kontaktovat společnost Česká telekomunikační infrastruktura a.s. na asistenční lince 14 111.


Přílohami Vyjádření jsou:

- Všeobecné podmínky ochrany SEK společnosti Česká telekomunikační infrastruktura a.s.
- Situační výkres (obsahuje zájmové území určené a vyznačené žadatelem a výřezy účelové mapy SEK)
- Informace k vytyčení SEK

Číslo jednací: 770024/16

Číslo žádosti: 0116761437

Vyjádření vydala společnost Česká telekomunikační infrastruktura a.s. dne: 2. 12. 2016.


Česká telekomunikační infrastruktura a.s.
Olšanská 2681/6
130 00 Praha 3
DIČ: CZ04084063

96

Všeobecné podmínky ochrany *SEK* společnosti *Česká telekomunikační infrastruktura a.s.*

I. Obecná ustanovení

1. Stavebník, nebo jím pověřená třetí osoba, je povinen při provádění jakýchkoliv činností, zejména stavebních nebo jiných prací, při odstraňování havárií a projektování staveb, řídit se platnými právními předpisy, technickými a odbornými normami (včetně doporučených), správnou praxí v oboru stavebnictví a technologickými postupy a učinit veškerá opatření nezbytná k tomu, aby nedošlo k poškození nebo ohrožení sítě elektronických komunikací ve vlastnictví společnosti *Česká telekomunikační infrastruktura a.s.* a je výslovně srozuměn s tím, že *SEK* jsou součástí veřejné komunikační sítě, jsou zajišťovány ve veřejném zájmu a jsou chráněny právními předpisy.
2. Při jakékoliv činnosti v blízkosti vedení *SEK* je stavebník, nebo jím pověřená třetí osoba, povinen respektovat ochranné pásmo *SEK* tak, aby nedošlo k poškození nebo zamezení přístupu k *SEK*. Při křížení nebo souběhu činností se *SEK* je povinen řídit se platnými právními předpisy, technickými a odbornými normami (včetně doporučených), správnou praxí v oboru stavebnictví a technologickými postupy. Při jakékoliv činnosti ve vzdálenosti menší než 1,5 m od krajního vedení vyznačené trasy podzemního vedení *SEK* (dále jen *PVSEK*) nesmí používat mechanizačních prostředků a nevhodného nářadí.
3. Pro případ porušení kterékoliv z povinností stavebníka, nebo jím pověřené třetí osoby, založené Všeobecnými podmínkami ochrany *SEK* společnosti *Česká telekomunikační infrastruktura a.s.* je stavebník, nebo jím pověřená třetí osoba, odpovědný za veškeré náklady a škody, které společností *Česká telekomunikační infrastruktura a.s.* vzniknou porušením jeho povinností.
4. V případě, že budou zemní práce zahájeny po uplynutí doby platnosti tohoto *Vyjádření*, nelze toto *Vyjádření* použít jako podklad pro vytyčení a je třeba požádat o vydání nového *Vyjádření*.
5. Bude-li žadatel na společnosti *Česká telekomunikační infrastruktura a.s.* požadovat, aby se jako účastník správního řízení, pro jehož účely bylo toto *Vyjádření* vydáno, vzdala práva na odvolání proti rozhodnutí vydanému ve správním řízení, pro jehož účely bylo toto *Vyjádření* vydáno, je povinen kontaktovat *POS*.

II. Součinnost stavebníka při činnostech v blízkosti *SEK*

1. Započítí činností je stavebník, nebo jím pověřená třetí osoba, povinen oznámit *POS*. Oznámení bude obsahovat číslo *Vyjádření*, k němuž se vztahují tyto podmínky.
2. Před započítím zemních prací či jakékoliv jiné činnosti je stavebník, nebo jím pověřená třetí osoba, povinen zajistit vyznačení tras *PVSEK* na terénu dle polohopisné dokumentace. S vyznačenou trasou *PVSEK* prokazatelně seznámí všechny osoby, které budou a nebo by mohly činností provádět.
3. Stavebník, nebo jím pověřená třetí osoba, je povinen upozornit jakoukoliv třetí osobu, jež bude provádět zemní práce, aby zjistila nebo ověřila stranovou a hloubkovou polohu *PVSEK* příčnými sondami, a je srozuměn s tím, že možná odchylka uložení středu trasy *PVSEK*, stranová i hloubková, činí +/- 30 cm mezi skutečným uložением *PVSEK* a polohovými údaji ve výkresové dokumentaci.
4. Při provádění zemních prací v blízkosti *PVSEK* je stavebník, nebo jím pověřená třetí osoba, povinen postupovat tak, aby nedošlo ke změně hloubky uložení nebo prostorového uspořádání *PVSEK*. Odkryté *PVSEK* je stavebník, nebo jím pověřená třetí osoba, povinen zabezpečit proti prověšení, poškození a odcizení.
5. Při zjištění jakéhokoliv rozporu mezi údaji v projektové dokumentaci a skutečností je stavebník, nebo jím pověřená třetí osoba, povinen bez zbytečného odkladu přerušit práce a zjištění rozporu oznámit *POS*. V přerušovaných pracích lze pokračovat teprve poté, co od *POS* prokazatelně obdržel souhlas k pokračování v pracích.
6. V místech, kde *PVSEK* vystupuje ze země do budovy, rozváděče, na sloup apod. je stavebník, nebo jím pověřená třetí osoba, povinen vykonávat zemní práce se zvýšenou mírou opatrnosti s ohledem na ubývající krytí nad *PVSEK*. Výkopové práce v blízkosti sloupů nadzemního vedení *SEK* (dále jen *NVSEK*) je povinen provádět v takové vzdálenosti, aby nedošlo k narušení jejich stability, to vše za dodržení platných právních předpisů, technických a odborných norem, správné praxi v oboru stavebnictví a technologických postupů.

Příloha k Vyjádření 770024/16

Číslo žádosti: 0116 761 437

7. Při provádění zemních prací, u kterých nastane odkrytí *PVSEK*, stavebník, nebo jím pověřená třetí osoba před zakrytím *PVSEK* vyzve *POS* ke kontrole. Zához je stavebník oprávněn provést až poté, kdy prokazatelně obdržel souhlas *POS*.
8. Stavebník, nebo jím pověřená třetí osoba, není oprávněn manipulovat s kryty kabelových komor a vstupovat do kabelových komor bez souhlasu společnosti *Česká telekomunikační infrastruktura a.s.*
9. Stavebník, nebo jím pověřená třetí osoba, není oprávněn trasu *PVSEK* mimo vozovku přejíždět vozidly nebo stavební mechanizací, a to až do doby, než *PVSEK* řádně zabezpečí proti mechanickému poškození. Stavebník, nebo jím pověřená třetí osoba, je povinen projednat s *POS* způsob mechanické ochrany trasy *PVSEK*. Při přepravě vysokého nákladu nebo mechanizace pod trasou *NVSEK* je stavebník, nebo jím pověřená třetí osoba, povinen respektovat výšku *NVSEK* nad zemí.
10. Stavebník, nebo jím pověřená třetí osoba, není oprávněn na trase *PVSEK* (včetně ochranného pásma) jakkoliv měnit niveletu terénu, vysazovat trvalé porosty ani měnit rozsah a konstrukci zpevněných ploch (např. komunikací, parkovišť, vjezdů aj.).
11. Stavebník, nebo jím pověřená třetí osoba, je povinen manipulační a skladové plochy zřizovat v takové vzdálenosti od *NVSEK*, aby činnosti na/v manipulačních a skladových plochách nemohly být vykonávány ve vzdálenost menší než 1m od *NVSEK*.
12. Stavebník, nebo jím pověřená třetí osoba, není oprávněn užívat, přemisťovat a odstraňovat technologické, ochranné a pomocné prvky *SEK*.
13. Stavebník, nebo jím pověřená třetí osoba, není oprávněn bez předchozího projednání jakkoliv manipulovat s případně odkrytými prvky *SEK*, zejména s ochrannou skříňí optických spojek, optickými spojkami, technologickými rezervami či jakýmkoliv jiným zařízením *SEK*.
14. Stavebník, nebo jím pověřená třetí osoba, je povinen každé poškození či krádež *SEK* neprodleně od okamžiku zjištění takové skutečnosti, oznámit *POS* na telefonní číslo: 602 538 503 nebo v mimopracovní době na telefonní číslo 238 462 690.

III. Práce v objektech a odstraňování objektů

1. Stavebník, nebo jím pověřená třetí osoba, je povinen před zahájením jakýchkoliv prací v budovách a jiných objektech, kterými by mohl ohrozit stávající *SEK*, prokazatelně kontaktovat *POS* a zajistit u společnosti *Česká telekomunikační infrastruktura a.s.* bezpečné odpojení *SEK*.
2. Při provádění činností v budovách a jiných objektech je stavebník, nebo jím pověřená třetí osoba, povinen v souladu s právními předpisy, technickými a odbornými normami (včetně doporučených), správnou praxí v oboru stavebnictví a technologickými postupy provést mimo jiné průzkum vnějších i vnitřních vedení *SEK* na omítce i pod ní.

IV. Součinnost stavebníka při přípravě stavby

1. Pokud činností stavebníka, nebo jím pověřené třetí osoby, k níž je třeba povolení správního orgánu dle zvláštního právního předpisu, dojde k ohrožení či omezení *SEK*, je stavebník, nebo jím pověřená třetí osoba, povinen kontaktovat *POS* a předložit zakreslení *SEK* do příslušné dokumentace stavby (projektové, realizační, koordinační atp.).
2. V případě, že pro činností stavebníka, nebo jím pověřené třetí osoby, není třeba povolení správního orgánu dle zvláštního právního předpisu, je stavebník, nebo jím pověřená třetí osoba, povinen předložit zakreslení trasy *SEK* i s příslušnými kótami do zjednodušené dokumentace (katastrální mapa, pláněk), ze které bude zcela patrná míra dotčení *SEK*.

Příloha k Vyjádření 770024/16

Číslo žádosti: 0116 761 437

3. Při projektování stavby, rekonstrukce či přeložky vedení a zařízení silových elektrických sítí, elektrických trakcí vlaků a tramvají, nejpozději však před zahájením správního řízení ve věci povolení stavby, rekonstrukce či přeložky vedení a zařízení silových elektrických sítí, elektrických trakcí vlaků a tramvají, je stavebník, nebo jím pověřená třetí osoba, povinen provést výpočet rušivých vlivů, zpracovat ochranná opatření a předat je POS.

4. Při projektování stavby, při rekonstrukci, která se nachází v ochranném pásmu radiových tras společnosti Česká telekomunikační infrastruktura a.s. a překračuje výšku 15 m nad zemským povrchem, a to včetně dočasných objektů zařízení staveniště (jeřáby, konstrukce, atd.), nejpozději však před zahájením správního řízení ve věci povolení takové stavby, je stavebník nebo jím pověřená třetí osoba, povinen kontaktovat POS. Ochranné pásmo radiových tras v šíři 50m je zakresleno do situačního výkresu. Je tvořeno dvěma podélnými pruhy o šíři 25 m po obou stranách radiového paprsku v celé jeho délce, resp. 25 m kruhem kolem vysílacího radiového zařízení.

5. Pokud se v zájmovém území stavby nachází podzemní silnoproudé vedení (NN) společnosti Česká telekomunikační infrastruktura a.s. je stavebník, nebo jím pověřená třetí osoba, před zahájením správního řízení ve věci povolení správního orgánu k činnosti stavebníka, nebo jím pověřené třetí osoby, nejpozději však před zahájením stavby, povinen kontaktovat POS.

6. Pokud by navrhované stavby (produktovody, energovody aj.) svými ochrannými pásmy zasahovaly do prostorů stávajících tras a zařízení SEK, či do jejich ochranných pásem, je stavebník, nebo jím pověřená třetí osoba, povinen realizovat taková opatření, aby mohla být prováděna údržba a opravy SEK, a to i za použití mechanizace, otevřeného plamene a podobných technologií.

V. Křížení a souběh se SEK

1. Stavebník, nebo jím pověřená třetí osoba, je povinen v místech křížení PVSEK se sítěmi technické infrastruktury, pozemními komunikacemi, parkovacími plochami, vjezdy atp. ukládat PVSEK v zákonných předpisy stanovené hloubce a chránit PVSEK chráničkami s přesahem minimálně 0,5 m na každou stranu od hrany křížení. Chráničku je povinen utěsnit a zamezit vnikání nečistot.

2. Stavebník nebo jím pověřená třetí osoba, je výslovně srozuměn s tím, že v případě, kdy hodlá umístit stavbu sjezdu či vjezdu, je povinen stavbu sjezdu či vjezdu umístit tak, aby metalické kabely SEK nebyly umístěny v hloubce menší než 0,6 m a optické nebyly umístěny v hloubce menší než 1 m.

3. Stavebník, nebo jím pověřená třetí osoba, je povinen základy (stavby, opěrné zdi, podezdívky apod.) umístit tak, aby dodržel minimální vodorovný odstup 1,5 m od krajního vedení, případně kontaktovat POS.

4. Stavebník, nebo jím pověřená třetí osoba, není oprávněn trasy PVSEK znepřístupnit (např. zabetonováním).

5. Stavebník, nebo jím pověřená třetí osoba, je při křížení a souběhu stavby nebo sítí technické infrastruktury s kabelovodem povinen zejména:

- pokud plánované stavby nebo trasy sítí technické infrastruktury budou umístěny v blízkosti kabelovodu ve vzdálenosti menší než 2 m nebo při křížení kabelovodu ve vzdálenosti menší než 0,5 m nad nebo kdekoli pod kabelovodem, předložit POS zakreslení v příčných řezech,
- do příčného řezu zakreslit také profil kabelové komory v případě, kdy jsou sítě technické infrastruktury či stavby umístěny v blízkosti kabelové komory ve vzdálenosti menší než 2 m,
- neumísťovat nad trasou kabelovodu v podélném směru sítí technické infrastruktury,
- předložit POS vypracovaný odborný statický posudek včetně návrhu ochrany tělesa kabelovodu pod stavbou, ve vjezdu nebo pod zpevněnou plochou,
- nezakrývat vstupy do kabelových komor, a to ani dočasně,
- projednat s POS, nejpozději ve fázi projektové přípravy, jakékoliv výkopové práce, které by mohly být vedeny v úrovni či pod úrovní kabelovodu nebo kabelové komory a veškeré případy, kdy jsou trajektorie podvrtní a protlaků ve vzdálenosti menší než 1,5 m od kabelovodu.

FLORSTYL s.r.o.
Panská 25
68604 Kunovice

naše značka
5001461032

vyřizuje
Petr Matyáščík

datum
17.03.2017

Věc:
OBNOVA LESOPARKU HRADISKO A KALVÁRIE
K.ú. - p.č.: Bučovice

Stavebník: Město Bučovice, Jiráskova 502, 68501 Bučovice

Účel stanoviska: Povolení stavby - stavební režim (ÚR+SP)

GasNet, s.r.o., jako provozovatel distribuční soustavy (PDS) a technické infrastruktury, zastoupený GridServices, s.r.o., vydává toto stanovisko:

V zájmovém území se nachází STL plynárenské zařízení v naší správě.
Požadujeme respektovat průběh a ochranné pásmo plynárenského zařízení.

Plynovod a přípojky s navrtávacími T-kusy (dále jen zařízení) nesmí být uloženy v konstrukci komunikace-zpevněných ploch.

Pokud by zařízení zasahovalo do konstrukce komunikace, požadujeme obsyp pískem (min. 20 cm) nebo jinou úpravu dohodnutou na místě samém.

Křížení a souběh inž. sítí s plynovodním zařízením musí být v souladu s ČSN 73 60 05, tab. 1 a 2.

Budované objekty (např. šachty, vpusti, dopravní značky, sloupy, herní prvky atd.) musí dodržet od stávajícího zařízení světlou vzdálenost dle ČSN EN 12 007, TPG 702 04, čl. 14.5 a 14.6 - minimálně 1m, tj. nesmí zasahovat do ochranného pásma zařízení - plynovodu!

Povrch nad plynárenským zařízením požadujeme zhotovit z rozehrátkatelného materiálu.

Nad plynárenským zařízením nesmí být souběžně umístěny obrubníky nebo jiné zařízení s pevným základem.

Požadujeme dodržet krytí plynovodu v minimální hloubce 1m.

- Pokud při obnově Lesoparku bude zjištěno, že některé plynovody nebo přípojky budou mít vůči nové niveletě krytí menší jak 80 cm, bude nutné provést přeložku těchto plynárenských zařízení tak, aby bylo dosaženo požadovaného krytí. Tyto práce budou provedeny v souladu se zákonem č. 458/2000 Sb. v platném znění jako přeložka plynárenského zařízení na náklady investora.

- Při vysazování stromů a okrasných dřevin požadujeme dodržet od stávajícího plynárenského zařízení vzdálenost minimálně 2 metry na obě strany od osy plynovodu.

V rozsahu této stavby souhlasíme s povolením stavby dle zákona 183/2006 Sb. ve znění pozdějších předpisů. Tento souhlas platí pro územní řízení, řízení o územním souhlasu, veřejnoprávní smlouvy pro umístění stavby, zjednodušené územní řízení, ohlášení, stavební řízení, společné územní a stavební řízení, veřejnoprávní smlouvu o provedení stavby nebo oznámení stavebního záměru s certifikátem autorizovaného inspektora.

V zájmovém území se mohou nacházet plynárenská zařízení jiných vlastníků či správců, případně i dlouhodobě nefunkční/neprovozovaná plynárenská zařízení bez dostupných informací o jejich poloze a vlastnictví.

Plynárenské zařízení z plynovodní přípojky jsou dle ust. § 2925 zákona č. 89/2012 Sb., občanského zákoníku, provozovány jako zařízení zvláště nebezpečné a z tohoto důvodu jsou chráněny ochranným pásmem dle zákona č.458/2000 Sb. ve znění pozdějších předpisů.

Nedodržení podmínek uvedených v tomto stanovisku zakládá odpovědnost stavebníka za vzniklé škody.

GridServices, s.r.o.
Plynárenská 499/1
Zábřehovice
602 06 Brno
T +420532271111
F +420545578571
E info@gridservices.cz
I www.gridservices.cz
IČ: 27935311
DIČ: CZ27935311

Za psaní do obchodního rejstříku:
Krajský soud v Brně
oddíl C, vložka 57165
26.07.2007

Bankovní účet:
Československá obchodní banka,
a.s.
Číslo účtu: 17837928
Kod banky: 0300

Rozsah ochranného pásma je stanoven v zákoně 458/2000 Sb. ve znění pozdějších předpisů.

Při realizaci uvedené stavby budou dodrženy podmínky pro provádění stavební činnosti:

- 1) Za stavební činnosti se pro účely tohoto stanoviska považují všechny činnosti prováděné v ochranném pásmu plynárenského zařízení a plynovodních přípojek (tzn. i bezvýkopové technologie a terénní úpravy) a činnosti mimo ochranné pásmo, pokud by takové činnosti mohly ohrozit bezpečnost a spolehlivost plynárenského zařízení a plynovodních přípojek (např. trhací práce, sesuvy půdy, vibrace, apod.).
- 2) Stavební činnosti je možné realizovat pouze při dodržení podmínek stanovených v tomto stanovisku. Nebudou-li tyto podmínky dodrženy, budou stavební činnosti, považovány dle § 68 zákona č. 458/2000 Sb. ve znění pozdějších předpisů za činnost bez našeho předchozího souhlasu. Při každé změně projektu nebo stavby (zejména trasy navrhovaných inženýrských sítí) je nutné požádat o nové stanovisko k této změně.
- 3) Před zahájením stavební činnosti bude provedeno vytyčení trasy a přesné určení uložení plynárenského zařízení a plynovodních přípojek. Vytyčení trasy provede příslušná provozní oblast (formulář a kontakt naleznete na www.gridservices.cz nebo NONSTOP zákaznická linka 800 11 33 55). Při žádosti uvede žadatel naši značku (číslo jednací) uvedenou v úvodu tohoto stanoviska. O provedeném vytyčení trasy bude sepsán protokol. Přesné určení uložení plynárenského zařízení a plynovodních přípojek je povinen provést stavebník na svůj náklad. Bez vytyčení trasy a přesného určení uložení plynárenského zařízení a plynovodních přípojek stavebníkem nesmí být vlastní stavební činnosti zahájeny. Vytyčení plynárenského zařízení a plynovodních přípojek považujeme za zahájení stavební činnosti.
- 4) Bude dodržena mj. ČSN 73 6005, TPG 702 04, zákon č. 458/2000 Sb. ve znění pozdějších předpisů, případně další předpisy související s uvedenou stavbou.
- 5) Pracovníci provádějící stavební činnosti budou prokazatelně seznámeni s polohou plynárenského zařízení a plynovodních přípojek, rozsahem ochranného pásma a těmito podmínkami.
- 6) Při provádění stavební činnosti, vč. přesného určení uložení plynárenského zařízení je stavebník povinen učinit taková opatření, aby nedošlo k poškození plynárenského zařízení a plynovodních přípojek nebo ovlivnění jejich bezpečnosti a spolehlivosti provozu. Nebude použito nevhodného nářadí, zemina bude těžena pouze ručně bez použití pneumatických, elektrických, bateriových a motorových nářadí.
- 7) Odkryté plynárenské zařízení a plynovodní přípojky budou v průběhu nebo při přerušení stavební činnosti řádně zabezpečeny proti jejich poškození.
- 8) V případě použití bezvýkopových technologií (např. protlaku) bude před zahájením stavební činnosti provedeno úplné obnažení plynárenského zařízení a plynovodních přípojek v místě křížení na náklady stavebníka. V případě, že nebude tato podmínka dodržena, nesmí být použita bezvýkopová technologie.
- 9) Stavebník je povinen neprodleně oznámit každé i sebemenší poškození plynárenského zařízení nebo plynovodních přípojek (vč. izolace, signalizačního vodiče, výstražné fólie atd.) na telefon 1239.
- 10) Před provedením zásepů výkopu bude provedena kontrola dodržení podmínek stanovených pro stavební činnosti, kontrola plynárenského zařízení a plynovodních přípojek. Kontrolu provede příslušná provozní oblast (formulář a kontakt naleznete na www.gridservices.cz nebo NONSTOP zákaznická linka 800 11 33 55). Při žádosti uvede žadatel naši značku (číslo jednací) uvedenou v úvodu tohoto stanoviska. Povinnost kontroly se vztahuje i na plynárenské zařízení, které nebylo odhaleno. O provedené kontrole bude sepsán protokol. Bez provedené kontroly nesmí být plynárenské zařízení a plynovodní přípojky zasypány. V případě, že nebudou dodrženy výše uvedené podmínky, je stavebník povinen na základě výzvy provozovatele plynárenského zařízení a plynovodních přípojek, nebo jeho zástupce doložit průkaznou dokumentací o nepoškození plynárenského zařízení a plynovodních přípojek během výstavby nebo provést na své náklady kontrolní sondy v místě styku stavby s plynárenským zařízením a plynovodními přípojkami.
- 11) Plynárenské zařízení a plynovodní přípojky budou před zásepem výkopu řádně podsypány a obsypány těženým pískem, bude provedeno zhutnění a bude osazena výstražná fólie žluté barvy, vše v souladu s ČSN EN 12007-1-4, TPG 702 01, TPG 702 04.
- 12) Neprodleně po skončení stavební činnosti budou řádně osazeny všechny poklapy a nadzemní prvky plynárenského zařízení a plynovodních přípojek.
- 13) Poklapy uzávěrů a ostatních armatur na plynárenském zařízení a plynovodních přípojkách, vč. hlavních uzávěrů plynu (HUP) na odběrném plynovém zařízení udržovat stále přístupné a funkční po celou dobu trvání stavební činnosti.

14) Případné zřizování staveniště, skladování materiálů, stavebních strojů apod. bude realizováno mimo ochranné pásmo plynárenského zařízení a plynovodních přípojek (není-li ve stanovisku uvedeno jinak).

15) Bude zachována hloubka uložení plynárenského zařízení a plynovodních přípojek (není-li ve stanovisku uvedeno jinak).

16) Při použití nákladních vozidel, stavebních strojů a mechanismů zabezpečit případný přejezd přes plynárenské zařízení a plynovodní přípojky uložení panelů v místě přejezdu plynárenského zařízení.

Platí pouze pro území vyznačené v příloze tohoto stanoviska a to 24 měsíců odě dne jeho vydání.

V případě dotčení pozemku v majetku společnosti GasNet, s.r.o. je třeba dále projednat smluvní vztah k tomuto pozemku. Kontakt na projednání naleznete na adrese www.gasnet.cz/cs/kontaktni-system/, činnost "Smluvní vztahy - pozemky a budovy plynárenských zařízení", případně na NONSTOP zákaznické lince 800 11 33 55.

Za správnost a úplnost dokumentace předložené s žádostí včetně jejího souladu s platnými předpisy plně zodpovídá její zpracovatel. Stanovisko nenahrazuje případná další stanoviska k jiným částem stavby.

V případě další korespondence nebo jednání (např. změna stavby) uvádějte naši značku - 5001461032 a datum tohoto stanoviska. Kontakty jsou k dispozici na www.gridservices.cz nebo NONSTOP zákaznická linka 800 11 33 55.

GasNet, s.r.o.
zastoupená společností GridServices, s.r.o., IČ 279 35 311
Petr Matyáščík
technik externích požadavků
odbor zpracování externích požadavků
+420532228414
petr.matyastik@innogy.com

Přílohy: Orientační zakres plynárenského zařízení, Detailní zakres plynárenského zařízení, Ověřená příloha žadatele

**VYJÁDRĚNÍ O EXISTENCI SÍTĚ ELEKTRONICKÝCH KOMUNIKACÍ**

společnosti VIVO CONNECTION spol. s r.o., Nádražní 7, Šlapanice 664 51
vydané podle § 101 zákona č. 127/2005 sb. o elektronických komunikacích

důvod vyjádření: spojené územní a stavební řízení
platnost vyjádření: končí dne 2.12.2017
vyjádření vystavil: Michal Morda, jednatel společnosti
datum vystavení: 28.12.2016
číslo jednací: 1338/Br/2016

žadatel: FLORSTYL, s.r.o., Obdržálek Miroslav, Ing., Panská 25, 684 04, Kunovice
název akce: OBNOVA LESOPARKU HRADISKO A KALVÁRIE
investor: Město Bučovice, Válek Radovan, MUDr., Jiráskova 502, 68501, Bučovice

zájmové území: Bučovice
katastrální území: Bučovice

Na vaši žádost odeslanou 2.12.2016 Vám sdělujeme, že v zájmovém území dle předložené situace

dojde ke střetu

s telekomunikačním zařízením (dále jen „TZ“) naší společnosti. Společnost VIVO CONNECTION spol. s r.o. jako majitel TZ nemá námitek proti výše uvedené stavbě za dodržení následujících podmínek:

- trasa TZ bude před započítím prací vytyčena. Pro požadavek vytyčení sítě zašlete objednávku na dokumentace@vivo.cz
- před započítím prací v ochranném pásmu TZ budou pracovníci prokazatelně seznámeni s polohou TZ
- jakékoliv změny v projektové dokumentaci je nutno předem s naší společností projednat a předložit k odsouhlasení
- v případě použití bezvýkopových technologií v ochranném pásmu TZ bude obnažena část TZ, která se nachází v místě křížení
- skladování materiálů v ochranném pásmu TZ není povoleno
- hloubka uložení a stupeň krytí TZ zůstane zachován

VIVO CONNECTION spol. s r.o.
Nádražní 7, 664 51 Šlapanice
IČO: 252 22 000

.....
Michal Morda, jednatel společnosti



Vodovody a kanalizace Vyškov, a.s.
Brněnská 410/13, 682 01 Vyškov
Zapsaná v OR KS v Brně, odd. B, vl. 1170.
IČO: 49454587, DIČ: CZ49454587

(19)

Město Bučovice

Jiráskova 502
685 01 Bučovice

Váš dopis zn./ze dne:

Naše značka:

2017-00096/20170074/TÚ/so

Vyřizuje:

Karel Soldán
k.soldan@vakvyskov.cz

Vyškov dne:

11. 1. 2017

Věc: Vyjádření k PD (stupeň – společné územní rozhodnutí a stavební povolení) na akci „Obnova lesoparku Hradisko a Kalvárie, k.ú. Bučovice“

Předložená projektová dokumentace pro společné územní rozhodnutí a stavební povolení na akci „Obnova lesoparku Hradisko a Kalvárie, k.ú. Bučovice“ řeší předpokládanou realizaci obnovy lesoparku, umístění odpočinkových prvků – altánů, výstavbu spojovacího mostku na Hradisko; obnovu lesních cest a provedení úprav zeleně v k.ú. Bučovice.

Stavba je členěna na stavební objekty:

Hradisko

- SO 01 – komunikace od škol
- SO 02 – mostek Hradisko
- SO 03 – Čertův mostek
- SO 04 – altán „Letec“
- SO 05 – přírodní amfiteátr
- SO 06 – vegetační úpravy
- SO 07 – úpravy povrchů „nezpevněné chodníčky, okolí studny, schody“
- SO 08 – mobiliář
- SO 09 – zřízení odběrného místa NN – není součástí řeší vlastník E.ON

Kalvárie

- SO 01 – přístupová komunikace
- SO 02 – altán „Letýšek“
- SO 03 – altán SV
- SO 04 – altán „Parasol“
- SO 05 – vegetační úpravy
- SO 06 – úpravy povrchů „nezpevněné chodníčky“
- SO 07 – mobiliář
- SO 08 – obnova rozvodů a sloupů VO

S realizací stavby souhlasíme.


Ke stavbě sdělujeme následující:


1. Z hlediska dotčení vodních zdrojů a ochranných pásem vodních zdrojů (dále jen OPVZ) ve správě či provozování společnosti VaK Vyškov, a.s. je realizace stavby možná. Lokalita stavby není situována v blízkosti vodního zdroje a v OPVZ, které jsou k dnešnímu dni ve správě či provozování společnosti VaK Vyškov, a.s.

5. Zákres inž. sítí v majetku či provozování společnosti VaK Vyškov, a.s. není v předložené dokumentaci proveden. Z tohoto důvodu je nutno min. 7 dní před zahájením výkopových a stavebních prací objednat u společnosti VaK Vyškov, a.s.:
 - a) vytýčení vodovodního a kanalizačního řadu (stř. 03 – Slavkov u Brna, p. Lifka, tel.: 544221809, email: lifka@vakvyskov.cz) včetně povrchových znaků a ochranného pásma těchto zařízení.
6. Toto vyjádření slouží po účely společného územního rozhodnutí a stavebního povolení vydaného příslušným stavebním úřadem.

Platnost tohoto vyjádření je jeden rok od data vydání.

S pozdravem



VODOVODY A KANALIZACE
 VYŠKOV, a.s. 
 682 01 Vyškov, Brněnské 410/23
 Ing. Oldřich Novoměstský
 vedoucí technického úseku

E.ON Servisní, s.r.o., F. A. Gerstnera 2151/6, 370 49 České Budějovice

FLORSTYL, s.r.o.
Ing. Miroslav Obdržálek
Panská 25
68604 Kunovice

E.ON Servisní, s.r.o.
RCDS Prostějov
Poděbradovo nám. 1588/2
Prostějov
www.eon.cz

Luboš Kučera
T +420-54514-5046
lubos.kucera@eon.cz

Naše značka
L14369-16152829

Prostějov, 05.12.2016

**Vyjádření o existenci zařízení distribuční soustavy (elektrická síť)
ve vlastnictví E.ON Distribuce, a.s. a podmínkách práce v jeho blízkosti.**

Investor stavby: Město Bučovice
Název stavby: Bučovice - OBNOVA LESOPARKU HRADISKO A
KALVÁRIE
Místo stavby: KÚ Bučovice - par.č. 1537/1; 1538; 1535/1.....dle
žadatelem vyznačené zájmové území

Toto vyjádření slouží pro informaci o stávajícím elektrickém zařízení distribuční soustavy vlastněném a provozovaném společností E.ON Distribuce, a.s. (dále jen ECD) a je vyjádřením k územnímu a stavebnímu řízení.

Vyjádření nenahrazuje a neuvádí přípojovací podmínky. V případě, že požadujete připojení nového odběrného místa, resp. zvýšení rezervovaného příkonu a doposud jste nepodali žádost, obraťte se na zákaznickou linku 800 77 33 22.

Upozorňujeme, že účastníkem územního a stavebního řízení zůstává provozovatel distribuční soustavy ECD, kterého v uvedených řízeních na základě zmocnění zastupuje společnost E.ON Česká republika, s.r.o. (dále jen ECZR).

V zájmovém území výše uvedené stavby se nachází:

Podzemní vedení VN. Nadzemní vedení VN
Distribuční trafostanice VN/NN
Podzemní vedení NN. Nadzemní vedení NN

Ke stavbě a činnosti v ochranných pásmech (dále jen OP) nadzemního vedení VN, VVN, podzemního vedení nebo elektrických stanic je investor povinen zajistit si písemný souhlas ve smyslu § 46 odst. 11 zákona č. 458/2000 Sb., o podmínkách podnikání a výkonu státní správy

Sídlo společnosti:
F.A. Gerstnera 2151/6
370 49 České Budějovice
Společnost je zapsána
v Obchodním rejstříku
vedeném Krajským soudem
v Českých Budějovicích,
oddíl C., vložka 15066
IČ: 257 33 591
DIČ: CZ25733591

v energetických odvětvích, v platném znění.

Souhlas se stavbou a činností v OP zařízení distribuční soustavy uděluje ECZR jako zástupce ECD RS, Tomáš Hanák, tel.: 54514-5016, email: tomas.hanak@eon.cz, na základě žádosti investora stavby.

S podáním žádosti předložíte k vyjádření projektovou dokumentaci stavby s podrobným zákresem a okótováním umístění stavby v OP.

Podklady pro žádost musí obsahovat následující údaje:

- celé jméno právnické nebo fyzické osoby, která žádá o výjimku
- jméno a celá adresa investora stavby, IČO
- místo zásahu do pásma
- okres, katastrální území, parcelní číslo, druh zařízení
- nový způsob zajištění ochrany rozvodného zařízení
- kopii vyjádření o existenci zařízení včetně zakreslení sítí.

Při provádění zemních nebo jiných prací, které mohou ohrozit předmětné distribuční a sdělovací zařízení, jste povinni dle zákona č. 309/2006 Sb., a nařízení vlády č. 591/2006 Sb., učinit veškerá opatření, aby nedošlo ke škodám na rozvodném zařízení, na majetku nebo na zdraví osob elektrickým proudem, zejména tím, že bude zajištěno:

1. Objednání přesného vytýčení distribuční sítě (trasy kabelu) v terénu a to nejméně 14 dnů před zahájením prací v blízkosti podzemního kabelového vedení. V případě, že nebude možné trasu kabelu bezpečně určit pomocí vytyčovacího zařízení, je investor zemních prací povinen provést v nezbytném rozsahu ruční odkrytí kabelu na určených místech podle pokynů zaměstnanců ECZR pro jednoznačné stanovení jeho polohy. Vytýčení kabelů VN, NN zajistí Roman Bugár, tel.: 54514-3691, email: roman.bugar@eon.cz.
2. Výkopové práce v blízkosti nadzemního vedení NN provádět tak, aby nedošlo k narušení stability podpěrných bodů a uzemňovací soustavy, nebo nebyl jinak ohrožen provoz el. zařízení a bezpečnost osob. Dále požadujeme dodržovat platná ustanovení norem ČSN EN 50 110-1 a PNE 33 3302, zvláště pak minimální dovolené vzdálenosti od vedení:

Vybrané vzdálenosti/provedení vodičů	Holé vodiče	Izolované vodiče
Nad budovami		
Nad neschůdnými částmi (sklon > 15°), vzdorující ohni	0,5 m	0,3 m
Nad schůdnými částmi (sklon ≤ 15°), vzdorující ohni	4 m	3 m
Na budovách		
K budovám a jejich částem nebo vybavením	0,2 m	0,1 m
Kolem zedních oken		
Před oknem (požadavek E.ON nerealizovat)	2 m	1 m
Nad oknem	0,2 m	0,2 m
Vedle okna	0,5 m	0,5 m

Pod oknem	1 m	1 m
Kolem střešních oken		
Před oknem	3 m	2 m
Nad oknem	0,5 m	0,5 m
Vedle okna	0,5 m	0,5 m
Pod oknem	1 m	1 m

3. Při provádění stavebních prací nesmí dojít k poškození el. zařízení.
4. V důsledku stavebních prací nesmí dojít k znepřístupnění el. zařízení.
5. Ohlášení jakéhokoliv poškození distribučního a sdělovacího zařízení v provozování ECD na telefonní číslo 800 22 55 77.

Kontakty správců zařízení:

VN+NN

Regionální správa, Tomáš Hanák,
tel.: 54514-5016, email: tomas.hanak@eon.cz

Pozor! Vyjádření má platnost 12 měsíců tj. do 05.12.2017.

Upozorňujeme na možnou polohovou odchylku uloženého vedení od výkresové dokumentace.

Do přiložené a námi orazítované dokumentace jsme informativně zakreslili:


- červeně plně podzemní vedení VN
- červeně čárkovaně nadzemní vedení VN
- zeleně plně podzemní vedení NN
- zeleně čárkovaně nadzemní vedení NN

Při vytýčení trasy zařízení i ke kontrole před záhozem a ke všem dalším jednáním s ECZR jako zástupcem ECD předložte toto vyjádření.

S přátelským pozdravem

E.ON Servisní, s.r.o.

E.ON Servisní, s.r.o.
E. A. Gerstnera 2151/6
570 49 České Budějovice
IČ: 25160213, DIČ: CZ25160213



Příloha: Orazítovaná situace s informativním zákresem.
Žádost o souhlas s činností v ochranném pásmu
Informace o vzdálenostech a ochranných pásmech

16152829

Následující oddíl se vyplňuje v případě žádosti o udělení souhlasu se zjednodušeným územním řízením nebo s uzavřením veřejnoprávní smlouvy


Udělení souhlasu

*Souhlasíme – Nesouhlasíme se zjednodušeným územním řízením**

*Souhlasíme – Nesouhlasíme s uzavřením veřejnoprávní smlouvy**

E.ON Česká republika, s.r.o.

**Pro platnost udělení souhlasu je nutný podpis a razítko oprávněného pracovníka*



E.ON Česká republika, s.r.o., F. A. Gerstnera 2151/6, 370 01 České Budějovice

FLORSTYL, s.r.o.
Ing. Miroslav Obdržálek
Panská 25
68604 Kunovice

E.ON Česká republika, s.r.o.
Regionální správa Prostějov
Poděbradovo nám. 2
797 27 Prostějov
www.eon.cz

Tomáš Hanák
T +420-54514-5016
tomas.hanak@eon.cz

Naše značka
T13819-16176567

Prostějov, 19.04.2017

Souhlas se stavbou a činností v ochranném pásmu zařízení distribuční soustavy (elektrická síť) ve vlastnictví E.ON Distribuce, a.s.

Toto vyjádření vydává společnost E.ON Česká republika, s.r.o. (dále jen ECZR) jednající jako zástupce společnosti E.ON Distribuce, a.s. (dále jen BCD).

ECZR byla předložena žádost o vyjádření ke stavbě a činnosti v ochranném pásmu (dále jen OP):

Podzemní vedení VN
Nadzemní vedení VN
Distribuční trafostanice VN/NN
Podzemní vedení NN
Nadzemní vedení NN

Jedná se o akci: „Bučovice - OBNOVA LESOPARKU HRADISKO A KALVÁRIE“. K zásahům do OP dochází v místě stavby, katastrální území, Bučovice - par.č. 1537/1; 1538; 1535/1.....dle předložené situace.

ECZR jako zástupce ECD souhlasí s provedením výše uvedené akce v OP zařízení distribuční soustavy při splnění těchto podmínek:

- d) V OP elektrické stanice, nadzemního a podzemního vedení budou při realizaci uděleného souhlasu přiměřeně dodrženy podmínky dle § 46 odst. 8 zákona č. 458/2000 Sb., v platném znění, kde se konstatuje, že v OP těchto rozvodných zařízení je zakázáno pod písmeny:
- e) provádět činnosti, které by mohly ohrozit spolehlivost a bezpečnost provozu těchto zařízení nebo ohrozit život, zdraví či majetek osob

Sídlo společnosti:
F.A. Gerstnera 2151/6
České Budějovice 7
370 01 České Budějovice
Společnost je zapsána
v Obchodním rejstříku
ve vedeném Krajským soudem
v Českých Budějovicích,
oddíl C., vložka 15066
IČ: 257 33 591
DIČ: 25733591

16176567

- d) provádět činnosti, které by znemožňovaly nebo podstatně znesnadňovaly přístup k těmto zařízením.
- 2) Zakreslení trasy nadzemního i podzemního vedení vyskytujícího se v zájmovém území do všech vyhotovení prováděcí dokumentace a jeho vyznačení dobře viditelným způsobem přímo v terénu. Jedná se zejména o místa křížení či souběhu trasy vedení s trasou pohybu mechanizace, s trasou vedení výkopů a podobně tak, aby pracující na staveništi byli o hranicích ochranného pásma trvale informováni.
 - 3) Objednání přesného vytyčení distribuční sítě (trasy kabelu) v terénu a to nejméně 14 dnů před zahájením prací v blízkosti podzemního kabelového vedení. V případě, že nebude možné trasu kabelu bezpečně určit pomocí vytyčovacího zařízení, je investor zemních prací povinen provést v nezbytném rozsahu ruční odkrytí kabelu na určených místech podle pokynů zaměstnanců ECZR pro jednoznačné stanovení jeho polohy. Vytyčení kabelů VN, NN zajistí Roman Bugár, tel.: 54514-3691, email: roman.bugar@eon.cz.
 - 4) Provádění zemních prací v ochranném pásmu kabelu výhradně klasickým ručním náradím bez použití jakýchkoli mechanismů s nejvyšší opatrností, nebude-li provozovatelem zařízení stanoveno jinak.
 - 5) Vhodné zabezpečení obnaženého kabelu (podložení, vyvěšení, ...), aby nedošlo k jeho poškození poruchou nebo nepovolanou osobou a označení výstražnými tabulkami, bude provedeno podle pokynů pracovníka ECZR. Další podmínky pro zabezpečení našeho zařízení si vyhrazueme při vytyčení nebo po jeho odkrytí.
 - 6) Vyřešení způsobu provedení souběhů a křížení výše zmíněné akce s rozvodným zařízením musí odpovídat příslušným ČSN.
 - 7) Přizvání zástupce ECZR ke kontrole křížovatek a souběhů před záhozem výkopu. O kontrole bude proveden zápis do montážního nebo stavebního deníku. Při nedodržení této podmínky, budou poruchy vzniklé na zařízení odstraňovány na náklady investora stavby.
 - 8) Po dokončení musí stavba z pohledu ochrany před provozními a poruchovými vlivy distribuční soustavy odpovídat příslušným normám, zejména PNE 33 3301, PNE 33 3302, PNE 34 1050, ČSN EN 50 341-1, PNE 33 0000-1, ČSN EN 50 522, ČSN EN 61 936-1.
 - 9) Po dokončení stavby a činnosti připomínáme, že v OP zařízení je dále zakázáno:
 - a) zřizovat bez souhlasu vlastníka těchto zařízení stavby či umísťovat konstrukce a jiná podobná zařízení, jakož i uskladňovat hořlavé a výbušné látky
 - b) provádět bez souhlasu jeho vlastníka zemní práce
 - c) u nadzemního vedení nechávat růst porosty nad výšku 3 m

- d) u podzemního vedení vysazovat trvalé porosty a přejíždět vedení mechanizmy o celkové hmotnosti nad 6t.
- 10) V projektové dokumentaci a při stavbě budou respektovány podmínky uvedené ve vyjádření o existenci zařízení distribuční soustavy ve vlastnictví a provozování ECD a podmínkách práce v jeho blízkosti ze dne 05.12.2016.
- 11) Veškerá stavební činnost v OP elektrické stanice VN/NN, nadzemního vedení VN, podzemního vedení VN a NN, bude před jejím zahájením konzultována s příslušnou Regionální správou (dále jen RS), která stanoví bezpečnostní opatření pro práce v OP příslušného rozvodného zařízení dle platné ČSN EN 50 110-1.
- 12) Veškeré práce s mechanizací, jejichž části se za provozu mohou přiblížit k vodičům v OP nadzemního vedení 22 kV a výkopové práce v OP podzemního vedení 22 kV, je nutno provádět za beznapěťového stavu vedení a vypnutí požadujeme objednat nejméně 25 kalendářních dnů předem.

Kontakty správců zařízení:

VN+NN

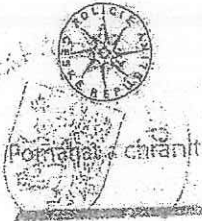
Regionální správa, Tomáš Hanák,
tel.: 54514-5016,
email: tomas.hanak@eon.cz

V případě nedodržení vzdáleností a podmínek dle norem a platných právních předpisů, nesouhlasíme po ukončení stavby s její kolaudací.

S přátelským pozdravem

E.ON Česká republika, s.r.o.

E.ON Česká republika, s.r.o.
Regionální správa
Prostějov



Č. j. KRPB-287258-3/ČJ-2016-061206-POK

Vyškov 24. ledna 2017

Počet stran: 2

Přílohy: 1/2

dig. přílohy

FLORSTYL s.r.o.
PANSKÁ 25
686 04 KUNOVICEStanovisko k projektové dokumentaci stavby „OBNOVA LESOPARKU HRADISKO A KALVÁRIE“

K Vaší žádosti doručené dne 06. 12. 2016 a doplněné 20. 01. 2017

Název stavby: OBNOVA LESOPARKU HRADISKO A KALVÁRIE
 Místo stavby: dle dig. přílohy, k. ú. Bučovice
 Investor: Město Bučovice, Jiráskova 502, 685 01 Bučovice
 Stanovisko pro: spojené územní a stavební řízení

Na základě Vámi předložené dokumentace, PČR KŘP Jmk, Územní odbor Vyškov, Dopravní inspektorát, podle ustanovení:

- § 94a z. č. 183/2006 Sb., o územním plánování a stavebním řádu,
- § 16 zákona č. 13/1997 Sb., o pozemních komunikacích, v platném znění,
- § 10 odst. 4 z. č. 13/1997 Sb., o pozemních komunikacích,
- § 1 z. č. 12/1997 Sb., o bezpečnosti a plynulosti provozu na pozemních komunikacích,

vydává souhlasné stanovisko s následujícími podmínkami:

- stavba bude v souladu s vyhláškou č. 398/2009 Sb. o obecných technických požadavcích zabezpečující bezbariérové užívání staveb,
- u výřezu č. 3 bude provedena změna vyznačená v dig. příloze,
- je nutné dodržet příslušné normy zejména ČSN 73 6109, ČSN 73 6108.

Toto stanovisko Policie ČR je platné pro objekty vyznačené v dig. přílohách.

Brněnská 7a
682 01 Vyškov

Tel.: 974 639 253

Fax:

Email: vy.di.podatelna@pcr.cz

ID DS: jydai6g

V případě potřeby stanoviska dotčení majetku Policie ČR (např. sítí) žádejte na této adrese:
Krajské ředitelství policie Jihomoravského kraje, Odbor správy majetku, Oddělení správy
nemovitého majetku, Kounicova 24, 611 32 Brno.
Doba platnosti vyjádření končí uplynutím dvou kalendářních roků od jeho vydání.

Zpracoval: por. Ing. Bc. Jaroslav Pokluda
komisař
tel.: 974639254

por. Ing. Tomáš Brunclík
vedoucí oddělení



Městský úřad Bučovice
Odbor ŽP a SÚ – oddělení stavebního úřadu
úsek památkové péče
Jiráskova 502, 685 01 Bučovice

Tel.: 517 324 445
Fax: 517 324 425
Email: bartakova@bucovice.cz

IČO: 00291676
ID DS: td3be8p

Vyřizuje: Ing. Olga Bartáková
Váš dopis zn:
Ze dne:
Naše zn/ČJ: MUB/OSÚ-12716/2017 baro
Spisová značka: OSÚ-3445/2017-baro
Datum: 08.03.2017

Obdrží: dle rozdělovníku

ZÁVAZNÉ STANOVISKO
č. 4/2017

Městský úřad Bučovice, odbor životního prostředí a stavebního úřadu, oddělení stavebního úřadu, úsek památkové péče, jako věcně a místně příslušný orgán státní památkové péče podle ustanovení § 61 odst. 1. zákona č. 128/2000 Sb., o obcích, ve znění pozdějších předpisů, § 10 a § 11 zákona č. 500/2004 Sb., správní řád, ve znění pozdějších předpisů (dále jen „správní řád“) a dle § 29 zákona č. 20/1987 Sb., o státní památkové péči, ve znění pozdějších předpisů (dále jen „památkový zákon“), obdržel dne 09.02.2017 žádost Města Bučovice, IČ 00291676, Jiráskova 502, 685 01 Bučovice (dále jen „žadatel“), o vydání závazného stanoviska ve věci „Obnova lesoparku Hradisko a Kalvárie“, nemovitě kulturní památky, evidované v seznamu památek pod r. č. ÚSKP 46841/7-3609, obec Bučovice, okres Vyškov, Jihomoravský kraj, na pozemcích parc. č. KN 1537/1, KN 1538 v katastrálním území Bučovice.

Městský úřad Bučovice, odbor životního prostředí a stavebního úřadu, oddělení stavebního úřadu, úsek památkové péče tímto v souladu s ustanovením § 14 odst. 1 památkového zákona a § 149 správního řádu, vydává toto

závazné stanovisko:

záměr obnovy lesoparku dle předložené projektové dokumentace zpracované společností FLORSTYL, s.r.o., Panská 25, 686 04 Kunovice, říjen 2016, včetně umístění stavebních objektů: *Mostek Hradisko, Čertův mostek, Altán „Letec“, Přírodní amfiteátr, Okružní cesty, Boční a hlavní přístupové schodiště*, se podle § 14 odst. 3 památkového zákona, v souladu s ustanovením § 9 vyhlášky č. 66/1988 Sb., v platném znění, kterou se provádí památkový zákon, považuje z hlediska zájmů státní památkové péče, za přípustný a lze jej realizovat za splnění následujících podmínek:

1. *Mostek Hradisko*- výkopy pro ukotvení konstrukce sahající pod úroveň současného terénu budou provedeny výhradně ručně bez pomoci těžké techniky.
2. *Čertův mostek* – bude provedena výstavba lehkého ocelového mostku, jeho konstrukce bude ukotvena do dochovaných stávajících relikvií betonových patek.
3. *Altán „Letec“* – před zahájením stavby bude proveden archeologický odkryv relikvií někdejšího altánu z 19. Století a novostavba z kamene, dřeva a betonu bude půdorysným rozsahem i orientací přizpůsobena jeho odkrytým zbytkům. Dřevěné molo může být realizované, pokud bude na vrstvě násypu, ochraňujícího stávající úroveň terénu před jakýmkoli zásahem.
4. *Okružní cesty* – po obvodu akropole a na dně příkopu budou realizovány bez zásahu pod úroveň současného terénu, tzn., jako pochozí max. 1,60 m široké, nasypané šterkové pěšiny, doplněné místy dřevěným lemem (odzrněná tyčovina).
5. *Boční schodiště* – s jednostranným zábradlím na východní straně a *hlavní přístupové schodiště* se sedacími stupni ve svahu na jihovýchodě budou řešeny nadzemní dřevohlinitou konstrukcí neporušující stávající úroveň terénu.
6. Veškeré zásahy do stávající úrovně terénu budou realizovány archeologickými metodami.
7. Veškeré práce v prostoru akropole i obvodové fortifikace budou prováděny bez pomoci těžké techniky stejně jako následná údržba celého areálu.
8. Před zahájením prací bude investorem svolána kontrolní prohlídka stavby, na kterou budou přizváni zástupci odborné organizace státní památkové péče (Národní památkový ústav, územní odborné pracoviště v Brně) a orgán státní památkové péče (MÚ Bučovice).
9. Ve smyslu zákona č. 20/1987 Sb., je stavebník povinen již od doby přípravy stavby, oznámit tento záměr Archeologickému ústavu AV ČR Brno, v.v.i. a umožnit jemu nebo jiné oprávněné organizaci provedení záchranného archeologického výzkumu.

Odůvodnění:

Městský úřad Bučovice, odbor životního prostředí a stavebního úřadu, oddělení stavebního úřadu, úsek památkové péče, obdržel žádost Města Bučovice, IČ 00291676, Jiráskova 502, 685 01 Bučovice o vydání závazného stanoviska ve věci „Obnova lesoparku Hradisko a Kalvárie“, nemovité kulturní památky, evidované v seznamu památek pod r. č. ÚSKP 46841/7-3609, obec Bučovice, okres Vyškov, Jihomoravský kraj, na pozemcích parc. č. KN 1537/1, KN 1538 v katastrálním území Bučovice. Žádost byla doručena zdejšímu úřadu dne 09.02.2017. Spolu se žádostí byla správnímu orgánu doručena projektová dokumentace, zpracovaná společností FLORSTYL, s.r.o., říjen 2016.

Projektová dokumentace řeší obnovu lesoparku, umístění odpočinkových prvků – altánů, výstavbu spojovacího mostku na Hradisko, obnovu lesních cest a provedení úprav zeleně.

Podle ustanovení § 14 odst. 1 zákona č. 20/1987 Sb., o státní památkové péči, v platném znění, je tedy vlastník, pokud zamýšlí provést údržbu, opravu, rekonstrukci, restaurování nebo jinou úpravu kulturní památky nebo jejího prostředí, povinen si předem vyžádat závazné stanovisko obecního úřadu obce s rozšířenou působností.

Vzhledem k ustanovení § 14 odst. 6 zákona o státní památkové péči si zdejší úřad v řízení vyžádal písemné vyjádření Národního památkového ústavu, územního odborného pracoviště v Brně, jako odborné organizace státní památkové péče, které bylo vydáno dne 28.02.2017

pod č.j. NPU-371/12040/2017, doručeno zdejšímu úřadu dne 07.03.2017 a zapracováno do tohoto závazného stanoviska.

Památkově chráněná lokalita je pozůstatkem středověkého hrádku zvaného „Na hradištku“ či lidově „Kolo“, který je vlastivědným badatelům a historikům známý již od 20. století. Největší pozornosti se mu dostalo ve 40. letech 20. století, kdy zde členové Musejního spolku v Bučovicích provedli výkop celkem 5 sond. Výsledky výzkumu pak publikoval místní rodák archeolog K. Tihelka (1941), který pozůstatky hrádku také poprvé důkladně zdokumentoval. Konstatoval, že se zde nachází nepřilíš mocná kulturní vrstva s četnými nálezy železných předmětů, keramiky, mazanice a zvířecích kostí. Nebyly zjištěny žádné pozůstatky kamenných konstrukcí, podle značného množství přepálené mazanice předpokládá dřevohlinitou konstrukci hrádku, který zanikl požárem. Nálezy, které tehdy datoval do pozdního středověku z dnešního pohledu odpovídají spíše 2. polovině 13. století a 1. polovině následujícího století. Sídlo zaniklo poměrně brzy, neboť ho nahradila nejspíše již kamenná tvrz v prostoru dnešního zámku.

Kromě pozůstatků románsko gotického kostela odkrytého v letech 2000 a 2001 u severozápadního nároží zámeckého parku jsou relikty hrádku nejspíše druhou nejstarší středověkou památkou na území Bučovic. Vzhledem k tomu, že se veškeré doklady osídlení nachází v nepřilíš mocné kulturní vrstvě, je třeba chránit původní terény v maximální možné míře pokud možno v nezměněné terénní konfiguraci a výkopy provádět archeologickými metodami, aby bylo možno provést dokumentaci nálezových situací a záchranu movitých nálezů.

Požadavek na svolání kontrolních prohlídek stavby má oporu v zákoně č. 20/1987 Sb., ve znění pozdějších předpisů, zejména v § 32, kde je stanoven odborný dohled odborné organizace. Zároveň plyne z povahy věci, že případné dílčí usměrnění – upřesnění, může být uplatněno pouze v přítomnosti dotčených stran. Kontrolní prohlídky stavby lze považovat za jeden ze základních mechanismů účinného dohledu všech složek státní památkové péče.

V souladu s ustanovením § 36 odst. 3 správního řádu byla účastníku řízení před vydáním rozhodnutí (závazného stanoviska) ve věci dána možnost vyjádřit se k podkladům rozhodnutí, kterou žadatel využil dne 08.03.2017. O úkonu nahlédnutí do spisu a seznámení se s poklady pro vydání rozhodnutí byl učiněn úřední záznam, který je nedílnou součástí spisu.

Při rozhodování ve věci Městský úřad Bučovice, odbor životního prostředí a stavebního úřadu, oddělení stavebního úřadu, úsek památkové péče vycházel ze všech dostupných podkladů a zjištění a řídil se platnými právními předpisy a nařízeními a následně vydal v souladu s ustanovením § 14 odst. 6 památkového zákona závazné stanovisko, kterým vyhovuje žadateli v jeho záměru.

Veškeré změny a další doplňky oproti předloženému záměru je nutno předem odsouhlasit s orgánem státní památkové péče ve smyslu zákona o státní památkové péči. Z výše uvedených důvodů bylo proto rozhodnuto tak, jak je výše uvedeno.

Podle ustanovení § 29 odst. 2 písm. b), § 44a odst. 3 zákona památkového zákona, ustanovení § 136 odst. 1 a § 149 správního řádu, je toto závazné stanovisko úkonem učiněným dotčeným orgánem pro řízení vedené stavebním úřadem.

Poučení o opravném prostředku:


Proti tomuto závaznému stanovisku nelze v souladu s ustanovením § 149 odst.1 správního řádu, podat samostatné odvolání, neboť tento úkon není samostatným rozhodnutím ve správním řízení. Odvolání je možné až proti rozhodnutí, které je podmíněné tímto závazným stanoviskem, přičemž pokud odvolání směřuje proti obsahu tohoto závazného stanoviska, vyžádá si podle § 149 odst.4 správního řádu odvolací správní orgán jeho potvrzení nebo změnu od Krajského úřadu Jihomoravského kraje.

MĚSTSKÝ ÚŘAD BUČOVICE

odbor životního prostředí

a stavebního úřadu

Jiráskova 502/18851 Bučovice



Ing. Olga Bartáková

samostatný odborný referent stavebního úřadu


Za správnost vyhotovení: Ing. Olga Bartáková

Rozdělovník:*Obdrží do vlastních rukou - žadatel:*

- Město Bučovice, Jiráskova 502, 685 01 Bučovice

Na vědomí:

- Národní památkový ústav, ú.o.p. v Brně, nám. Svobody č.p. 8, 601 54 Brno
- Městský úřad Bučovice, OŽP a SÚ, oddělení stavebního úřadu -- zde



Městský úřad Bučovice
Odbor životního prostředí a stavebního úřadu
Jiráskova 502, 685 01 Bučovice

Tel.: 517 324 450
Fax: 517 324 431
email: spurny@bucovice.cz

IČO: 00291676
ID DS: td3be8p

Vyřizuje:	Ing. Petr Spurný	Město Bučovice
Váš dopis zn.:		odbor územního plánování
Ze dne:	23.1.2017	Jiráskova 502
Naše zn./č.j.:	MUB/OŽP- 4768/2017 sp	685 01 Bučovice
Spisová značka:	OŽP- 2320/2017-spu	
Dne:	22.2.2017	

VĚC: Vyjádření k projektu: Obnova lesoparku Hradisko a Kalvárie.

Podáním ze dne 23.1.2017 jste požádali o vyjádření k uvedenému projektu v k.ú. Bučovice. Dle PD zpracované

Vyjádření jednotlivých úseků odboru ŽP,
jako věcně a místně příslušného orgánu obce pověřené přeneseným výkonem státní správy:

A. Vodní hospodářství:

- stávající odtokové poměry v lokalitě nebudou navrženými úpravami změněny, povrchy nově zřizované cestní sítě budou konstrukčně a technicky upraveny tak, aby umožnily zasakování srážkových vod do podloží terénu
- objekty tůň nejsou ve smyslu § 55 zák. č. 254/2001 Sb. o vodách v platném znění považovány za vodní díla, povolení náleží do kompetence obecního stavebního úřadu
- oprava zhlaví stávající studny (vrchní skluž, betonový poklop, zpevnění okolí studny) bude provedena tak, aby nedošlo k ohrožení nebo dotčení podzemních vod prováděním stavebních prací. Zpevnění okolí studny bude upraveno do sklonu směrem od konstrukce studny

(Ing. Babyrád)

B. Ochrana zemědělského půdního fondu:

- zákon č. 334/92 Sb., o ochraně zemědělského půdního fondu (ZPF), v platném znění

Souhlas k trvalému odnětí půdy ze ZPF

Z předložené dokumentace vyplývá umístění stavby (Kalvárie – SO 01 Přístupová komunikace) na pozemky zemědělského půdního fondu.

Investor požádá orgán ochrany zemědělského půdního fondu o udělení souhlasu k odnětí půdy ze ZPF (náležitosti dle § 9 odst. 6 zákona).

Bez tohoto souhlasu není možno vydat rozhodnutí dle zvláštních právních předpisů.

(Ing. Černá)

C. Ochrana přírody a krajiny:

- zákon č. 114/92 Sb. o ochraně přírody a krajiny, platné znění

V případě dotčení vzrostlé zeleně (stromy, keře) bude při realizaci stavebních prací postupováno v souladu s ČSN 839061 z února 2006 - Technologie vegetačních úprav v krajině – Ochrana stromů, porostů s vegetačních ploch při stavebních pracích.

Kácení dřevin rostoucích mimo les – věcně, místně příslušným správním orgánem k řízení je MěÚ Bučovice.

(Ing. Černá)

D. Lesní hospodářství: Obnovou Lesoparku Hradisko a Kalvárie nejsou dotčeny pozemky určené k plnění funkcí lesa – bez připomínek.

(Ing. Spurný)

E. Odpadové hospodářství:

Podle projektu při obnově jednotlivých prvků lesoparku Hradisko a Kalvárie vzniknou některé dílčí odpady. Odpady je nutné zlikvidovat podle zákona č. 185/2001 Sb., o odpadech v platném znění.

Odpady kategorie O (ostatní odpady) je nutné zlikvidovat podle zákona o odpadech na zařízeních k tomu určených (např. řízená skládka).

Pokud se vyskytnou nějaké stavební odpady (kategorie O, např. beton, cihly, dřevo, plasty či železo a ocel – vypsáno z projektu – apod.), podle zákona o odpadech a podle Plánu odpadového hospodářství Jihomoravského kraje je nutné je nejméně ze 75 % nabídnout k recyklaci.

V případě, že vzniknou odpady kategorie N (nebezpečné odpady), je nutné je zlikvidovat na zařízeních k tomu určených podle zákona o odpadech (např. spalovna nebezpečných odpadů).

Doklady o zneškodnění odpadů včetně nabídnutí k recyklaci se stanou součástí dokumentace a budou předloženy ke kolaudaci.

(Ing. Jiří Homola)

F. Ovzduší:

Protože v lesoparku nebude nikde žádný stacionární tepelný zdroj, z hlediska zákona č. 201/2012 Sb. o ochraně ovzduší bez připomínek. (Společnost FLORSTYL s.r.o. cituje v projektu starý zákon o ochraně ovzduší č. 86/2002 Sb., který již neplatí 5 let!).

(Ing. Jiří Homola)

Toto vyjádření nenahrazuje povolení ke stávkě, ani souhlas a není rozhodnutím dle správního řádu č. 500/2004 Sb., a proto se nelze proti němu odvolat.


Za správnost: Ing. Petr Spurný

Ing. Miloslav Babyrád
vedoucí odboru životního prostředí
a stavebního úřadu Městského úřadu
Bučovice

Dále obdrží:

- MěÚ Bučovice – 1 x spis





Městský úřad Bučovice
Odbor životního prostředí a stavebního úřadu
Jiráskova 502, 685 01 Bučovice

Tel.: 517 324 450
 Fax: 517 324 431
 email: cerna@bucovice.cz

Stamp: Městský úřad Bučovice, Jiráskova 502, 685 01 Bučovice
 Date: 2. 03. 2017
 Subject: Dle rozdělovníku

IČ: 00291676
 ID DS: Id3be8p

Vyřizuje: Dr. Ing. Alena Černá
 Váš dopis zn:
 Ze dne: 20.02.2017
 Naše zn/ČJ: MUB/OŽP-9966/2017 cera
 Spisová značka: OŽP-4648/2017-cera/2
 Datum: 01.03.2017

Městský úřad Bučovice
 Doručeno: 02.03.2017 10:26:17
 MUB/OÚP: 11915/2017
 listy: 4 přílohy: 0

ZÁVAZNÉ STANOVISKO



Městský úřad v Bučovicích, jako obecní úřad obce s rozšířenou působností, odbor životního prostředí a stavebního úřadu, jako věcně a místně příslušný správní orgán ve smyslu §§ 7 odst. 2, 61 odst. 1 a 66 zákona č. 128/2000 Sb., o obcích (obecní zřízení), v platném znění, v souladu s ustanovením § 149 zákona č. 500/2004 Sb., správní řád, ve platném znění (dále jen „správní řád“) a podle ustanovení § 15 písm. j) zákona č. 334/1992 Sb., o ochraně zemědělského půdního fondu, v platném znění (dále jen „zákon“) a příslušných ustanovení vyhlášky MŽP č. 13/1994 Sb., kterou se upravují některé podrobnosti ochrany zemědělského půdního fondu (dále jen „vyhláška“), po prověření a posouzení žádosti žadatele Město Bučovice, Jiráskova 502, 685 01 Bučovice, o vydání souhlasu k trvalému odnětí půdy ze zemědělského půdního fondu pro výstavbu SO 01 - Přístupová komunikace v rámci akce „Obnova lesoparku Hradisko a Kalvárie“, ze dne 20. 2. 2017 a na jejím základě uděluje v souladu s ustanovením § 9 odst. 8 zákona

SOUHLAS

k trvalému odnětí půdy ze zemědělského půdního fondu na pozemku p. č. viz. níže, v k. ú. Bučovice, o celkové výměře odnětí 2361 m² pro ve prospěch

Město Bučovice, Jiráskova 502, 685 01 Bučovice, IČ: 00291676

A/ Souhlas se vztahuje na následující pozemky:

k. ú.	p.č.	výměra v m ²		BPEJ	tř. ochrany	kultura
		celková	odnímaná			
Bučovice	1569/1	1040	1040	32011	IV	zahrada
	1569/2	1108	1108	32011	IV	zahrada
	1570/62	213	213	32011	IV	orná
Celkem			2361			

Graficky jsou pozemky vymezené tímto souhlasem k trvalému odnětí zobrazeny v příloze č. 1 jako nedílné součásti tohoto závazného stanoviska – Situace – část PD „Obnova

lesoparku Hradisko a Kalvárie“ -- D. dokumentace stavebních objektů Kalvárie SO 01
Přístupová komunikace, č. výkresu 1, Florstyl, 1/2017, č. zak. 1/10/16 (doloženo žadatelem
k podané žádosti).

B/ Souhlas k trvalému odnětí půdy se uděluje za těchto podmínek :

1. Tento souhlas je udělován pouze pro uvedený účel a odnímanou půdu nelze využít jiným
nezemědělským způsobem. V případě odstoupení od záměru zůstane dotčený pozemek nadále
součástí ZPF.

Při provádění stavby bude investor dodržovat obecné zásady ochrany zemědělského půdního
fondu vycházející zejména z ustanovení §§ 4 a 8 zákona.

Výstavba bude prováděna na pozemku parcela č. viz. výše v k. ú. Bučovice, o celkové
výměře odnětí 2361 m². Na základě projektové dokumentace provede žadatel vytýčení hranic
záboru zemědělské půdy a zabezpečí tak, aby hranice staveniště nebyly narušovány a
posunovány do okolní držby.

Před zahájením stavby provede investor, v souladu s ustanovením § 8 odst. 1 zákona,
vlastním nákladem skrývku kulturních vrstev půdy a zajistí jejich dočasné, oddělené uložení
na deponii na okraji stavebního pozemku a následné hospodárné využití skryté zeminy, dle
podmínek bilance skrývky kulturních vrstev půdy, která je součástí podkladů pro vydání
souhlasu doloženého jako příloha žádosti o odnětí. Skrývka bude provedena z ploch o celkové
výměře 1321 m² (pozemek p.č. 1569/2, 1570/62) do hloubky 0,20 m, tzn. že z pozemků
bude skryto cca 264 m³ zeminy. Skrývaná zemina bude využita ke zpětné rekultivaci a
sadovým úpravám v rámci předmětné akce.

2. Termín provedení skrývky stavebník oznámí orgánu ochrany ZPF MěÚ Bučovice
minimálně se 14-ti denním předstihem.

3. O činnostech souvisejících se skrývkou, přemístěním, rozprostřením či jiným využitím,
uložením, ochranou a ošetřováním skrývaných kulturních vrstev půdy bude veden protokol
(pracovní deník), v němž budou uvedeny všechny skutečnosti rozhodné pro posouzení
správnosti, úplnosti a účelnosti využívání těchto zemin. Kopii protokolu doručí investor
odboru životního prostředí a stavebního úřadu Městského úřadu v Bučovicích.

4. V průběhu stavby budou učiněna opatření k zabránění úniku pevných, kapalných a
plynných látek poškozujících zemědělský půdní fond a jeho vegetační kryt.

C/ Plán rekultivace se vzhledem k trvalému charakteru odnětí nepožaduje

D/ Odvody za odnětí zemědělské půdy ze zemědělského půdního fondu

Za trvalé odnětí půdy ze zemědělského půdního fondu pro výše uvedenou akci budou
v souladu s ustanovením § 11 odst. 1) zákona předepsány odvody.

BPEJ/tř. ochrany (dle vyhlášky 48/2011 Sb., o stanovení tříd ochrany)	základní cena zemědělské půdy v Kč/m ² dle oceňovací vyhlášky č. 441/2013, v platném znění (příloha č. 4)	výměra odnětí v m ²
32011/IV	8,35	2361

Odvody za trvalé odnětí jsou stanoveny pouze orientačně ve výši 59 143,- Kč.

Při výpočtu nebyly použity konfigurující koeficienty části B přílohy zákona.

Základní sazba odvodů je vynásobena koeficientem - 3 - pro IV. třídu ochrany (část D přílohy zákona).

Konečná výše odvodů se stanoví rozhodnutím orgánu ochrany zemědělského půdního fondu dle § 11 zákona.

Povinný k platbě odvodů je povinen příslušnému orgánu ochrany zemědělského půdního fondu

- doručit kopii pravomocného rozhodnutí, pro které je souhlas s odnětím podkladem, a to do 6 měsíců ode dne nabytí právní moci

- oznámit změnu způsobu využití a doložit kopii oprávnění k provedení změny, a to do 1 měsíce od této změny.

Odůvodnění:

Městský úřad v Bučovicích, odbor životního prostředí a stavebního úřadu, obdržel dne 20. 2. 2017 žádost žadatele Město Bučovice, Jiráskova 502, 685 01 Bučovice, o vydání souhlasu k trvalému odnětí půdy ze zemědělského půdního fondu pro výstavbu SO 01 - Přístupová komunikace v rámci akce „Obnova lesoparku Hradisko a Kalvárie“. Dle informace žadatele bude souhlas k odnětí půdy ze ZPF pokladem k povolení podle jiného právního předpisu, které bude mít formu rozhodnutí.

Dotčené pozemky ve vlastnictví žadatele jsou lokalizovány v zastavěném území města (plocha Os). Aktuální využití pozemku zemědělsky neobhospodařovaná plocha (část zatravněna, část manipulační plocha).

Záměrem žadatele je zřízení přístupové cesty do části lesoparku Kalvárie pro potřeby obnovy a údržby lesoparku – napojení na ulici Školní.

Skrývka ornice byla stanovena s ohledem na aktuální stav na dotčeném pozemku, vykopání pedologických sond, BPEJ 32011 (IV. třída ochrany dle vyhlášky 48/2011 Sb., o stanovení tříd ochrany). Byla navržena skrývka o celkové vrstvě 0,20 m na pozemku p. č. 1569/2, 1570/62, včetně hospodárného využití skrývky. Návrh skrývky a její hospodárné využití správní orgán akceptoval.

Skrývka kulturní vrstvy půdy na pozemku p.č. 1569/1 k.ú. Bučovice nebyla uložena z důvodu znehodnocení ornice v minulosti, ornice není vhodná ke skrytí a využití ke zúrodnění pozemků (aktuálně manipulační plocha).

Za trvalé odnětí půdy ze zemědělského půdního fondu pro výše uvedený záměr budou v souladu s ustanovením § 11 odst. 1 zákona předepsány odvody.

Na základě výše uvedeného a posouzení otázky, zda umístění stavby není v rozporu se základními zásadami ochrany zemědělského půdního fondu, vyplývajícími z ustanovení § 4 zákona, dospěl orgán ochrany ZPF k závěru, že odnětí zemědělské půdy pro nezemědělské účely je možné. Záměr nenaruší organizaci zemědělského půdního fondu.

Žádost o udělení souhlasu k odnětí půdy ze zemědělského půdního fondu pro výstavbu SO 01 - Přístupová komunikace v rámci akce „Obnova lesoparku Hradisko a Kalvárie“ byla shledána důvodnou a oprávněnou ve smyslu zákona. Žádost je opatřena všemi potřebnými doklady a náležitostmi.

Předložené podklady:

- Žádost
- doložení vlastnického vztahu k dotčeným pozemkům, zakres do KN mapy
- podklady k žádosti – zpracovatel: Ing. Petra Dzurusová
 - vyhodnocení důsledků vynětí na ZPF
 - bilance skrývky kulturních vrstev půdy a návrh jejich hospodárneho využití
 - výpočet odvodů
- Situace – část PD „Obnova lesoparku Hradisko a Kalvárie“ – D. dokumentace stavebních objektů Kalvárie SO 01 Přístupová komunikace, č. výkresu 1, Florstyl, 1/2017, č. zak. 1/10/16
- ÚPI MěÚ Bučovice, Odbor územního plánování, rozvoje a investic, č.j. MUB/OÚP-7897/2017baro ze dne 6. 2. 2017

K odnětí zemědělské půdy ze zemědělského půdního fondu pro nezemědělské účely je třeba souhlasu orgánu ochrany zemědělského půdního fondu. Záměr, který vyžaduje odnětí zemědělské půdy ze zemědělského půdního fondu, nelze povolit podle zvláštních právních předpisů bez tohoto souhlasu, s výjimkou případů, kdy takového souhlasu není třeba.

Dle § 10 odst. 1) zákona je souhlas k odnětí půdy ze ZPF vydaný podle § 9 odst. 8) zákona, závaznou součástí rozhodnutí, která budou ve věci vydána podle zvláštních předpisů. Věcně a místně příslušný úřad je tedy povinen výrokovou část až po odstavec D) tohoto souhlasu zahrnout do svého rozhodnutí vydaného podle zvláštního právního předpisu. Žadatel je povinen plnit podmínky v něm stanovené ode dne, kdy tato rozhodnutí nabyla právní moci, popř. ve lhůtách v nich určených.

Platnost vydaného souhlasu je totožná s platností těchto rozhodnutí a prodlužuje se současně s prodloužením jejich platnosti podle zvláštních předpisů.

Změnit podmínky a další skutečnosti stanovené v tomto souhlasu může pouze orgán ochrany zemědělského půdního fondu, který jej vydal, a to na návrh žadatele při řízení o změně rozhodnutí vydaných podle zvláštních právních předpisů.

Souhlas k odnětí zemědělské půdy ze zemědělského půdního fondu pozbývá platnosti uplynutím 3 let ode dne jeho oznámení žadateli, nestal-li se podkladem pro řízení podle zvláštních právních předpisů.

Souhlasem nejsou dotčena vlastnická, užívatelská ani jiná práva k pozemkům. Souhlas nenahrazuje rozhodnutí nebo vyjádření jiných orgánů státní správy a neopravňuje k zahájení stavebních ani přípravných prací.

Dle ust. § 20a zákona o ochraně ZPF se právnická nebo podnikající fyzická osoba dopustí správního deliktu při nedodržení či nesplnění některé z podmínek stanovených v souhlasu s odnětím zemědělské půdy ze ZPF nebo při nesplnění povinností stanovených zákonem o

ochraně ze ZPF.

Proti tomuto závaznému stanovisku se nelze samostatně odvolat. Opravné prostředky lze proti němu uplatnit pouze v režimu ustanovení § 149 odst. 4, 5 a 6 správního řádu.



Ing. Miloslav Babyrád
vedoucí odboru životního prostředí a stavebního úřadu
MÚ v Bučovicích

Rezdělovník

Stanovisko obce ží:
Město Bučovice, Jiráskova 502, 685 01 Bučovice

- spis

Na vědomí:
MÚ Bučovice, Odbor životního prostředí a stavebního úřadu, oddělení stavebního úřadu

OVĚŘOVACÍ DOLOŽKA PRO VIDIMACI

Podle ověřovací knihy č. I Městského úřadu BUČOVICE

poř. č. vidimace 715/2017

tento úplný/á* - ~~částelný/á*~~ - opis*/ kopie*,

obsahující 43 stran

souhlasí doslovně s předloženou listinou,

z níž byl/a pořizen/a, a tato listina je

prvopisem*

~~ověřenou vidimovanou listinou*~~

~~listinou, která je výstupem z autorizované konverze dokumentů*~~

~~opisem nebo kopií pořizenou ze spisu*~~

~~stejnopisem písemného vyhotovení rozhodnutí nebo výroku rozhodnutí*,~~

obsahujícím 43 stran.

Listina, z níž je vidimovaná listina pořizena, neobsahuje viditelný zajišťovací

prvek, jež je součástí obsahu právního významu této listiny.

V Bučovicích dne 20.11.2017

Dagmar Supuková

Jméno/a a příjmení ověřující osoby, která vidimaci provedla

