

Městský úřad Bučovice

Odbor dopravy

Jiráskova 502, 685 01 Bučovice



Tel.: 517 324 436
Email: knapek@bucovice.cz

IČO: 00291676
ID DS: td3be8p

Vyřizuje: Ing. Jiří Knápek
Naše zn./ČJ: MUB/OD-43254/2017 kna
Spisová značka: OD/16322/2017/kna
Datum: 25.10.2017

Toto rozhodnutí nabylo právní moci

dne 25.10.2017

Městský úřad Bučovice

dne 25.10.2017 podpis: (A)

Obdrží: dle rozdělovníku

ROZHODNUTÍ STAVEBNÍ POVOLENÍ

Městský úřad Bučovice, odbor dopravy, úsek silničního hospodářství pověřený výkonem působnosti speciálního stavebního úřadu podle ust. § 40 odst. 4 písm. a) zákona č. 13/1997 Sb., o pozemních komunikacích, ve znění pozdějších předpisů (dále jen „zákon o pozemních komunikacích“) ve věcech silnic II. a III. třídy a veřejně přístupných účelových komunikací s výjimkou věcí, o kterých rozhoduje Ministerstvo dopravy nebo krajský úřad, a působnosti speciálního stavebního úřadu ve věcech místních komunikací, v souladu s ust. § 16 odst. 1 zákona o pozemních komunikacích, a ust. § 15 odst. 1 písm. c) zákona č. 183/2006 Sb., o územním plánování a stavebním řádu, ve znění pozdějších předpisů (dále jen „stavební zákon“), obdržel dne 8.9.2017 žádost o vydání stavebního povolení, kterou podalo

Město Bučovice, IČO 00291676, Jiráskova č.p. 502, 685 01 Bučovice

(dále jen „stavebník“). Uvedeným dnem bylo zahájeno stavební řízení ve věci vydání stavebního povolení podle ust. § 115 stavebního zákona, na akci „Obnova Lesoparku Hradisko a Kalvárie“, speciální stavební úřad je příslušný k vydání stavebního povolení na níže uvedené stavební objekty „SO 02 Mostek Hradisko“, „SO 03 Čertův Mostek“.

I. Speciální stavební úřad po přezkoumání žádosti o stavební povolení podle ust. § 108 až 114 stavebního zákona a ust. § 16 zákona o pozemních komunikacích

vydává

podle ust. § 115 stavebního zákona v souladu s ust. § 18c vyhlášky č. 503/2006 Sb., o podrobnější úpravě územního rozhodování, územního opatření a stavebního řádu, ve znění pozdějších předpisů

stavební povolení

stavební objekty:

„SO 02 Mostek Hradisko“,

„SO 03 Čertův Mostek“,

(dále jen „stavba“) na pozemku KN parc. č. 1537/1 v katastrálním území Bučovice.

Základní údaje stavby

projektová dokumentace:

- byla zpracovaná Florstyl, s.r.o., vypracoval/zodp. proj. Ing. Miroslav Obdržálek, stavebně konstrukční část Ing. Tomáš Focke, stupeň DSP, z data 2/2017

soulad s územně plánovací dokumentací:

- územní rozhodnutí vydal Městský úřad Bučovice, odbor stavební úřad, odbor životního prostředí a stavebního úřadu, oddělení stavebního úřadu dne 21.7.2017 pod č.j. MUB/OSÚ-32703/2017 bar

- k záměru stavby byl vydán MÚ Bučovice, odborem ŽP a SÚ, oddělením stavebního úřadu souhlas dle ust. § 15 odst. 2 stavebního zákona s vydáním rozhodnutí o povolení stavby ze dne 16.8.2017 pod č.j. MUB/OSÚ-36835/2017 bar

zhotovitel: není znám, dle výběrového řízení,
předpokládaný termín zahájení stavby: 12/2017
předpokládaný termín dokončení stavby: 2/2019
budoucí vlastník a správce stavby: stavebník

stručná charakteristika stavby

„SO 02 Mostek Hradisko“

Bude provedena výstavba nového mostku v délce 35 m z válcovaných profilů pro umožnění přístupu pěších na Hradisko. Mostek bude řešen jako ocelová konstrukce. Konstrukce sestává ze sloupků (HEA160), příčlí (HEA160) a podélníky (HEA160). Ve středu mostku jsou šikmé vzpěry (Jackel 120/120/8). Konstrukce je zavětrována ve svislé rovině v rovině opor (KUL20), dále v rovině mostovky (L80/8), v rovině rovnoběžné s osou mostku je zavětrování řešeno pomocí výše zmíněných šikmých vzpěr. Mostovka bude řešena pomocí dřevěných fošen. Zábradlí bude dřevěné z trámů.

„SO 03 Čertův Mostek“

Bude provedena výstavba nového mostku v délce 6,01 m z válcovaných profilů pro pěši. Mostek bude řešen jako ocelová konstrukce. Konstrukce sestává z podélníků (HEA200). Konstrukce je zavětrována v rovině mostovky (L80/8). Mostovka bude řešena pomocí dřevěných fošen. Zábradlí bude dřevěné z trámů.

II. pro provedení stavby se stanovují tyto podmínky:

1. Stavba bude provedena podle dokumentace ověřené ve stavebním řízení. Případné změny nesmí být provedeny bez předchozího povolení speciálního stavebního úřadu.
2. Při provádění stavby budou dodržovány předpisy, týkající se bezpečnosti práce a technických zařízení, zejména nařízení vlády č. 591/2006 Sb., o bližších minimálních požadavcích na bezpečnost a ochranu zdraví při práci na staveništích, dále zákon č. 309/2006 Sb., kterým se upravují další požadavky bezpečnosti a ochrany zdraví při práci v pracovněprávních vztazích a o zajištění bezpečnosti a ochrany zdraví při činnosti nebo poskytování služeb mimo pracovněprávní vztahy (zákon o zajištění dalších podmínek bezpečnosti a ochrany zdraví při práci) a zajištěna ochrana zdraví a života osob na staveništi, a nařízení vlády č. 362/2005 Sb., o bližších požadavcích na bezpečnost a ochranu zdraví při práci na pracovištích s nebezpečím pádu z výšky nebo do hloubky.
3. Při stavbě budou dodržena ustanovení vyhlášky č. 104/1997 Sb., kterou se provádí zákon o pozemních komunikacích a příslušných technických norem v souladu s vyhláškou č. 268/2009 Sb., o technických požadavcích na stavby, ve znění pozdějších předpisů, a závazná ustanovení obsažená v příslušných technických normách a dále ve vyhlášce č. 398/2009 Sb., o obecných technických požadavcích zabezpečujících bezbariérové užívání staveb.
4. Stavebník speciálnímu stavebnímu úřadu pokud není znám, oznámí před samotným zahájením stavby termín zahájení a identifikační údaje stavebního podnikatele, který bude provádět stavbu.
5. Zhotovitel stavby je povinen provádět stavbu v souladu se stavebním povolením a s ověřenou projektovou dokumentací, dodržet obecné technické požadavky na výstavbu komunikace a citovaných technických norem a dále zajistit dodržování povinností k ochraně života, zdraví, životního prostředí a bezpečnosti práce vyplývajících ze zvláštních právních předpisů.
6. Stavebník je povinen dbát na řádné provádění stavby, přitom musí mít na zřeteli zejména ochranu života a zdraví osob nebo zvířat, ochranu životního prostředí a majetku, i šetrnost k sousedství a dále ohlásit speciálnímu stavebnímu úřadu, neprodleně po jejich zjištění, závady na stavbě, které ohrožují životy a zdraví osob, nebo bezpečnost stavby.
7. Stavba bude prováděna jen právnickou nebo fyzickou osobou oprávněnou k provádění stavebních nebo montážních prací, jako předmětu své činnosti podle zvláštních předpisů. Provádět stavbu může jako zhotovitel jen stavební podnikatel, který při její realizaci zabezpečí odborné vedení provádění stavby stavbyvedoucím. Práce na stavbě, k jejichž provádění je předepsáno zvláštní oprávnění, zejména podle zákona č. 360/1992 Sb., o výkonu povolání autorizovaných architektů a o výkonu povolání autorizovaných inženýrů a techniků činných ve výstavbě, ve znění pozdějších předpisů a zákona o

- zeměměřictví, mohou vykonávat jen osoby, které jsou držiteli takového oprávnění.
8. Kontrolní prohlídka stavby bude provedena při vytýčení prostorové polohy stavby, a dále v souladu s předloženým plánem kontrolních prohlídek a před vydáním kolaudačního souhlasu. Stavebník je povinen ohlašovat stavebnímu úřadu fáze výstavby podle plánu kontrolních prohlídek stavby, umožnit provedení kontrolní prohlídky, a pokud tomu nebrání vážné důvody, této prohlídce se zúčastnit.
 9. Stavebník zajistí vytýčení prostorové polohy stavby osobou k tomu oprávněnou. Stavebník odpovídá za soulad prostorové polohy stavby s ověřenou dokumentací. Před zahájením stavby musí stavebník zajistit vytýčení prostorové polohy stavby a ověření výsledků vytýčení fyzickou osobou, které bylo uděleno úřední oprávnění pro ověřování výsledků zeměměřických činností v souladu s oddílem čtvrtým zákona č. 200/1994 Sb., o zeměměřictví a o změně a doplnění některých zákonů souvisejících s jeho zavedením, ve znění pozdějších předpisů (dále jen „zákon o zeměměřictví“). Doklad o vytýčení stavby bude jedním z podkladů pro vydání kolaudačního souhlasu.
 10. V místě střetu technické infrastruktury se stavbou je nezbytné vytýčení tras energetických, telekomunikačních, plynovodních, vodovodních a stokových sítí (dále jen „vedení“). Přesné polohové a výškové vyznačení vedení, včetně jejich ochranných pásem, v prostoru staveniště musí být zajištěno před zahájením stavby. Vyskytnou-li se při provádění prací podzemní vedení v projektové dokumentaci nezakreslená, musí být provádění prací přizpůsobeno skutečnému stavu. Při provádění stavby musí být učiněna veškerá opatření zabráňující poškození nadzemních i podzemních vedení.
 11. Při provádění stavby bude zajištěno pravidelné čištění případné kroupení komunikací používaných pro účely stavby.
 12. Po dobu výstavby bude zachována možnost přístupu ke všem nemovitostem, které se nacházejí v blízkosti staveniště. Případná krátkodobá omezení musí být odsouhlasena s uživateli těchto nemovitostí.
 13. V průběhu celé výstavby musí být plně zajištěny podmínky stanovené v jednotlivých vyjádřeních správců inženýrských sítí k zabezpečení jejich bezpečného a plynulého provozu.
 14. Staveniště se musí zařídit, uspořádat a vybavit tak, aby se stavba mohla řádně a bezpečně provádět. Nesmí docházet k ohrožování a nadměrnému obtěžování okolí hlukem, prachem, k ohrožování provozu na pozemních komunikacích a dále ke znečišťování pozemních komunikací, ovzduší a vod, k omezování přístupu k přilehlým stavbám nebo pozemkům, k sítím technického vybavení a požárními zařízeními.
 15. Stavebník musí zajistit staveniště před vstupem nepovolaných osob. Výkopy musí být zajištěny ochranným zábradlím (případně jinou zábranou) a v noci osvětlen.
 16. Stavebník je odpovědný za případné škody způsobené výstavbou nebo v její souvislosti dle obecně závazných předpisů a je povinen případné škody nahradit na vlastní náklady.
 17. Zhotovitel stavby je povinen vést stavební deník, do něhož budou pravidelně zaznamenávány údaje týkající se provádění stavby, a to ode dne převzetí staveniště. Po dokončení stavby předá zhotovitel originál stavebního deníku stavebníkovi. Stavební deník bude následně předložen k žádosti o kolaudační souhlas.
 18. Na stavbě musí být k dispozici ověřená dokumentace stavby a všechny doklady týkající se provádění stavby, popřípadě jejich kopie.
 19. Stavebník je povinen zajistit technický dozor stavebníka nad prováděním stavby a autorský dozor projektanta, popřípadě hlavního projektanta nad souladem provádění stavby s ověřenou projektovou dokumentací.
 20. Na viditelném místě zajistí stavebník vyvěšení tabule, na které bude uvedeno označení stavby, stavebníka, zhotovitele, způsob provádění stavby, který orgán a kdy stavbu povolil, číslo jednací stavebního povolení a datum nabytí právní moci termín dokončení stavby, a ponechá ji tam až do vydání kolaudačního souhlasu.
 21. Pokud bude nezbytně nutné pro uskutečnění stavby použít sousední pozemek či stavbu, je povinností stavebníka se před započítím stavebních prací dohodnout o době, způsobu a formě provedení potřebných prací s vlastníkem stavby či pozemku. Nedojde-li k dohodě, požádá stavebník o vydání rozhodnutí v souladu s ust. § 141 stavebního zákona.
 22. Výrobky pro stavbu musí vyhovovat podmínkám pro technické požadavky na výrobky podle zákona č. 22/1997 Sb., o technických požadavcích na výrobky a o změně a doplnění některých zákonů, ve znění pozdějších předpisů. Při provádění stavby budou použity jen takové výrobky, materiály a konstrukce, jejichž vlastnosti z hlediska způsobilosti stavby pro navržený účel zaručují, že stavba při správném provedení a běžné údržbě po dobu předpokládané existence splní požadavky na mechanickou odolnost a stabilitu, požární bezpečnost, hygienu, ochranu zdraví a životního prostředí, bezpečnost při udržování a užívání stavby včetně bezbariérového užívání stavby, ochranu proti hluku a na úsporu energie a ochranu tepla.

23. Stavební mechanizmy musí být v dobrém technickém stavu s ohledem na možnost úkapů či úniku ropných látek. Přebytečný materiál musí být skladován tak, aby nemohlo docházet k jeho erozivnímu smyvu.
24. Nejvyšší přípustná hodnota hluku ze stavební činnosti nesmí překročit hodnoty stanovené v nařízení vlády č. 272/2011 Sb., o ochraně zdraví před nepříznivými účinky hluku a vibrací. Technicko organizačními opatřeními bude minimalizován negativní vliv na životní prostředí a zdraví obyvatel (prašnost, hluk). Průběh hlukově významných stavebních činností bude zkrácen na nezbytně nutnou dobu, pro stavební práce budou používány především stroje a mechanismy ve vyhovujícím technickém stavu a jejich hlučnost nesmí překračovat hodnoty stanovené v technickém osvědčení.
25. Z hlediska zákona č. 185/2001 Sb. o odpadech, ve znění pozdějších předpisů uvádí následující: S veškerými odpady musí být nakládáno v souladu se zákonem o odpadech a předpisy, které s ním souvisí. Odpady budou předány pouze osobě oprávněné k jejich převzetí. Zeminu lze použít pro terénní úpravy, stavební odpady je možné předat k recyklaci. Doklady o předání odpadů se stanou součástí stavební dokumentace.
26. Vzhledem k tomu, že přímo v posuzovaném místě nebyly prováděny žádné průzkumné sondy a nedaleko posuzovaného místa byl zjištěn aktivní svahový sesuv, je třeba provést doplňující průzkum, který by zahrnoval vrtané průzkumné sondy přímo v místě projektované výstavby a nebo alespoň provést důslednou kontrolu základové spáry za přítomnosti geotechnika a statika, aby byly zjištěny základové poměry přímo v posuzovaném místě a odhaleny případné anomálie základových podmínek.
27. Stavba bude ode dne nabytí právní moci tohoto rozhodnutí dokončena do konce února 2019.
28. Dokončenou stavbu lze užívat na základě kolaudačního souhlasu, případně rozhodnutí o předčasném užívání stavby.
29. Při provádění stavby budou dodrženy podmínky uvedené v níže uvedených písemnostech (vyjádření/ stanovisko/souhlas ...), které jsou nedílnou součástí tohoto rozhodnutí:
 - vyjádření Česká telekomunikační infrastruktura a.s., ze dne 2.12.2016 vydané pod č.j.770024/16, včetně všeobecných podmínek ochrany SEK, příloha č. 1 tohoto rozhodnutí,
 - stanovisku GridServices, s.r.o., ze dne 17.3.2017 vydané pod sp.zn. 5001461032, příloha č. 2 tohoto rozhodnutí,
 - vyjádření NIPI Bezbariérové prostředí, o.p.s., ze dne 25.1.2017 vydané pod zn. 115170014, příloha č. 3 tohoto rozhodnutí,
 - vyjádření Vodovodů a kanalizací Vyškov, a.s., ze dne 11.1.2017 vydané pod č.j. 2017-00096/20170074/TÚ/so, příloha č. 4 tohoto rozhodnutí,
 - vyjádření E.ON Servisní, s.r.o., ze dne 5.12.2016 vydané pod zn. L14369-16152829, příloha č. 5 tohoto rozhodnutí,
 - souhlasu E.ON Česká republika, s.r.o., ze dne 19.4.2017 pod č.j. T13819-16176567, příloha č. 6 tohoto rozhodnutí,
 - stanovisku Krajského ředitelství policie Jihomoravského kraje, Územního odboru Vyškov, Dopravního inspektorátu ze dne 24.1.2017 vydané pod č.j. KRPB-287258-3/ČJ-2016-061206-POK, příloha č. 7 tohoto rozhodnutí,
 - závazném stanovisku MÚ Bučovice, odboru ŽP a SÚ, oddělení stavebního úřadu, úseku památkové péče, ze dne 8.3.2017 vydané pod č.j. MUB/OSÚ-12716/2017 baro, příloha č. 8 tohoto rozhodnutí,
 - vyjádření MÚ Bučovice, odboru životního prostředí a stavebního úřadu, ze dne 22.2.2017 vydané pod č.j. MUB/OŽP-4768/2017-sp, příloha č. 9 tohoto rozhodnutí,
 - vyjádření VIVO CONNECTION spol. s r.o., ze dne 28.12.2016 vydané pod č.j. 1338/Br/2016, příloha č. 10 tohoto rozhodnutí.
30. Stavba nesmí být zahájena, dokud stavební povolení nenabude právní moci.
31. Stavební povolení pozbývá podle ust. § 115 odst. 4 stavebního zákona platnost, jestliže stavba nebyla zahájena do 2 let ode dne, kdy nabylo právní moci. Doby platnosti stavebního povolení může stavební úřad prodloužit na odůvodněnou žádost stavebníka podanou před jejím uplynutím. Podáním žádosti se stává běh lhůty platnosti stavebního povolení. Stavební povolení pozbývá platnosti též dnem, kdy stavební úřad obdrží oznámení stavebníka o tom, že od provedení svého záměru upouští; to neplatí, jestliže stavba již byla zahájena. Stavební povolení je závazné i pro právní nástupce účastníků řízení.

okruh účastníků

Speciální stavební úřad v souladu s ust. § 109 stavebního zákona stanovil okruh účastníků řízení následovně, toto právní postavení náleží:

stavebníku,

- Město Bučovice, IČO 00291676, Jiráskova č.p. 502, 685 01 Bučovice,

vlastníkům pozemků v k.ú. Bučovice, na kterých má být stavba prováděna,

- pozemek KN parc.č. 1537/1 (ostatní plocha) - vlastnické právo Město Bučovice, IČO 00291676, Jiráskova č.p. 502, 685 01 Bučovice,

vlastníkům sítí technické infrastruktury a dalším subjektům, kteří mohou být prováděním stavby přímo dotčeni,

- E.ON Distribuce, a.s., IČO 28085400, F.A.Gerstnera 2151 / 6, 37049 České Budějovice v zastoupení na základě zmocnění E.ON Česká republika, s. r. o., IČO 25733591, F. A. Gerstnera 2151 / 6, 37001 České Budějovice,
- Česká telekomunikační infrastruktura a.s., IČO 04084063, Olšanská č.p. 2681/6, 130 00 Praha 3-Žižkov,
- GasNet, s.r.o., IČO 27295567, Klíšská č.p. 940/96, Klíše, 400 01 Ústí nad Labem I,
- VIVO CONNECTION, spol. s r.o., IČO 26900696, Nádražní č.p. 1178/7, 664 51 Šlapanice u Brna,
- Vodovody a kanalizace Vyškov,a.s., IČO 49454587, Brněnská č.p. 410/13, Vyškov-Město, 682 01 Vyškov I.

Odůvodnění:

Dne 8.9.2017 obdržel speciální stavební úřad žádost stavebníka o vydání stavebního povolení. Uvedeným dnem bylo zahájeno stavební řízení ve věci vydání stavebního povolení podle ust. § 115 stavebního zákona na stavbu na pozemku KN parc. č. 1537/1 v katastrálním území Bučovice.

Speciální stavební úřad dle ust. § 112 odst. 1 stavebního zákona opatřením ze dne 3.10.2017 vydaným pod č.j. MUB/OD-43216/2017 kna oznámil zahájení stavebního řízení všem účastníkům a dotčeným orgánům státní správy. Současně nařídil na 19.10.2017 ústní jednání se srazem pozvaných v kanceláři Městského úřadu Bučovice, odboru dopravy, úseku silničního hospodářství.

Speciální stavební úřad zkoumal okruh účastníků stavebního řízení podle ust. § 109 stavebního zákona, toto právní postavení náleží:

Účastníkem stavebního řízení je pouze

- a) stavebník,
- b) vlastník stavby, na níž má být provedena změna, není-li stavebníkem,
- c) vlastník pozemku, na kterém má být stavba prováděna, není-li stavebníkem, může-li být jeho vlastnické právo k pozemku prováděním stavby přímo dotčeno,
- d) vlastník stavby na pozemku, na kterém má být stavba prováděna, a ten, kdo má k tomuto pozemku nebo stavbě právo odpovídající věcnému břemenu, mohou-li být jejich práva prováděním stavby přímo dotčena,
- e) vlastník sousedního pozemku nebo stavby na něm, může-li být jeho vlastnické právo prováděním stavby přímo dotčeno (vzhledem k rozsahu pozemku, na kterém má být stavba prováděna prováděním stavby nebudou přímo dotčeny sousední pozemky a stavby na nich),
- f) ten, kdo má k sousednímu pozemku právo odpovídající věcnému břemenu, může-li být toto právo prováděním stavby přímo dotčeno,
- g) osoba, o které tak stanoví zvláštní právní předpis, pokud mohou být stavebním povolením dotčeny veřejné zájmy chráněné podle zvláštních právních předpisů a o těchto věcech nebylo rozhodnuto v územním rozhodnutí.

Speciální stavební úřad v písemnosti ze dne 3.10.2017 vydané pod č.j. MUB/OD-43216/2017 kna současně stanovil okruh účastníků řízení, dotčených orgánů a ostatních, podle obecně závazných právních předpisů v souladu s ust. § 109 stavebního zákona. Účastníci řízení byli výše uvedenou písemností poučeni o svých právech a povinnostech vyplývajících z příslušných ustanovení obecně závazných právních předpisů, zejména správního řádu a stavebního zákona. Speciální stavební úřad sdělil účastníkům řízení, že se mohou nechat v souladu s ust. § 33 zákona č. 500/2004 Sb., správního řádu, v platném znění (dále jen „správní řád“), zastupovat. Zmocnění k zastupování je třeba prokázat písemnou plnou mocí, která bude založena do spisu jako nedílná součást. Speciální stavební úřad zároveň upozornil dotčené orgány a účastníky řízení, že dle ust. § 112 odst. 1 stavebního zákona mohou závazná stanoviska a námítky popřípadě důkazy uplatnit nejpozději při ústním jednání,

jinak k nim nebude přihlédnuto. Dle ust. § 114 odst. 2 stavebního zákona se k námitkám účastníků řízení, které byly nebo mohly být uplatněny při územním řízení, při pořizování regulačního plánu nebo při vydání územního opatření o stavební uzávěře anebo územního opatření o asanaci území, se nepřihlíží. Rovněž byla účastníkům řízení a dotčeným orgánům dána možnost nahlédnout do podkladů řízení v kanceláři Městského úřadu Bučovice, odboru dopravy, úseku silničního hospodářství, Jiráskova 502, Bučovice 685 01, dveře č. 122, v úřední dny pondělí a středa od 08:00 - 17:00 hod., popřípadě po telefonické dohodě sjednat jiný termín. Účastníci byli poučeni, že dle ust. § 114 odst. 1 stavebního zákona může účastník řízení uplatnit námitky proti projektové dokumentaci, způsobu provádění a užívání stavby nebo požadavkům dotčených orgánů, pokud je jimi přímo dotčeno jeho vlastnické právo nebo právo založené smlouvou provést stavbu nebo opatření nebo právo odpovídající věcnému břemenu k pozemku nebo stavbě. Účastník řízení ve svých námitkách uvede skutečnosti, které zakládají jeho postavení jako účastníka řízení, a důvody podání námitek; k námitkám, které překračují rozsah uvedený ve větě první, se nepřihlíží. Účastníci byli dále vyrozuměni, že při ústním jednání jim bude v souladu s ust. § 36 odst. 3 správního řádu dána před vydáním povolení odstranění stavby a povolení stavby vedeného pod shora uvedenou spisovou značkou možnost vyjádřit se k podkladům rozhodnutí.

V rámci stavby budou respektována samostatná rozhodnutí a opatření dotčených orgánů. V průběhu správního řízení speciální stavební úřad shromáždil níže uvedené podklady.

1. závazné stanovisko MÚ Bučovice, odboru ŽP a SÚ, oddělení stavebního úřadu, úseku památkové péče, ze dne 8.3.2017 vydané pod č.j. MUB/OSÚ-12716/2017 baro
2. vyjádření Česká telekomunikační infrastruktura a.s., ze dne 2.12.2016 vydané pod č.j.770024/16, včetně všeobecných podmínek ochrany SEK
3. vyjádření VIVO CONNECTION spol. s r.o., ze dne 28.12.2016 vydané pod č.j. 1338/Br/2016
4. stanovisko Krajského ředitelství policie Jihomoravského kraje, Územního odboru Vyškov, Dopravního inspektorátu ze dne 24.1.2017 vydané pod č.j. KRPB-287258-3/ČJ-2016-061206-POK
5. vyjádření E.ON Servisní, s.r.o., ze dne 5.12.2016 vydané pod zn. L14369-16152829
6. souhlas E.ON Česká republika, s.r.o., ze dne 19.4.2017 vydané pod č.j. T13819-16176567
7. vyjádření MÚ Bučovice, odboru životního prostředí a stavebního úřadu, ze dne 22.2.2017 vydané pod č.j. MUB/OŽP-4768/2017-sp
8. vyjádření Vodovodů a kanalizací Vyškov, a.s., ze dne 11.1.2017 vydané pod č.j. 2017-00096/20170074/TÚ/so
9. vyjádření NIPI Bezbariérové prostředí, o.p.s., ze dne 25.1.2017 vydané pod zn. 115170014
10. stanovisko GridServices, s.r.o., ze dne 17.3.2017 vydané pod sp.zn. 5001461032
11. zjednodušený IG průzkum Balun geo s.r.o., ze dne 26.1.2017
12. stanovisko GridServices, s.r.o., ze dne 21.12.2016 vydané pod sp.zn. 5001419841
13. souhlas MÚ Bučovice, odboru ŽP a SÚ, oddělení stavebního úřadu, ze dne 16.8.2017 vydané pod č.j. MUB/OSÚ-36835/2017 bar
14. územní rozhodnutí MÚ Bučovice, odbor životního prostředí a stavebního úřadu, oddělení stavebního úřadu dne 21.7.2017 vydané pod č.j. MUB/OSÚ-32703/2017 bar
15. závazné stanovisko MÚ Bučovice, odboru životního prostředí a stavebního úřadu, ze dne 1.3.2017 vydané pod č.j. MUB/OŽP-9966/2017 cera
16. vyjádření Krajského úřadu Jihomoravského kraje, odboru životního prostředí ze dne 13.1.2017 vydané pod č.j. JMK 6592/2017
17. stanovisko k existenci sítě Vodovodů a kanalizací Vyškov, a.s., ze dne 10.1.2017 vydané pod č.20170073
18. závazné stanovisko Hasičského záchranného sboru Jihomoravského kraje, územního odboru Vyškov, ze dne 4.1.2017 vydané pod č.j. HSBM-8.108-1/6-POKŘ-2017
19. vyjádření Českých Radiokomunikací a.s., ze dne 8.12.2016 vydané pod zn. UPTS/OS/159911/2016
20. vyjádření MÚ Bučovice, odboru dopravy, úseku silničního hospodářství, ze dne 22.2.2017 vydané pod č.j. MUB/OD-10617/2017 kna
21. vyjádření Ministerstva obrany, Sekce ekonomická a majetková odbor ochrany územních zájmů a řízení programů nemovité infrastruktury ze dne 7.12.2016 vydané pod č.j. 71259/2016-8201-OÚZ-BR
22. závazné stanovisko Krajské hygienické stanice Jihomoravského kraje se sídlem v Brně, ze dne 19.1.2017 vydané pod č.j. KHSJM 02381/2017/VY/HOK
23. vyjádření Agentury ochrany přírody a krajiny České republiky, regionální pracoviště Jižní Morava, ze dne 19.12.2016 vydané pod č.j. 03008/JM/16
24. vyjádření Vodafone Czech Republic a.s., ze dne 22.2.2017 vydané pod zn. MW000005711130926
25. vyjádření T-Mobile Czech Republic a.s., ze dne 2.12.2016 vydané pod č.j. E33882/16
26. stanovisko SÚS Jmk, p.o.k., oblast Vyškov, ze dne 19.12.2016 vydané pod č.j. 23046/2016-Vy/DaZd

27. doklady prokazující jeho vlastnické právo nebo právo založené smlouvou provést stavbu nebo opatření anebo právo odpovídající věcnému břemenu k pozemku nebo stavbě
28. plán kontrolních prohlídek
29. výpisy z katastru nemovitostí

V průběhu ústního jednání speciální stavební úřad seznámil účastníky jednání s projektovou dokumentací, se způsobem provádění a užívání stavby, včetně požadavků dotčených orgánů. Speciální stavební úřad dle ust. § 112 odst. 1 stavebního zákona upozornil dotčené orgány a účastníky řízení, že stanoviska a námitky mohou uplatnit nejpozději při tomto jednání, jinak k nim nebude přihlédnuto. Speciální stavební úřad v souladu s ust. § 114 odst. 1 stavebního zákona obeznámil účastníky řízení, že své námitky mohou uplatnit proti projektové dokumentaci, způsobu provádění a užívání stavby nebo požadavkům dotčených orgánů, pokud je jimi přímo dotčeno jeho vlastnické právo nebo právo založené smlouvou provést stavbu nebo opatření nebo právo odpovídající věcnému břemenu k pozemku nebo stavbě. Současně speciální stavební úřad účastníky řízení poučil, že dle ust. § 114 odst. 2 stavebního zákona se k námitkám účastníků řízení, které byly nebo mohly být uplatněny při územním řízení, při pořizování regulačního plánu nebo při vydání územního opatření o stavební uzávěře anebo územního opatření o asanaci území, se nepřihlíží. Na závěr ústního jednání byla v souladu s § 36 odst. 3 správního řádu dána před vydáním povolení účastníkům řízení vedeného pod shora uvedenou spisovou značkou možnost vyjádřit se k podkladům rozhodnutí. Tento způsob vedení správního řízení je v souladu se zásadou procesní ekonomie a rychlosti správního řízení podle ust. § 6 odst. 1, 2 správního řádu a v souladu s procesními právy účastníka správního řízení podle ust. § 36 správního řádu a souvisejících ustanovení správního řádu. Během ústního jednání nebyla vznesena žádná námitka.

Speciální stavební úřad při posuzování přímého dotčení existujícího práva posuzoval především účel, druh a rozsah předmětné stavby včetně následného způsobu její výstavby, dopad na zájmy chráněné stavebním zákonem a jeho prováděcími předpisy. Na základě ust. § 109 stavebního zákona v souladu s ust. § 68 správního řádu speciální stavební úřad ve výrokové části rozhodnutí definoval okruh účastníků řízení, tak jako při zahájení stavebního řízení v souladu s písemností ze dne 3.10.2017 vydanou pod č.j. MUB/OD-43216/2017 kna, kde stanovil okruh účastníků řízení, dotčených orgánů a ostatních, podle obecně závazných právních předpisů v souladu s ust. § 109 stavebního zákona. V průběhu stavebního řízení nedošlo k jejich změně. Okruh příslušných dotčených orgánů byl vymezen následovně:

- okruh příslušných dotčených orgánů byl vymezen následovně,
 - Hasičský záchranný sbor Jihomoravského kraje, IČO 70884099, Územní odbor Vyškov, Hasičská 425/2, 682 01, Vyškov,
 - Krajské ředitelství policie Jihomoravského kraje, IČO 75151499, Územní odbor Vyškov, Dopravní inspektorát - pracoviště Vyškov, Brněnská 7a, 682 11 Vyškov,
 - Městský úřad Bučovice, odbor životního prostředí a stavebního úřadu, IČO 00291676, Jiráskova č.p. 502, 685 01 Bučovice,
 - Městský úřad Bučovice, odbor životního prostředí a stavebního úřadu, oddělení stavebního úřadu, IČO 00291676, Jiráskova č.p. 502, 685 01 Bučovice,
 - Městský úřad Bučovice, odbor životního prostředí a stavebního úřadu, oddělení stavebního úřadu, úsek památkové péče, IČO 00291676, Jiráskova č.p. 502, 685 01 Bučovice,
- mezi poradní orgány, kterým bude rozhodnutí doručeno na vědomí, byly zařazeny,
 - NIPI bezbariérové prostředí, o.p.s., IČO 27163059, Havlíčkova 4481/44, 58601 Jihlava.

Stavebník doloženými podklady prokázal v rámci řízení splnění podmínek stanovených v ust. § 111 odst. 1 a 2 stavebního zákona. V souladu s ust. § 15 odst. 2 stavebního zákona může speciální stavební úřad vydat stavební povolení jen se souhlasem obecního stavebního úřadu příslušného k vydání územního rozhodnutí, který ověřuje dodržení jeho podmínek. Jestliže se nevydává územní rozhodnutí ani územní souhlas, postačí vyjádření obecního stavebního úřadu o souladu navrhované stavby se záměry územního plánování. Na základě pravomocného územního rozhodnutí o umístění výše uvedené stavby č.j. MUB/OSÚ-32703/2017 bar ze dne 21.7.2017 vydal příslušný obecní stavební úřad MÚ Bučovice, odbor ŽP a SÚ, oddělení stavebního úřadu souhlas s vydáním stavebního povolení ze dne 16.8.2017 vydaný pod č.j. MUB/OSÚ-36835/2017 bar.

Stavba je technicky proveditelná a je zajištěna plynulost a komplexnost výstavby. Po přezkoumání projektové dokumentace speciální stavební úřad shledal, že projektová dokumentace je úplná, přehledná a byla zpracována oprávněnou osobou. Projektová dokumentace respektuje obecné technické požadavky pro realizaci stavby. Stavba je v souladu se záměry územního plánování v dotčeném území. Stavba bude realizována na pozemcích ve

vlastnictví stavebníka. Rozsah, druh a účel předmětné stavby je patrný z předložené projektové dokumentace. Rozhodnutí bylo uvedeno do souladu se všemi stanovisky dotčených orgánů. Speciální stavební úřad stanovil termín pro dokončení stavby.

Závěrem lze konstatovat, že uskutečněním ani užíváním stavby nebudou ohroženy zájmy chráněné stavebním zákonem, předpisy vydanými k jeho provedení, zákonem o pozemních komunikacích, předpisy vydanými k jeho provedení, zvláštními předpisy a příslušnými technickými normami, že nebudou ohroženy veřejné zájmy ani nepřiměřeně omezena či ohrožena práva a oprávněné zájmy účastníků řízení. Vzhledem ke skutečnosti, že speciální stavební úřad v průběhu stavebního řízení neshledal důvody bránící povolení stavby, rozhodl tak, jak je uvedeno ve výrokové části tohoto rozhodnutí.

Poučení:

Proti tomuto rozhodnutí se lze dle ust. § 81 a ust. § 83 správního řádu odvolat ve lhůtě 15 dnů ode dne oznámení rozhodnutí. O odvolání rozhoduje nejbližší nadřízený správní orgán, kterým je Krajský úřad Jihomoravského kraje, odbor dopravy. Odvolání se podává u správního orgánu, který napadené rozhodnutí vydal.

Lhůta pro podání odvolání se počítá ode dne následujícího po doručení písemného vyhotovení rozhodnutí. Dle ust. § 23 odst. 1 správního řádu, nebyl-li adresát zastížen a písemnost nebylo možno doručit ani jiným způsobem přípustným podle ust. § 20 správního řádu, písemnost se uloží. Jestliže si adresát uložené písemnosti písemnost ve lhůtě 10 dnů ode dne, kdy byla k vyzvednutí připravena, nevyzvedne, písemnost se považuje za doručenou posledním dnem této lhůty dle ust. § 24 odst. 1 správního řádu.

Odvolání musí mít náležitosti uvedené v ust. § 37 odst. 2 správního řádu a dále musí obsahovat údaje o tom, proti kterému rozhodnutí směřuje, v jakém rozsahu ho napadá a v čem je spatřován rozpor s právními předpisy nebo nesprávnost rozhodnutí nebo řízení, jež mu předcházelo. Odvolání se podává s potřebným počtem stejnopisů tak, aby jeden stejnopis zůstal správnímu orgánu a aby každý účastník dostal jeden stejnopis. Dle ust. § 82 odst. 1 správního řádu odvoláním lze napadnout výrokovou část rozhodnutí, jednotlivý výrok nebo jeho vedlejší ustanovení. Odvolání jen proti odůvodnění rozhodnutí je nepřipustné.



Ing. Jiří Knápek
vedoucí odboru dopravy

Přílohy

viz podmínky pro provedení stavby bod 29 (vyjádření/stanoviska/souhlas)

Poznámka

Ověřená projektová dokumentace stavby bude předána stavebníkovi po nabytí právní moci tohoto rozhodnutí, štítek „Stavba povolena“ bude stavebníkovi předán po nabytí právní moci rozhodnutí a sdělení zhotovitele stavby.

Poplatek

Správní poplatek vyměřený podle zákona č. 634/2004 Sb., o správních poplatcích, v platném znění, se nevyměřuje.

Obdrží:

stavebník

Město Bučovice, IČO 00291676, Jiráskova č.p. 502, 685 01 Bučovice

účastníci (dodejky)

Česká telekomunikační infrastruktura a.s., IDDS: qa7425t

E.ON Česká republika, s. r. o., IDDS: 3534cwz

GasNet, s.r.o., IDDS: rdxzhzt

VIVO CONNECTION, spol. s r.o., IDDS: 7zzawdd

Vodovody a kanalizace Vyškov,a.s., IDDS: d4jumdj

dotčené správní úřady

Hasičský záchranný sbor Jihomoravského kraje, Územní odbor Vyškov, IDDS: ybiaiuv

Krajské ředitelství policie Jihomoravského kraje, Územní odbor Vyškov, Dopravní inspektorát, IDDS: jydai6g

Městský úřad Bučovice, odbor životního prostředí a stavebního úřadu, Jiráskova č.p. 502, 685 01 Bučovice

Městský úřad Bučovice, odbor ŽP a SÚ, oddělení stavebního úřadu, Jiráskova č.p. 502, 685 01 Bučovice

Městský úřad Bučovice, odbor ŽP a SÚ, oddělení stavebního úřadu, úsek památkové péče, Jiráskova č.p. 502, 685 01 Bučovice

ostatní

NIPI bezbariérové prostředí, o.p.s., Krajské konzultační středisko Kraj Jihomoravský, IDDS: 5ec62h6

VYJÁDŘENÍ O EXISTENCI SÍTĚ ELEKTRONICKÝCH KOMUNIKACÍ A VŠEOBECNĚ PODMÍNKY OCHRANY SÍTĚ ELEKTRONICKÝCH KOMUNIKACÍ SPOLEČNOSTI Česká telekomunikační infrastruktura a.s.

vydané podle § 101 zákona č. 127/2005 Sb., o elektronických komunikacích a o změně některých souvisejících zákonů (zákon o elektronických komunikacích), ve znění pozdějších předpisů a § 161 zákona č. 183/2006 Sb., o územním plánování a stavebním řádu (stavební zákon) či dle dalších příslušných právních předpisů

Číslo jednací: 770024/16

Číslo žádosti: 0116 761 437

Důvod vydání *Vyjádření*: Spojené územní a stavební řízení

Platnost tohoto *Vyjádření* končí dne: 2. 12. 2018.

Žadatel	FLORSTYL, s.r.o., kontaktní osoba: FLORSTYL, s.r.o., Panská 25, Kunovice, 68604	
Stavebník	Město Bučovice, Jiráskova 502, Bučovice, 68501	
Název akce	OBNOVA LESOPARKU HRADÍSKO A KALVÁRIE	
Zájmové území	Okres	Vyškov
	Obec	Bučovice
	Kat. území / č. parcely	Bučovice

Žadatel shora označenou žádostí určil a vyznačil zájmové území, jakož i stanovil důvod pro vydání *Vyjádření* o existenci sítě elektronických komunikací a Všeobecných podmínek ochrany sítě elektronických komunikací společnosti *Česká telekomunikační infrastruktura a.s.* (dále jen *Vyjádření*).

Na základě určení a vyznačení zájmového území žadatelem a na základě stanovení důvodu pro vydání *Vyjádření* vydává společnost *Česká telekomunikační infrastruktura a.s.* následující *Vyjádření*:

Ve vyznačeném zájmovém území se nachází síť elektronických komunikací společnosti *Česká telekomunikační infrastruktura a.s.* (dále jen *SEK*) nebo její ochranné pásmo.

Existence a poloha *SEK* je zakreslena v příloženém výřezu/výřezech z účelové mapy *SEK* společnosti *Česká telekomunikační infrastruktura a.s.* Ochranné pásmo *SEK* je v souladu s ustanovením § 102 zákona č. 127/2005 Sb., o elektronických komunikacích a o změně některých souvisejících zákonů stanoveno rozsahem 1,5 m po stranách krajního vedení *SEK* a není v příloženém výřezu/výřezech z účelové mapy *SEK* společnosti *Česká telekomunikační infrastruktura a.s.* vyznačeno (dále jen *Ochranné pásmo*).

(1) *Vyjádření* je platné pouze pro zájmové území určené a vyznačené žadatelem, jakož i pro důvod vydání *Vyjádření* stanovený žadatelem v žádosti.

Číslo jednací: 770024/16

Číslo žádosti: 0116 761 437

Vyjádření pozbývá platnosti uplynutím doby platnosti v tomto *Vyjádření* uvedené, změnou rozsahu zájmového území či změnou důvodu vydání *Vyjádření* uvedeného v žádosti, nesplněním povinnosti stavebníka dle bodu (3) tohoto *Vyjádření*, a nebo pokud se žadatel či stavebník bezprostředně před zahájením realizace stavby ve vyznačeném zájmovém území prokazatelně neujistí u společnosti *Česká telekomunikační infrastruktura a.s.* o tom, zda toto *Vyjádření* v době bezprostředně předcházející zahájení realizace stavby ve vyznačeném zájmovém území stále odpovídá skutečnosti, to vše v závislosti na tom, která ze skutečností rozhodná pro pozbytí platnosti tohoto *Vyjádření* nastane nejdříve.

(2) Podmínky ochrany *SEK* jsou stanoveny v tomto *Vyjádření* a ve Všeobecných podmínkách ochrany *SEK* společnosti *Česká telekomunikační infrastruktura a.s.*, které jsou nedílnou součástí tohoto *Vyjádření*. Stavebník, nebo jím pověřená třetí osoba, je povinen řídit se těmito Všeobecnými podmínkami ochrany *SEK* společnosti *Česká telekomunikační infrastruktura a.s.*

(3) Stavebník, nebo jím pověřená třetí osoba, je povinen pouze pro případ, že
a) existence a poloha *SEK*, jež je zakreslena v příloženém výřezu/výřezech z účelové mapy *SEK* společnosti *Česká telekomunikační infrastruktura a.s.* a nebo
b) toto *Vyjádření*, včetně Všeobecných podmínek ochrany *SEK* nepředstavuje dostatečnou informaci pro záměr, pro který podal shora označenou žádost nebo pro zpracování projektové dokumentace stavby, která koliduje se *SEK*, nebo zasahuje do Ochranného pásma *SEK*, vyzvat písemně společnost *Česká telekomunikační infrastruktura a.s.* k upřesnění podmínek ochrany *SEK*, a to prostřednictvím zaměstnance společnosti *Česká telekomunikační infrastruktura a.s.* pověřeného ochranou sítě - Pavel Markus, e-mail: pavel.markus@cetin.cz (dále jen *POS*).

(4) Přeložení *SEK* zajistí její vlastník, společnost *Česká telekomunikační infrastruktura a.s.* Stavebník, který vyvolal překládku *SEK* je dle ustanovení § 104 odst. 17 zákona č. 127/2005 Sb., o elektronických komunikacích a o změně některých souvisejících zákonů povinen uhradit společnosti *Česká telekomunikační infrastruktura a.s.* veškeré náklady na nezbytné úpravy dotčeného úseku *SEK*, a to na úrovni stávajícího technického řešení.

(5) Pro účely přeložení *SEK* dle bodu (3) tohoto *Vyjádření* je stavebník povinen uzavřít se společností *Česká telekomunikační infrastruktura a.s.* Smlouvu o realizaci překládky *SEK*.

(6) Společnost *Česká telekomunikační infrastruktura a.s.* prohlašuje, že žadateli byly pro jím určené a vyznačené zájmové území poskytnuty veškeré, ke dni podání shora označené žádosti, dostupné informace o *SEK*.

(7) Žadateli převzetím tohoto *Vyjádření* vzniká povinnost poskytnuté informace a data užít pouze k účelu, pro který mu byla tato poskytnuta. Žadatel není oprávněn poskytnuté informace a data rozmnožovat, rozšiřovat, pronajímat, půjčovat či jinak užívat bez souhlasu společnosti *Česká telekomunikační infrastruktura a.s.* V případě porušení těchto povinností vznikne žadateli odpovědnost vyplývající z platných právních předpisů, zejména předpisů práva autorského.

V případě dotazů k *Vyjádření* lze kontaktovat společnost *Česká telekomunikační infrastruktura a.s.* na asistenční lince 14 111.

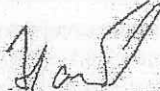
Přílohami *Vyjádření* jsou:

- Všeobecné podmínky ochrany *SEK* společnosti *Česká telekomunikační infrastruktura a.s.*
- Situační výkres (obsahuje zájmové území určené a vyznačené žadatelem a výřezy účelové mapy *SEK*)
- Informace k vytyčení *SEK*

Číslo jednací: 770024/16

Číslo žádosti: 0116 761 437

Vyjádření vydala společnost Česká telekomunikační infrastruktura a.s. dne: 2. 12. 2016.


Česká telekomunikační infrastruktura a.s.
Olšanská 2681/6
130 00 Praha 3
DIČ: CZ04084063

96

Všeobecné podmínky ochrany SEK společnosti Česká telekomunikační infrastruktura a.s.**I. Obecná ustanovení**

1. Stavebník, nebo jím pověřená třetí osoba, je povinen při provádění jakýchkoliv činností, zejména stavebních nebo jiných prací, při odstraňování havárií a projektování staveb, řídit se platnými právními předpisy, technickými a odbornými normami (včetně doporučených), správnou praxí v oboru stavebnictví a technologickými postupy a učinit veškerá opatření nezbytná k tomu, aby nedošlo k poškození nebo ohrožení sítě elektronických komunikací ve vlastnictví společnosti Česká telekomunikační infrastruktura a.s. a je výslovně srozuměn s tím, že SEK jsou součástí veřejné komunikační sítě, jsou zajišťovány ve veřejném zájmu a jsou chráněny právními předpisy.
2. Při jakékoliv činnosti v blízkosti vedení SEK je stavebník, nebo jím pověřená třetí osoba, povinen respektovat ochranné pásmo SEK tak, aby nedošlo k poškození nebo zamezení přístupu k SEK. Při křížení nebo souběhu činností se SEK je povinen řídit se platnými právními předpisy, technickými a odbornými normami (včetně doporučených), správnou praxí v oboru stavebnictví a technologickými postupy. Při jakékoliv činnosti ve vzdálenosti menší než 1,5 m od krajního vedení vyznačené trasy podzemního vedení SEK (dále jen PVSEK) nesmí používat mechanizačních prostředků a nevhodného nářadí.
3. Pro případ porušení kterékoliv z povinností stavebníka, nebo jím pověřené třetí osoby, založené Všeobecnými podmínkami ochrany SEK společnosti Česká telekomunikační infrastruktura a.s. je stavebník, nebo jím pověřená třetí osoba, odpovědný za veškeré náklady a škody, které společnosti Česká telekomunikační infrastruktura a.s. vzniknou porušením jeho povinností.
4. V případě, že budou zemní práce zahájeny po uplynutí doby platnosti tohoto Vyjádření, nelze toto Vyjádření použít jako podklad pro vytyčení a je třeba požádat o vydání nového Vyjádření.
5. Bude-li žadatel na společnosti Česká telekomunikační infrastruktura a.s. požadovat, aby se jako účastník správního řízení, pro jehož účely bylo toto Vyjádření vydáno, vzdala práva na odvolání proti rozhodnutí vydanému ve správním řízení, pro jehož účely bylo toto Vyjádření vydáno, je povinen kontaktovat POS.

II. Součinnost stavebníka při činnostech v blízkosti SEK

1. Započítí činnosti je stavebník, nebo jím pověřená třetí osoba, povinen oznámit POS. Oznámení bude obsahovat číslo Vyjádření, k němuž se vztahují tyto podmínky.
2. Před započítím zemních prací či jakékoliv jiné činnosti je stavebník, nebo jím pověřená třetí osoba, povinen zajistit vyznačení tras PVSEK na terénu dle polohopisné dokumentace. S vyznačenou trasou PVSEK prokazatelně seznámí všechny osoby, které budou a nebo by mohly činnosti provádět.
3. Stavebník, nebo jím pověřená třetí osoba, je povinen upozornit jakoukoliv třetí osobu, jež bude provádět zemní práce, aby zjistila nebo ověřila stranovou a hloubkovou polohu PVSEK příčnými sondami, a je srozuměn s tím, že možná odchylka uložení středu trasy PVSEK, stranová i hloubková, činí +/- 30 cm mezi skutečným uložení PVSEK a polohovými údaji ve výkresové dokumentaci.
4. Při provádění zemních prací v blízkosti PVSEK je stavebník, nebo jím pověřená třetí osoba, povinen postupovat tak, aby nedošlo ke změně hloubky uložení nebo prostorového uspořádání PVSEK. Odkryté PVSEK je stavebník, nebo jím pověřená třetí osoba, povinen zabezpečit proti prověšení, poškození a odcizení.
5. Při zjištění jakéhokoliv rozporu mezi údaji v projektové dokumentaci a skutečností je stavebník, nebo jím pověřená třetí osoba, povinen bez zbytečného odkladu přerušit práce a zjištění rozporu oznámit POS. V přerušovaných pracích lze pokračovat teprve poté, co od POS prokazatelně obdržel souhlas k pokračování v pracích.
6. V místech, kde PVSEK vystupuje ze země do budovy, rozváděče, na sloup apod. je stavebník, nebo jím pověřená třetí osoba, povinen vykonávat zemní práce se zvýšenou mírou opatrnosti s ohledem na ubývající krytí nad PVSEK. Výkopové práce v blízkosti sloupů nadzemního vedení SEK (dále jen NVSEK) je povinen provádět v takové vzdálenosti, aby nedošlo k narušení jejich stability, to vše za dodržení platných právních předpisů, technických a odborných norem, správné praxi v oboru stavebnictví a technologických postupů.

Příloha k Vyjádření 770024/16

Číslo žádosti: 0116 761 437

7. Při provádění zemních prací, u kterých nastane odkrytí *PVSEK*, stavebník, nebo jím pověřená třetí osoba před zakrytím *PVSEK* vyzve *POS* ke kontrole. Zához je stavebník oprávněn provést až poté, kdy prokazatelně obdržel souhlas *POS*.
8. Stavebník, nebo jím pověřená třetí osoba, není oprávněn manipulovat s kryty kabelových komor a vstupovat do kabelových komor bez souhlasu společnosti *Česká telekomunikační infrastruktura a.s.*
9. Stavebník, nebo jím pověřená třetí osoba, není oprávněn trasu *PVSEK* mimo vozovku přejíždět vozidly nebo stavební mechanizací, a to až do doby, než *PVSEK* řádně zabezpečí proti mechanickému poškození. Stavebník, nebo jím pověřená třetí osoba, je povinen projednat s *POS* způsob mechanické ochrany trasy *PVSEK*. Při přepravě vysokého nákladu nebo mechanizace pod trasou *NVSEK* je stavebník, nebo jím pověřená třetí osoba, povinen respektovat výšku *NVSEK* nad zemí.
10. Stavebník, nebo jím pověřená třetí osoba, není oprávněn na trase *PVSEK* (včetně ochranného pásma) jakkoliv měnit niveletu terénu, vysazovat trvalé porosty ani měnit rozsah a konstrukci zpevněných ploch (např. komunikací, parkovišť, vjezdů aj.).
11. Stavebník, nebo jím pověřená třetí osoba, je povinen manipulační a skladové plochy zřizovat v takové vzdálenosti od *NVSEK*, aby činnosti na/v manipulačních a skladových plochách nemohly být vykonávány ve vzdálenost menší než 1m od *NVSEK*.
12. Stavebník, nebo jím pověřená třetí osoba, není oprávněn užívat, přemísťovat a odstraňovat technologické, ochranné a pomocné prvky *SEK*.
13. Stavebník, nebo jím pověřená třetí osoba, není oprávněn bez předchozího projednání jakkoliv manipulovat s případně odkrytými prvky *SEK*, zejména s ochrannou skříňí optických spojek, optickými spojkami, technologickými rezervami či jakýmkoliv jiným zařízením *SEK*.
14. Stavebník, nebo jím pověřená třetí osoba, je povinen každé poškození či krádež *SEK* neprodleně od okamžiku zjištění takové skutečnosti, oznámit *POS* na telefonní číslo: 602 538 503 nebo v mimopracovní době na telefonní číslo 238 462 690.

III. Práce v objektech a odstraňování objektů

1. Stavebník, nebo jím pověřená třetí osoba, je povinen před zahájením jakýchkoliv prací v budovách a jiných objektech, kterými by mohl ohrozit stávající *SEK*, prokazatelně kontaktovat *POS* a zajistit u společnosti *Česká telekomunikační infrastruktura a.s.* bezpečné odpojení *SEK*.
2. Při provádění činností v budovách a jiných objektech je stavebník, nebo jím pověřená třetí osoba, povinen v souladu s právními předpisy, technickými a odbornými normami (včetně doporučených), správnou praxí v oboru stavebnictví a technologickými postupy provést mimo jiné průzkum vnějších i vnitřních vedení *SEK* na omítce i pod ní.

IV. Součinnost stavebníka při přípravě stavby

1. Pokud činností stavebníka, nebo jím pověřené třetí osoby, k níž je třeba povolení správního orgánu dle zvláštního právního předpisu, dojde k ohrožení či omezení *SEK*, je stavebník, nebo jím pověřená třetí osoba, povinen kontaktovat *POS* a předložit zakreslení *SEK* do příslušné dokumentace stavby (projektové, realizační, koordinační atp.).
2. V případě, že pro činností stavebníka, nebo jím pověřené třetí osoby, není třeba povolení správního orgánu dle zvláštního právního předpisu, je stavebník, nebo jím pověřená třetí osoba, povinen předložit zakreslení trasy *SEK* i s příslušnými kótami do zjednodušené dokumentace (katastrální mapa, plánec), ze které bude zcela patrná míra dotčení *SEK*.

Příloha k Vyjádření 770024/16

Číslo žádosti: 0116 761 437

3. Při projektování stavby, rekonstrukce či přeložky vedení a zařízení silových elektrických sítí, elektrických trakcí vlaků a tramvají, nejpozději však před zahájením správního řízení ve věci povolení stavby, rekonstrukce či přeložky vedení a zařízení silových elektrických sítí, elektrických trakcí vlaků a tramvají, je stavebník, nebo jím pověřená třetí osoba, povinen provést výpočet rušivých vlivů, zpracovat ochranná opatření a předat je POS.

4. Při projektování stavby, při rekonstrukci, která se nachází v ochranném pásmu radiových tras společnosti *Česká telekomunikační infrastruktura a.s.* a překračuje výšku 15 m nad zemským povrchem, a to včetně dočasných objektů zařízení staveniště (jeřáby, konstrukce, atd.), nejpozději však před zahájením správního řízení ve věci povolení takové stavby, je stavebník nebo jím pověřená třetí osoba, povinen kontaktovat POS. Ochranné pásmo radiových tras v šíři 50 m je zakresleno do situačního výkresu. Je tvořeno dvěma podélnými pruhy o šíři 25 m po obou stranách radiového paprsku v celé jeho délce, resp. 25 m kruhem kolem vysílacího radiového zařízení.

5. Pokud se v zájmovém území stavby nachází podzemní silnoproudé vedení (NN) společnosti *Česká telekomunikační infrastruktura a.s.* je stavebník, nebo jím pověřená třetí osoba, před zahájením správního řízení ve věci povolení správního orgánu k činnosti stavebníka, nebo jím pověřené třetí osoby, nejpozději však před zahájením stavby, povinen kontaktovat POS.

6. Pokud by navrhované stavby (produktovody, energovody aj.) svými ochrannými pásmy zasahovaly do prostoru stávajících tras a zařízení *SEK*, či do jejich ochranných pásem, je stavebník, nebo jím pověřená třetí osoba, povinen realizovat taková opatření, aby mohla být prováděna údržba a opravy *SEK*, a to i za použití mechanizace, otevřeného plamene a podobných technologií.

V. Křížení a souběh se SEK

1. Stavebník, nebo jím pověřená třetí osoba, je povinen v místech křížení *PVSEK* se sítěmi technické infrastruktury, pozemními komunikacemi, parkovacími plochami, vjezdy atp. ukládat *PVSEK* v zákonnými předpisy stanovené hloubce a chránit *PVSEK* chráničkami s přesahem minimálně 0,5 m na každou stranu od hrany křížení. Chráničku je povinen utěsnit a zamezit vnikání nečistot.

2. Stavebník nebo jím pověřená třetí osoba, je výslovně srozuměn s tím, že v případě, kdy hodlá umístit stavbu sjezdu či vjezdu, je povinen stavbu sjezdu či vjezdu umístit tak, aby metalické kabely *SEK* nebyly umístěny v hloubce menší než 0,6 m a optické nebyly umístěny v hloubce menší než 1 m.

3. Stavebník, nebo jím pověřená třetí osoba, je povinen základy (stavby, opěrné zdi, podezdívky apod.) umístit tak, aby dodržel minimální vodorovný odstup 1,5 m od krajního vedení, případně kontaktovat POS.

4. Stavebník, nebo jím pověřená třetí osoba, není oprávněn trasy *PVSEK* znepřístupnit (např. zabetonováním).

5. Stavebník, nebo jím pověřená třetí osoba, je při křížení a souběhu stavby nebo sítě technické infrastruktury s kabelovodem povinen zejména:

- pokud plánované stavby nebo trasy sítě technické infrastruktury budou umístěny v blízkosti kabelovodu ve vzdálenosti menší než 2 m nebo při křížení kabelovodu ve vzdálenosti menší než 0,5 m nad nebo kdekoli pod kabelovodem, předložit POS zakreslení v příčných řezech,
- do příčného řezu zakreslit také profil kabelové komory v případě, kdy jsou sítě technické infrastruktury či stavby umístěny v blízkosti kabelové komory ve vzdálenosti menší než 2 m,
- neumísťovat nad trasou kabelovodu v podélném směru sítě technické infrastruktury,
- předložit POS vypracovaný odborný statický posudek včetně návrhu ochrany tělesa kabelovodu pod stavbou, ve vjezdu nebo pod zpevněnou plochou,
- nezakrývat vstupy do kabelových komor, a to ani dočasně,
- projednat s POS, nejpozději ve fázi projektové přípravy, jakékoliv výkopové práce, které by mohly být vedeny v úrovni či pod úrovní kabelovodu nebo kabelové komory a veškeré případy, kdy jsou trajektorie podvrtní a protlaků ve vzdálenosti menší než 1,5 m od kabelovodu.

FLORSTYL s.r.o.
Panská 25
68604 Kunovice

naše značka
5001461032

vyřizuje
Petr Matyáščík

datum
17.03.2017

Věc:

OBNOVA LESOPARKU HRADISKO A KALVÁRIE

K.Ú. - p.č.: Bučovice

Stavebník: Město Bučovice, Jiráskova 502, 68501 Bučovice

Účel stanoviska: Povolení stavby - stavební režim (ÚR+SP)

GasNet, s.r.o., jako provozovatel distribuční soustavy (PDS) a technické infrastruktury, zastoupený GridServices, s.r.o., vydává toto stanovisko:

V zájmovém území se nachází STL plynárenské zařízení v naší správě.
Požadujeme respektovat průběh a ochranné pásmo plynárenského zařízení.

Plynovod a přípojky s navrtávacími T-kusy (dále jen zařízení) nesmí být uloženy v konstrukci komunikace-zpevněných ploch.

Pokud by zařízení zasahovalo do konstrukce komunikace, požadujeme obsyp pískem (min. 20 cm) nebo jinou úpravu dohodnutou na místě samém.

Křížení a souběh inž. sítí s plynovodním zařízením musí být v souladu s ČSN 73 60 05, tab. 1 a 2.

Budované objekty (např. šachty, vpusti, dopravní značky, sloupy, herní prvky atd.) musí dodržet od stávajícího zařízení světlou vzdálenost dle ČSN EN 12 007, TPG 702 04, čl. 14.5 a 14.6 - minimálně 1m, tj. nesmí zasahovat do ochranného pásma zařízení - plynovodu!

Povrch nad plynárenským zařízením požadujeme zhotovit z rozebratelného materiálu.

Nad plynárenským zařízením nesmí být souběžně umístěny obrubníky nebo jiné zařízení s pevným základem.

Požadujeme dodržet krytí plynovodu v minimální hloubce 1m.

- Pokud při obnově Lesoparku bude zjištěno, že některé plynovody nebo přípojky budou mít vůči nové niveletě krytí menší jak 80 cm, bude nutné provést přeložku těchto plynárenských zařízení tak, aby bylo dosaženo požadovaného krytí. Tyto práce budou provedeny v souladu se zákonem č. 458/2000 Sb. v platném znění jako přeložka plynárenského zařízení na náklady investora.

- Při vysazování stromů a okrasných dřevin požadujeme dodržet od stávajícího plynárenského zařízení vzdálenost minimálně 2 metry na obě strany od osy plynovodu.

V rozsahu této stavby souhlasíme s povolením stavby dle zákona 183/2006 Sb. ve znění pozdějších předpisů. Terito souhlas platí pro územní řízení, řízení o územním souhlasu, veřejnoprávní smlouvy pro umístění stavby, zjednodušené územní řízení, ohlášení, stavební řízení, společné územní a stavební řízení, veřejnoprávní smlouvu o provedení stavby nebo oznámení stavebního záměru s certifikátem autorizovaného inspektora.

V zájmovém území se mohou nacházet plynárenská zařízení jiných vlastníků či správců, případně i dlouhodobě nefunkční/neprovozovaná plynárenská zařízení bez dostupných informací o jejich poloze a vlastnictví.

Plynárenské zařízení a plynovodní přípojky jsou dle ust. § 2925 zákona č. 89/2012 Sb., občanského zákoníku, provozovány jako zařízení zvláště nebezpečné a z tohoto důvodu jsou chráněny ochranným pásmem dle zákona č. 458/2000 Sb. ve znění pozdějších předpisů.

Nedodržení podmínek uvedených v tomto stanovisku zakládá odpovědnost stavebníka za vzniklé škody.

GridServices, s.r.o.

Plynárenská 499/1

Zábřevovice

602 00 Brno

T +420532211111

F +420545578571

E info@gridservices.cz

I www.gridservices.cz

IC: 22935331

DIC: CZ229353311

Zapsán do obchodního rejstříku

Krajský soud v Brně

oddíl C, vložka 53165

26.07.2007

Bankovní spojení

Československá obchodní banka,

a.s.

Číslo účtu: 17837923

Kód banky: 0300

Rozsah ochranného pásma je stanoven v zákoně 458/2000 Sb. ve znění pozdějších předpisů.

Při realizaci uvedené stavby budou dodrženy podmínky pro provádění stavební činnosti:

1) Za stavební činnosti se pro účely tohoto stanoviska považují všechny činnosti prováděné v ochranném pásmu plynárenského zařízení a plynovodních přípojek (tzn. i bezvýkopové technologie a terénní úpravy) a činnosti mimo ochranné pásmo, pokud by takové činnosti mohly ohrozit bezpečnost a spolehlivost plynárenského zařízení a plynovodních přípojek (např. trhavé práce, sesuvy půdy, vibrace, apod.).

2) Stavební činnosti je možné realizovat pouze při dodržení podmínek stanovených v tomto stanovisku. Nebudou-li tyto podmínky dodrženy, budou stavební činnosti, považovány dle § 68 zákona č. 458/2000 Sb. ve znění pozdějších předpisů za činnost bez našeho předchozího souhlasu. Při každé změně projektu nebo stavby (zejména trasy navrhovaných inženýrských sítí) je nutné požádat o nové stanovisko k této změně.

3) Před zahájením stavební činnosti bude provedeno vytyčení trasy a přesné určení uložení plynárenského zařízení a plynovodních přípojek. Vytyčení trasy provede příslušná provozní oblast (formulář a kontakt naleznete na www.gridservices.cz nebo NONSTOP zákaznická linka 800 11 33 55). Při žádosti uvede žadatel naši značku (číslo jednací) uvedenou v úvodu tohoto stanoviska. O provedeném vytyčení trasy bude sepsán protokol. Přesné určení uložení plynárenského zařízení a plynovodních přípojek je povinen provést stavebník na svůj náklad. Bez vytyčení trasy a přesného určení uložení plynárenského zařízení a plynovodních přípojek stavebníkem nesmí být vlastní stavební činnosti zahájeny. Vytyčení plynárenského zařízení a plynovodních přípojek považujeme za zahájení stavební činnosti.

4) Bude dodržena mj. ČSN 73 6005, TPG 702 04, zákon č. 458/2000 Sb. ve znění pozdějších předpisů, případně další předpisy související s uvedenou stavbou.

5) Pracovníci provádějící stavební činnosti budou prokazatelně seznámeni s polohou plynárenského zařízení a plynovodních přípojek, rozsahem ochranného pásma a těmito podmínkami.

6) Při provádění stavební činnosti, vč. přesného určení uložení plynárenského zařízení je stavebník povinen učinit taková opatření, aby nedošlo k poškození plynárenského zařízení a plynovodních přípojek nebo ovlivnění jejich bezpečnosti a spolehlivosti provozu. Nebude použito nevhodného nářadí, zemina bude těžena pouze ručně bez použití pneumatických, elektrických, bateriových a motorových nářadí.

7) Odkryté plynárenské zařízení a plynovodní přípojky budou v průběhu nebo při přerušení stavební činnosti řádně zabezpečeny proti jejich poškození.

8) V případě použití bezvýkopových technologií (např. protlaku) bude před zahájením stavební činnosti provedeno úplné obnažení plynárenského zařízení a plynovodních přípojek v místě křížení na náklady stavebníka. V případě, že nebude tato podmínka dodržena, nesmí být použita bezvýkopová technologie.

9) Stavebník je povinen neprodleně oznámit každé i sebemenší poškození plynárenského zařízení nebo plynovodních přípojek (vč. izolace, signalizačního vodiče, výstražné fólie atd.) na telefon 1239.

10) Před provedením zásepů výkopu bude provedena kontrola dodržení podmínek stanovených pro stavební činnosti, kontrola plynárenského zařízení a plynovodních přípojek. Kontrolu provede příslušná provozní oblast (formulář a kontakt naleznete na www.gridservices.cz nebo NONSTOP zákaznická linka 800 11 33 55). Při žádosti uvede žadatel naši značku (číslo jednací) uvedenou v úvodu tohoto stanoviska. Povinnost kontroly se vztahuje i na plynárenské zařízení, které nebylo odhaleno. O provedené kontrole bude sepsán protokol. Bez provedené kontroly nesmí být plynárenské zařízení a plynovodní přípojky zasypány. V případě, že nebudou dodrženy výše uvedené podmínky, je stavebník povinen na základě výzvy provozovatele plynárenského zařízení a plynovodních přípojek, nebo jeho zástupce doložit průkaznou dokumentaci o nepoškození plynárenského zařízení a plynovodních přípojek během výstavby nebo provést na své náklady kontrolní sondy v místě styku stavby s plynárenským zařízením a plynovodními přípojkami.

11) Plynárenské zařízení a plynovodní přípojky budou před zásepem výkopu řádně podsypány a obsypány těženým pískem, bude provedeno zhutnění a bude osazena výstražná fólie žluté barvy, vše v souladu s ČSN EN 12007-1-4, TPG 702 01, TPG 702 04.

12) Neprodleně po skončení stavební činnosti budou řádně osazeny všechny poklapy a nadzemní prvky plynárenského zařízení a plynovodních přípojek.

13) Poklapy uzávěrů a ostatních armatur na plynárenském zařízení a plynovodních přípojkách, vč. hlavních uzávěrů plynu (HUP) na odběrném plynovém zařízení udržovat stále přístupné a funkční po celou dobu trvání stavební činnosti.

14) Případné zřizování staveniště, skladování materiálů, stavebních strojů apod. bude realizováno mimo ochranné pásmo plynárenského zařízení a plynovodních přípojek (není-li ve stanovisku uvedeno jinak).

15) Bude zachována hloubka uložení plynárenského zařízení a plynovodních přípojek (není-li ve stanovisku uvedeno jinak).

16) Při použití nákladních vozidel, stavebních strojů a mechanismů zabezpečit případný přejezd přes plynárenské zařízení a plynovodní přípojky uložení panelů v místě přejezdu plynárenského zařízení.

Platí pouze pro území vyznačené v příloze tohoto stanoviska a to 24 měsíců odě dne jeho vydání.

V případě dotčení pozemku v majetku společnosti GasNet, s.r.o. je třeba dále projednat smluvní vztah k tomuto pozemku. Kontakt na projednání naleznete na adrese www.gasnet.cz/cs/kontaktni-system/, činnost "Smluvní vztahy - pozemky a budovy plynárenských zařízení", případně na NONSTOP zákaznické lince 800 11 33 55.

Za správnost a úplnost dokumentace předložené s žádostí včetně jejího souladu s platnými předpisy plně zodpovídá její zpracovatel. Stanovisko nenahrazuje případná další stanoviska k jiným částem stavby.

V případě další korespondence nebo jednání (např. změna stavby) uvádějte naši značku - 5001461032 a datum tohoto stanoviska. Kontakty jsou k dispozici na www.gridservices.cz nebo NONSTOP zákaznická linka 800 11 33 55.

GasNet, s.r.o.
zastoupená společností GridServices, s.r.o., IČ 279 35 311
Petr Matyáščík
technik externích požadavků
odbor zpracování externích požadavků
+420532228414
petr.matyastik@innogy.com

Přílohy: Orientační zázkes plynárenského zařízení, Detailní zázkes plynárenského zařízení, Ověření příchodu žadatele

NIPÍ BEZBARIÉROVÉ PROSTŘEDÍ, o.p.s.
 Havlíčkova 4481/44, 586 01 Jihlava
 IČ 27163059, DIČ CZ27163059, www.nipi.cz, nipi@nipi.cz, banka 2400856296/2010

Zřizovatel obecně prospěšné společnosti: Národní institut pro integraci osob s omezenou schopností pohybu a orientace České republiky, o.s.

FLORSTYL s.r.o.

Panská 25
 684 04 Kunovice

Vaše žádost ze dne, značka: 23.01.2017
 Naše značka: 115170014
 Vyřizuje: Ing. Jana Videnková
 Brno dne: 25.01.2017

Věc: Obnova lesoparku Hradisko a Kalvárie

Stanovisko k projektové dokumentaci pro spojené územní a stavební řízení

Na Vaše vyžádání jsme posoudili uvedenou stavbu z hlediska Stavebního zákona z.č. 183/2006 Sb., ve znění komplexní novely z. č. 350/2012 Sb., a prováděcích vyhlášek a zejména vyhlášky č. 398/2009 Sb., o obecných technických požadavcích zabezpečujících bezbariérové užívání staveb.

Místo stavby: Bučovice, lesopark
 Stavebník: Město Bučovice
 Projektant: FLORSTYL s.r.o.
 Č. zakázky: 1/10/16 Datum: 01/2017

Předmětem předložené dokumentace je obnova lesoparku, umístění odpočinkových prvků – altánů, výstavba spojovacího mostku na Hradisko, obnova lesních cest pro zpřístupnění návštěvníkům lesoparku a provedení úprav zeleně.

Rozsah dokumentace: byla předložena Průvodní zpráva, Souhrnná technická zpráva a výkres č. 15 - napojení dopravních cest.

Bezbariérové řešení stavby bodu B 2.4 STZ:

Vzhledem k faktu, že se jedná o lesopark, není možné všechny cesty provést bezbariérově přístupné. Po zvolení možnosti přístupů bude bezbariérově zpřístupněn altán „Letec“ po nově zbudované pěšině s přístupem přes ocelový mostek.

Z hlediska plnění požadavků vyhlášky č. 398/2009 Sb., lze stavbu posuzovat dle ustanovení § 2 odst. 1 písm. a) - pozemní komunikace a veřejné prostranství a současně dle ust. § 2 odst. 1 písm. b) - občanské vybavení v částech určených pro užívání veřejností.

Základní požadavek plynoucí z vyhlášky 398/2009 Sb., §4, bod 1: Chodníky v sadech i parcích a ostatní pochozí plochy musí umožňovat samostatný, bezpečný, snadný a plynulý pohyb osobám s omezenou schopností pohybu nebo orientace a jejich míjení s ostatními chodci. Požadavky na technické řešení jsou uvedeny v přílohách č. 1 a 2 k této vyhlášce.

K předložené dokumentaci máme následující připomínky:


1. Lavičky musí být umístěny podélně cca 400mm od cesty (detaily viz bod 1.1 přílohy č. 1 a bod 1.2.1 přílohy č. 2 k vyhl. 398/2009 Sb.).
2. Bezbariérová komunikace s možností využití pro pohyb invalidních vozíků musí být pevná a rovná, beze spár větších než 15 mm (detaily viz bod 1.2.1 přílohy č. 1 a 1.1.1-3 přílohy č. 2 k vyhl. 398/2009 Sb.). Dále tato cesta musí být označena symbolem vozíku (§9 čl.2 vyhlášky 398/2009 Sb.).
3. Zábradlí na mostcích musí mít po obou stranách opatření proti sjetí vozíku, respektive vodící prvek pro bílou hůl jako je spodní tyč zábradlí ve výšce 100 až 250 mm nebo sokl s výškou nejméně 100 mm (detaily viz bod 2.0 přílohy č. 3 k vyhl. 398/2009 Sb.).
4. Na začátku (konci) cest musí být umístěn varovný pás (detaily viz bod 1.2.4 přílohy č. 1 k vyhl. 398/2009 Sb.).

Závěr: Předložená projektová dokumentace má předpoklady vyhovět bezbariérovému přístupu za předpokladu úprav dle platné legislativy - viz připomínky. Stavební detaily a vybavení bezbariérovými prvky budou v realizační dokumentaci odpovídat vyhlášce č. 398/2009 Sb., včetně její přílohy a ČSN 73 6110 Projektování místních komunikací (změna z.1 z února 2010).

Proti vydání územního rozhodnutí a stavebního povolení nemáme námitek za předpokladu, že výše uvedené připomínky budou začleněny do jeho podmínek a jejich realizace bude prověřena při závěrečné kontrolní prohlídce stavby.

NIPI BEZBARIÉROVÉ PROSTŘEDÍ, s.r.o.
ODBOR SPRÁVY CELOSTÁTNÍ SÍTĚ
KONZULTAČNÍCH STŘEDIŠK
ODBORNÝ KONZULTANT -115-

S pozdravem



Ing. Jana Vídenková, odborný konzultant

Adr. sídliště: Malinovského nám. 3, 60200 Brno
737256161, jana.videnkova@seznam.cz



Vodovody a kanalizace Vyškov, a.s.
Brněnská 410/13, 682 01 Vyškov
Zapsaná v OR KS v Brně, odd. B, vl. 1170.
IČO: 49454587, DIČ: CZ49454587

19

Město Bučovice

Jiráskova 502
685 01 Bučovice

Váš dopis zn./ze dne:

Naše značka:

2017-00096/20170074/TÚ/so

Vyřizuje:

Karel Soldán
k.soldan@vakvyskov.cz

Vyškov dne:

11. 1. 2017

Věc: Vyjádření k PD (stupeň – společné územní rozhodnutí a stavební povolení) na akci „Obnova lesoparku Hradisko a Kalvárie, k.ú. Bučovice“

Předložená projektová dokumentace pro společné územní rozhodnutí a stavební povolení na akci „Obnova lesoparku Hradisko a Kalvárie, k.ú. Bučovice“ řeší předpokládanou realizaci obnovy lesoparku, umístění odpočinkových prvků – altánů, výstavbu spojovacího mostku na Hradisko; obnovu lesních cest a provedení úprav zeleně v k.ú. Bučovice.

Stavba je členěna na stavební objekty:

Hradisko

- SO 01 – komunikace od škol
- SO 02 – mostek Hradisko
- SO 03 – Čertův mostek
- SO 04 – altán „Letec“
- SO 05 – přírodní amfiteátr
- SO 06 – vegetační úpravy
- SO 07 – úpravy povrchů „nezpevněné chodníčky, okolí studny, schody“
- SO 08 – mobiliář
- SO 09 – zřízení odběrného místa NN – není součástí řeší vlastník E.ON

Kalvárie

- SO 01 – přístupová komunikace
- SO 02 – altán „Letýšek“
- SO 03 – altán SV
- SO 04 – altán „Parasol“
- SO 05 – vegetační úpravy
- SO 06 – úpravy povrchů „nezpevněné chodníčky“
- SO 07 – mobiliář
- SO 08 – obnova rozvodů a sloupů VO

S realizací stavby souhlasíme.

Ke stavbě sdělujeme následující:

1. Z hlediska dotčení vodních zdrojů a ochranných pásem vodních zdrojů (dále jen OPVZ) ve správě či provozování společnosti VaK Vyškov, a.s. je realizace stavby možná. Lokalita stavby není situována v blízkosti vodního zdroje a v OPVZ, které jsou k dnešnímu dni ve správě či provozování společnosti VaK Vyškov, a.s.

2. Z hlediska dotčení stávajících zařízení v majetku či provozování společnosti VaK Vyškov, a.s. a jejich ochranného pásma je realizace stavby možná.

Sdělujeme, že:

- a) vodovod a kanalizace pro veřejnou potřebu ve městě Bučovice v lokalitě stavby je k dnešnímu dni v majetku a provozování společnosti VaK Vyškov, a.s..
- b) v prostoru stavby a to zejména:
 - v těsném souběhu s komunikací od škol prochází stávající kanalizace pro veřejnou potřebu v majetku a provozování společnosti VaK Vyškov, a.s. S kanalizačním řadem a objekty na kanalizačním řadu je spojeno ochranné pásmo. S ohledem na profil a hloubku uložení kanalizačního řadu je ochranné pásmo stanoveno v rozsahu min. 3,5 m na každou stranu od vnějšího líce potrubí a objektů kanalizačního řadu.
 - přes pozemky parc.č. 1569/2 a 1570/62 v prostoru stavby při ul. Školní prochází stávající vodovod pro veřejnou potřebu v majetku a provozování společnosti VaK Vyškov, a.s. S vodovodním řadem a objekty na vodovodním řadu je spojeno ochranné pásmo. Ochranné pásmo vodovodního řadu je stanoveno v rozsahu min. 1,5 m na každou stranu od vnějšího líce vodovodního potrubí.
- c) na ochranná pásma se vztahují omezení a povinnosti ve smyslu §23 zákona 274/2001 Sb. „Zákon o vodovodech a kanalizacích“ v platném znění. V ochranném pásmu vodovodního a kanalizačního řadu nelze provádět zemní práce, stavby, umísťovat konstrukce nebo jiná podobná zařízení či provádět činnosti, které omezují přístup k vodovodnímu a kanalizačnímu řadu, nebo které by mohly ohrozit jejich technický stav nebo plynulé provozování, vysazovat trvalé porosty, provádět skládky jakéhokoliv odpadu, provádět terénní úpravy, atd. bez povolení majitele a provozovatele předmětného zařízení.
- d) budou prováděny výkopové a stavební práce v blízkosti a nad vodovodními a kanalizačními řady, objekty na vodovodních a kanalizačních řadech a v ochranném pásmu vodovodních a kanalizačních řadů v majetku a provozování společnosti VaK Vyškov, a.s.
- e) budou dotčeny povrchové znaky na zařízeních v majetku a provozování společnosti VaK Vyškov, a.s.

3. S realizací stavby souhlasíme s tím, že:

- a) musí být zachováno minimální krytí potrubí vodovodu pro veřejnou potřebu, tj. min. 1,2 m nad horním lícem vodovodního potrubí pod upraveným terénem.
- b) při umísťování objektů nesouvisejících s vodovodem a kanalizací pro veřejnou potřebu v majetku a provozování společnosti VaK Vyškov, a.s. požadujeme v plné míře respektovat ochranné pásmo těchto zařízení.
- c) při výsadbě stromů či keřů požadujeme v plné míře respektovat ochranná pásma zařízení v majetku či provozování společnosti VaK Vyškov, a.s.
- d) při dotčení povrchových znaků na vodovodu a kanalizaci pro veřejnou potřebu, provést pozdvižení či snížení dotčených povrchových znaků včetně úpravy vstupních otvorů do revizních šachet na kanalizaci pro veřejnou potřebu na novou niveletu terénu a to ve spolupráci s příslušným provozním střediskem společnosti VaK Vyškov, a.s. (stř. 03 – ČOV Slavkov u Brna, p. Lifka, tel.: 544221809, email: lifka@vakvyskov.cz). Náklady hradí investor stavby. O úpravě osazení dotčených povrchových znaků, úpravě vstupů do revizních šachet a jejich převzetí po dokončení stavby bude pracovníkem provozního střediska společnosti VaK Vyškov, a.s. (stř. 03) proveden zápis do stavebního deníku.
- e) poklopy uzávěrů a ostatních armatur na vodárenském zařízení, vč. hlavních uzávěrů vody na odběrném vodovodním zařízení udržovat stále přístupné a funkční po celou dobu trvání stavební činnosti

4. Investor, příp. dodavatel stavby přizve zástupce provozního střediska společnosti VaK Vyškov, a.s. (stř. 03 – ČOV Slavkov u Brna, p. Lifka, tel.: 544221809, email: lifka@vakvyskov.cz) ke kontrole:

- a) dodržování ochranného pásma vodovodu a kanalizace pro veřejnou potřebu v rámci umísťování objektů a výsadby stromů a keřů.
- b) provádění úprav na objektech na vodovodu a kanalizaci pro veřejnou potřebu

O kontrolách budou pracovníkem provozního střediska společnosti VaK Vyškov, a.s. (stř. 03) prováděny zápisy do stavebního deníku.

11

5. Zákres inž. sítí v majetku či provozování společnosti VaK Vyškov, a.s. není v předložené dokumentaci proveden. Z tohoto důvodu je **nutno min. 7 dní před zahájením výkopových a stavebních prací objednat u společnosti VaK Vyškov, a.s.:**
 - a) vytyčení vodovodního a kanalizačního řadu (stř. 03 – Slavkov u Brna, p. Lifka, tel.: 544221809, email: lifka@vakvyskov.cz) včetně povrchových znaků a ochranného pásma těchto zařízení.
6. Toto vyjádření slouží po účely společného územního rozhodnutí a stavebního povolení vydaného příslušným stavebním úřadem.

Platnost tohoto vyjádření je jeden rok od data vydání.

S pozdravem


VODOVODY A KANALIZACE
VYŠKOV, a.s. 17
682 01 Vyškov, Brněnské 410/1.3
Ing. Oldřich Novoměstský
vedoucí technického úseku

E.ON Servisní, s.r.o., F. A. Gerstnera 2151/6, 370 49 České Budějovice

FLORSTYL, s.r.o.
Ing. Miroslav Obdržálek
Panská 25
68604 Kunovice

E.ON Servisní, s.r.o.
RCDS Prostějov
Poděbradovo nám. 1588/2
Prostějov
www.eon.cz

Luboš Kučera
T +420-54514-5046
lubos.kucera@eon.cz

Naše značka
L14369-16152829

Prostějov, 05.12.2016

**Vyjádření o existenci zařízení distribuční soustavy (elektrická síť)
ve vlastnictví E.ON Distribuce, a.s. a podmínkách práce v jeho blízkosti.**

Investor stavby: Město Bučovice
Název stavby: Bučovice - OBNOVA LESOPARKU HRADISKO A
KALVÁRIE
Místo stavby: KÚ Bučovice - par.č. 1537/1; 1538; 1535/1.....dle
žadatelem vyznačené zájmové území

Toto vyjádření slouží pro informaci o stávajícím elektrickém zařízení distribuční soustavy vlastněném a provozovaném společností E.ON Distribuce, a.s. (dále jen ECD) a je vyjádřením k územnímu a stavebnímu řízení.

Vyjádření nenahrazuje a neuvádí přípojovací podmínky. V případě, že požadujete připojení nového odběrného místa, resp. zvýšení rezervovaného příkonu a doposud jste nepodali žádost, obraťte se na zákaznickou linku 800 77 33 22.

Upozorňujeme, že účastníkem územního a stavebního řízení zůstává provozovatel distribuční soustavy ECD, kterého v uvedených řízeních na základě zmocnění zastupuje společnost E.ON Česká republika, s.r.o. (dále jen ECZR).

V zájmovém území výše uvedené stavby se nachází:

Podzemní vedení VN. Nadzemní vedení VN
Distribuční trafostanice VN/NN
Podzemní vedení NN. Nadzemní vedení NN

Ke stavbě a činnosti v ochranných pásmech (dále jen OP) nadzemního vedení VN, VVN, podzemního vedení nebo elektrických stanic je investor povinen zajistit si písemný souhlas ve smyslu § 46 odst. 11 zákona č. 458/2000 Sb., o podmínkách podnikání a výkonu státní správy

Sídlo společnosti:
F.A. Gerstnera 2151/6
370 49 České Budějovice
Společnost je zapsána
v Obchodním rejstříku
vedeném Krajským soudem
v Českých Budějovicích,
oddíl C, vložka 15066
IČ: 252 33 591
DIČ: CZ25733591

v energetických odvětvích, v platném znění.

Souhlas se stavbou a činností v OP zařízení distribuční soustavy uděluje ECZR jako zástupce ECD RS, Tomáš Hanák, tel.: 54514-5016, email: tomas.hanak@eon.cz na základě žádosti investora stavby.

S podáním žádosti předložte k vyjádření projektovou dokumentaci stavby s podrobným zákresem a okótováním umístění stavby v OP.

Podklady pro žádost musí obsahovat následující údaje:

- celé jméno právnické nebo fyzické osoby, která žádá o výjimku
- jméno a celá adresa investora stavby, IČO
- místo zásahu do pásma
- okres, katastrální území, parcelní číslo, druh zařízení
- nový způsob zajištění ochrany rozvodného zařízení
- kopii vyjádření o existenci zařízení včetně zakreslení sítí.

Při provádění zemních nebo jiných prací, které mohou ohrozit předmětné distribuční a sdělovací zařízení, jste povinni dle zákona č. 309/2006 Sb., a nařízení vlády č. 591/2006 Sb., učinit veškerá opatření, aby nedošlo ke škodám na rozvodném zařízení, na majetku nebo na zdraví osob elektrickým proudem, zejména tím, že bude zajištěno:

1. Objednání přesného vytyčení distribuční sítě (trasy kabelu) v terénu a to nejméně 14 dnů před zahájením prací v blízkosti podzemního kabelového vedení. V případě, že nebude možné trasu kabelu bezpečně určit pomocí vytyčovacího zařízení, je investor zemních prací povinen provést v nezbytném rozsahu ruční odkrytí kabelu na určených místech podle pokynů zaměstnanců ECZR pro jednoznačné stanovení jeho polohy. Vytyčení kabelů VN, NN zajistí Roman Bugár, tel.: 54514-3691, email: roman.bugar@eon.cz.
2. Výkopové práce v blízkosti nadzemního vedení NN provádět tak, aby nedošlo k narušení stability podpěrných bodů a uzemňovací soustavy, nebo nebyl jinak ohrožen provoz el. zařízení a bezpečnost osob. Dále požadujeme dodržovat platná ustanovení norem ČSN EN 50 110-1 a PNE 33 3302, zvláště pak minimální dovolené vzdálenosti od vedení:

Vybrané vzdálenosti/provedení vodičů	Holé vodiče	Izolované vodiče
Nad budovami		
Nad neschůdnými částmi (sklon > 15°), vzdorující ohni	0,5 m	0,3 m
Nad schůdnými částmi (sklon ≤ 15°), vzdorující ohni	4 m	3 m
Na budovách		
K budovám a jejich částem nebo vybavením	0,2 m	0,1 m
Kolem zedních oken		
Před oknem (požadavek E.ON nerealizovat)	2 m	1 m
Nad oknem	0,2 m	0,2 m
Vedle okna	0,5 m	0,5 m

Pod oknem	1 m	1 m
Kolem střešních oken		
Před oknem	3 m	2 m
Nad oknem	0,5 m	0,5 m
Vedle okna	0,5 m	0,5 m
Pod oknem	1 m	1 m

3. Při provádění stavebních prací nesmí dojít k poškození el. zařízení.
4. V důsledku stavebních prací nesmí dojít k zneprůstupnění el. zařízení.
5. Ohlášení jakéhokoliv poškození distribučního a sdělovacího zařízení v provozování ECD na telefonní číslo 800 22 55 77.

Kontakty správců zařízení:

VN+NN

Regionální správa, Tomáš Hanák,
tel.: 54514-5016, email: tomas.hanak@eon.cz

Pozor! Vyjádření má platnost 12 měsíců tj. do 05.12.2017.

Upozorňujeme na možnou polohovou odchylku uloženého vedení od výkresové dokumentace.

Do přiložené a námi orazítkované dokumentace jsme informativně zakreslili:

- červeně plně podzemní vedení VN
- červeně čárkovaně nadzemní vedení VN
- zeleně plně podzemní vedení NN
- zeleně čárkovaně nadzemní vedení NN

Při vytýčení trasy zařízení i ke kontrole před záhozem a ke všem dalším jednáním s ECZR jako zástupcem ECD předložte toto vyjádření.

S přátelským pozdravem

E.ON Servisní, s.r.o.

E.ON Servisní, s.r.o.
F. A. Gerstnera 2451/6
570 49 Čáské Budějovice
IČ: 25385213, DIČ: CZ25385213

Příloha: Orazítkovaná situace s informativním zákresem.
Žádost o souhlas s činností v ochranném pásmu
Informace o vzdálenostech a ochranných pásmech

Následující oddíl se vyplňuje v případě žádosti o udělení souhlasu se zjednodušeným územním řízením nebo s uzavřením veřejnoprávní smlouvy

Udělení souhlasu

*Souhlasíme – Nesouhlasíme se zjednodušeným územním řízením**

*Souhlasíme – Nesouhlasíme s uzavřením veřejnoprávní smlouvy**

E.ON Česká republika, s.r.o.

** Pro platnost udělení souhlasu je nutný podpis a razítko oprávněného pracovníka*



E.ON Česká republika, s.r.o., F. A. Gerstnera 2151/6, 370 01 České Budějovice

FLORSTYL, s.r.o.
Ing. Miroslav Obdržálek
Panská 25
68604 Kunovice

E.ON Česká republika, s.r.o.
Regionální správa Prostějov
Poděbradovo nám. 2
797 27 Prostějov
www.eon.cz

Tomáš Hanák
T +420-54514-5016
tomas.hanak@eon.cz

Naše značka
T13819-16176567

Prostějov, 19.04.2017

Souhlas se stavbou a činností v ochranném pásmu zařízení distribuční soustavy (elektrická síť) ve vlastnictví E.ON Distribuce, a.s.

Toho vyjádření vydává společnost E.ON Česká republika, s.r.o. (dále jen ECZR) jednající jako zástupce společnosti E.ON Distribuce, a.s. (dále jen ECD).

ECZR byla předložena žádost o vyjádření ke stavbě a činnosti v ochranném pásmu (dále jen OP):

Podzemní vedení VN
Nadzemní vedení VN
Distribuční trafostanice VN/NN
Podzemní vedení NN
Nadzemní vedení NN

Jedná se o akci: „Bučovice - OBNOVA LESOPARKU HRADISKO A KALVÁRIE“. K zásahům do OP dochází v místě stavby, katastrální území, Bučovice - par.č. 1537/1; 1538; 1535/1.....dle předložené situace.

ECZR jako zástupce ECD souhlasí s provedením výše uvedené akce v OP zařízení distribuční soustavy při splnění těchto podmínek:

- 1) V OP elektrické stanice, nadzemního a podzemního vedení budou při realizaci uděleného souhlasu přiměřeně dodrženy podmínky dle § 46 odst. 8 zákona č. 458/2000 Sb., v platném znění, kde se konstatuje, že v OP těchto rozvodných zařízení je zakázáno pod písmeny:
 - c) provádět činnosti, které by mohly ohrozit spolehlivost a bezpečnost provozu těchto zařízení nebo ohrozit život, zdraví či majetek osob

Sídlo společnosti:
F. A. Gerstnera 2151/6
České Budějovice 7
370 01 České Budějovice
Společnost je zapsána
v Obchodním rejstříku
veřejněm Krajským soudem
v Českých Budějovicích,
oddíl C., vložka 15066
IČ: 257 33 591
DIČ: 25733591

16176567

- d) provádět činnosti, které by znemožňovaly nebo podstatně znesnadňovaly přístup k těmto zařízením.
- 2) Zakreslení trasy nadzemního i podzemního vedení vyskytujícího se v zájmovém území do všech vyhotovení prováděcí dokumentace a jeho vyznačení dobře viditelným způsobem přímo v terénu. Jedná se zejména o místa křížení či souběhu trasy vedení s trasou pohybu mechanizace, s trasou vedení výkopů a podobně tak, aby pracující na staveništi byli o hranicích ochranného pásma trvale informováni.
 - 3) Objednání přesného vytýčení distribuční sítě (trasy kabelu) v terénu a to nejméně 14 dnů před zahájením prací v blízkosti podzemního kabelového vedení. V případě, že nebude možné trasu kabelu bezpečně určit pomocí vytyčovacího zařízení, je investor zemních prací povinen provést v nezbytném rozsahu ruční odkrytí kabelu na určených místech podle pokynů zaměstnanců ECZR pro jednoznačné stanovení jeho polohy. Vytýčení kabelů VN, NN zajistí Roman Bugár, tel.: 54514-3691, email: roman.bugar@eon.cz.
 - 4) Provádění zemních prací v ochranném pásmu kabelu výhradně klasickým ručním náradím bez použití jakýchkoli mechanismů s nejvyšší opatrností, nebude-li provozovatelem zařízení stanoveno jinak.
 - 5) Vhodné zabezpečení obnaženého kabelu (podložení, vyvěšení, ...), aby nedošlo k jeho poškození poruchou nebo nepovolanou osobou a označení výstražnými tabulkami, bude provedeno podle pokynů pracovníka ECZR. Další podmínky pro zabezpečení našeho zařízení si vyhrazujeme při vytýčení nebo po jeho odkrytí.
 - 6) Vyřešení způsobu provedení souběhů a křížení výše zmíněné akce s rozvodným zařízením musí odpovídat příslušným ČSN.
 - 7) Přizvání zástupce ECZR ke kontrole křížovatek a souběhů před záhozem výkopu. O kontrole bude proveden zápis do montážního nebo stavebního deníku. Při nedodržení této podmínky, budou poruchy vzniklé na zařízení odstraňovány na náklady investora stavby.
 - 8) Po dokončení musí stavba z pohledu ochrany před provozními a poruchovými vlivy distribuční soustavy odpovídat příslušným normám, zejména PNE 33 3301, PNE 33 3302, PNE 34 1050, ČSN EN 50 341-1, PNE 33 0000-1, ČSN EN 50 522, ČSN EN 61 936-1.
 - 9) Po dokončení stavby a činnosti připomínáme, že v OP zařízení je dále zakázáno:
 - a) zřizovat bez souhlasu vlastníka těchto zařízení stavby či umísťovat konstrukce a jiná podobná zařízení, jakož i uskladňovat hořlavé a výbušné látky
 - b) provádět bez souhlasu jeho vlastníka zemní práce
 - c) u nadzemního vedení nechávat růst porosty nad výšku 3 m

- d) u podzemního vedení vysazovat trvalé porosty a přejíždět vedení mechanismy o celkové hmotnosti nad 6t.
- 10) V projektové dokumentaci a při stavbě budou respektovány podmínky uvedené ve vyjádření o existenci zařízení distribuční soustavy ve vlastnictví a provozování ECD a podmínkách práce v jeho blízkosti ze dne 05.12.2016.
- 11) Veškerá stavební činnost v OP elektrické stanice VN/NN, nadzemního vedení VN, podzemního vedení VN a NN, bude před jejím zahájením konzultována s příslušnou Regionální správou (dále jen RS), která stanoví bezpečnostní opatření pro práce v OP příslušného rozvodného zařízení dle platné ČSN EN 50 110-1.
- 12) Veškeré práce s mechanizací, jejichž částí se za provozu mohou přiblížit k vodičům v OP nadzemního vedení 22 kV a výkopové práce v OP podzemního vedení 22 kV, je nutno provádět za beznapěťového stavu vedení a vypnutí požadujeme objednat nejméně 25 kalendářních dnů předem.

Kontakty správců zařízení:

VN+NN

Regionální správa, Tomáš Hanák,
tel.: 54514-5016,
email: tomas.hanak@eon.cz

V případě nedodržení vzdáleností a podmínek dle norem a platných právních předpisů, nesouhlasíme po ukončení stavby s její kolaudací.

S přátelským pozdravem

E.ON Česká republika, s.r.o.

E.ON Česká republika, s.r.o.
Regionální správa
Prostějov



Podatelna č. 100
 682 01 Vyškov

KRAJSKÉ ŘEDITELSTVÍ POLICIE JIHMORAVSKÉHO KRAJE

Územní odbor Vyškov
 Dopravní inspektorát



Č. j. KRPB-287258-3/ČJ-2016-061206-POK

Vyškov 24. ledna 2017
 Počet stran: 2
 Přílohy: 1/2
 dig. přílohy

FLORSTYL s.r.o.
 PANSKÁ 25
 686 04 KUNOVICE

Stanovisko k projektové dokumentaci stavby „OBNOVA LESOPARKU HRADISKO A KALVÁRIE“

K Vaší žádosti doručené dne 06. 12. 2016 a doplněné 20. 01. 2017

Název stavby: OBNOVA LESOPARKU HRADISKO A KALVÁRIE
 Místo stavby: dle dig. přílohy, k. ú. Bučovice
 Investor: Město Bučovice, Jiráskova 502, 685 01 Bučovice
 Stanovisko pro: spojené územní a stavební řízení

Na základě Vámi předložené dokumentace, PČR KŘP Jmk, Územní odbor Vyškov, Dopravní inspektorát, podle ustanovení:

- § 94a z. č. 183/2006 Sb., o územním plánování a stavebním řádu,
- § 16 zákona č. 13/1997 Sb., o pozemních komunikacích, v platném znění,
- § 10 odst. 4 z. č. 13/1997 Sb., o pozemních komunikacích,
- § 1 z. č. 12/1997 Sb., o bezpečnosti a plynulosti provozu na pozemních komunikacích,

vydává souhlasné stanovisko s následujícími podmínkami:

- stavba bude v souladu s vyhláškou č. 398/2009 Sb. o obecných technických požadavcích zabezpečující bezbariérové užívání staveb,
- u výjezu č. 3 bude provedena změna vyznačená v dig. příloze,
- je nutné dodržet příslušné normy zejména ČSN 73 6109, ČSN 73 6108.

Toto stanovisko Policie ČR je platné pro objekty vyznačené v dig. přílohách.


Brněnská 7a
 682 01 Vyškov

Tel.: 974 639 253
 Fax:
 Email: vy.di.podatelna@pccr.cz
 ID DS: jydai6g

V případě potřeby stanoviska dotčení majetku Policie ČR (např. sítě) žádejte na této adrese:
Krajské ředitelství policie Jihomoravského kraje, Odbor správy majetku, Oddělení správy
nemovitého majetku, Kounicova 24, 611 32 Brno.
Doba platnosti vyjádření končí uplynutím dvou kalendářních roků od jeho vydání.

Zpracoval: por. Ing. Bc. Jaroslav Pokluda
komisář
tel.: 974639254

por. Ing. Tomáš Brunclík
vedoucí oddělení



Městský úřad Bučovice
Odbor ŽP a SÚ – oddělení stavebního úřadu
úsek památkové péče
Jiráskova 502, 685 01 Bučovice

Tel.: 517 324 445
Fax: 517 324 425
Email: bartakova@bucovice.cz

ICO: 00291676
ID DS: td3be8p

Vyřizuje: Ing. Olga Bartáková
Váš dopis zn:
Ze dne:
Naše zn/ČJ: MUB/OSÚ-12716/2017 baro
Spisová značka: OSÚ-3445/2017-baro
Datum: 08.03.2017

Obdrží: dle rozdělovníku

ZÁVAZNÉ STANOVISKO

č. 4/2017

Městský úřad Bučovice, odbor životního prostředí a stavebního úřadu, oddělení stavebního úřadu, úsek památkové péče, jako věcně a místně příslušný orgán státní památkové péče podle ustanovení § 61 odst. 1 zákona č. 128/2000 Sb., o obcích, ve znění pozdějších předpisů, § 10 a § 11 zákona č. 500/2004 Sb., správní řád, ve znění pozdějších předpisů (dále jen „správní řád“) a dle § 29 zákona č. 20/1987 Sb., o státní památkové péči, ve znění pozdějších předpisů (dále jen „památkový zákon“), obdržel dne 09.02.2017 žádost Města Bučovice, IČ 00291676, Jiráskova 502, 685 01 Bučovice (dále jen „žadatel“), o vydání závazného stanoviska ve věci „Obnova lesoparku Hradisko a Kalvárie“, nemovité kulturní památky, evidované v seznamu památek pod r. č. ÚSKP 46841/7-3609, obec Bučovice, okres Vyškov, Jihomoravský kraj, na pozemcích parc. č. KN 1537/1, KN 1538 v katastrálním území Bučovice.

Městský úřad Bučovice, odbor životního prostředí a stavebního úřadu, oddělení stavebního úřadu, úsek památkové péče tímto v souladu s ustanovením § 14 odst. 1 památkového zákona a § 149 správního řádu, vydává toto

z á v a z n é s t a n o v i s k o :

záměr obnovy lesoparku dle předložené projektové dokumentace zpracované společností FLORSTYL, s.r.o., Panská 25, 686 04 Kunovice, říjen 2016, včetně umístění stavebních objektů: Mostek Hradisko, Čertův mostek, Alián „Letec“, Přírodní amfiteátr, Okružní cesty, Boční a hlavní přístupové schodiště, se podle § 14 odst. 3 památkového zákona, v souladu s ustanovením § 9 vyhlášky č. 66/1988 Sb., v platném znění, kterou se provádí památkový zákon, považuje z hlediska zájmů státní památkové péče, za přípustný a lze jej realizovat za splnění následujících podmínek:

1. *Mostek Hradisko*- výkopy pro ukotvení konstrukce sahající pod úroveň současného terénu budou provedeny výhradně ručně bez pomoci těžké techniky.
2. *Čertův mostek* – bude provedena výstavba lehkého ocelového mostku, jeho konstrukce bude ukotvena do dochovaných stávajících relikvií betonových patek.
3. *Altán „Letec“* – před zahájením stavby bude proveden archeologický odkryv relikvií někdejšího altánu z 19. Století a novostavba z kamene, dřeva a betonu bude půdorysným rozsahem i orientací přizpůsobena jeho odkrytým zbytkům. Dřevěné molo může být realizované, pokud bude na vrstvě násypu, ochraňujícího stávající úroveň terénu před jakýmkoli zásahem.
4. *Okružní cesty* – po obvodu akropole a na dně příkopu budou realizovány bez zásahu pod úroveň současného terénu, tzn., jako pochozí max. 1,60 m široké, nasypané šterkové pěšiny, doplněné místy dřevěným lemem (odzrněná tyčovina).
5. *Boční schodiště* – s jednostranným zábradlím na východní straně a *hlavní přístupové schodiště* se sedacími stupni ve svahu na jihovýchodě budou řešeny nadzemní dřevohlinitou konstrukcí neporušující stávající úroveň terénu.
6. Veškeré zásahy do stávající úrovně terénu budou realizovány archeologickými metodami.
7. Veškeré práce v prostoru akropole i obvodové fortifikace budou prováděny bez pomoci těžké techniky stejně jako následná údržba celého areálu.
8. Před zahájením prací bude investorem svolána kontrolní prohlídka stavby, na kterou budou přizváni zástupci odborné organizace státní památkové péče (Národní památkový ústav, územní odborné pracoviště v Brně) a orgán státní památkové péče (MÚ Bučovice).
9. Ve smyslu zákona č. 20/1987 Sb., je stavebník povinen již od doby přípravy stavby, oznámit tento záměr Archeologickému ústavu AV ČR Brno, v.v.i. a umožnit jemu nebo jiné oprávněné organizaci provedení záchranného archeologického výzkumu.

Odůvodnění:

Městský úřad Bučovice, odbor životního prostředí a stavebního úřadu, oddělení stavebního úřadu, úsek památkové péče, obdržel žádost Města Bučovice, IČ 00291676, Jiráskova 502, 685 01 Bučovice o vydání závazného stanoviska ve věci „Obnova lesoparku Hradisko a Kalvárie“, nemovité kulturní památky, evidované v seznamu památek pod r. č. ÚSKP 46841/7-3609, obec Bučovice, okres Vyškov, Jihomoravský kraj, na pozemcích parc. č. KN 1537/1, KN 1538 v katastrálním území Bučovice. Žádost byla doručena zdejšímu úřadu dne 09.02.2017. Spolu se žádostí byla správnímu orgánu doručena projektová dokumentace, zpracovaná společností FLORSTYL, s.r.o., říjen 2016.

Projektová dokumentace řeší obnovu lesoparku, umístění odpočinkových prvků – altánů, výstavbu spojovacího mostku na Hradisko, obnovu lesních cest a provedení úprav zeleně.

Podle ustanovení § 14 odst. 1 zákona č. 20/1987 Sb., o státní památkové péči, v platném znění, je tedy vlastník, pokud zamýšlí provést údržbu, opravu, rekonstrukci, restaurování nebo jinou úpravu kulturní památky nebo jejího prostředí, povinen si předem vyžádat závazné stanovisko obecního úřadu obce s rozšířenou působností.

Vzhledem k ustanovení § 14 odst. 6 zákona o státní památkové péči si zdejší úřad v řízení vyžádal písemné vyjádření Národního památkového ústavu, územního odborného pracoviště v Brně, jako odborné organizace státní památkové péče, které bylo vydáno dne 28.02.2017

pod č.j. NPÚ-371/12040/2017, doručeno zdejšímu úřadu dne 07.03.2017 a zapracováno do tohoto závazného stanoviska.

Památkově chráněná lokalita je pozůstatkem středověkého hrádku zvaného „Na hradištku“ či lidově „Kolo“, který je vlastivědným badatelům a historikům známý již od 20. století. Největší pozorností se mu dostalo ve 40. letech 20. století, kdy zde členové Musejního spolku v Bučovicích provedli výkop celkem 5 sond. Výsledky výzkumu pak publikoval místní rodák archeolog K. Tihelka (1941), který pozůstatky hrádku také poprvé důkladně zdokumentoval. Konstatoval, že se zde nachází nepříliš mocná kulturní vrstva s četnými nálezy železných předmětů, keramiky, mazanice a zvířecích kostí. Nebyly zjištěny žádné pozůstatky kamenných konstrukcí, podle značného množství přepálené mazanice předpokládá dřevohlinitou konstrukci hrádku, který zanikl požárem. Nálezy, které tehdy datoval do pozdního středověku z dnešního pohledu odpovídají spíše 2. polovině 13. století a 1. polovině následujícího století. Sídlo zaniklo poměrně brzy, neboť ho nahradila nejspíše již kamenná tvrz v prostoru dnešního zámku.

Kromě pozůstatků románsko-gotického kostela odkrytého v letech 2000 a 2001 u severozápadního nároží zámeckého parku jsou reliktů hrádku nejspíše druhou nejstarší středověkou památkou na území Bučovic. Vzhledem k tomu, že se veškeré doklady osídlení nachází v nepříliš mocné kulturní vrstvě, je třeba chránit původní terény v maximální možné míře pokud možno v nezměněné terénní konfiguraci a výkopy provádět archeologickými metodami, aby bylo možno provést dokumentaci nálezových situací a záchranu movitých nálezů.

Požadavek na svolání kontrolních prohlídek stavby má oporu v zákoně č. 20/1987 Sb., ve znění pozdějších předpisů, zejména v § 32, kde je stanoven odborný dohled odborné organizace. Zároveň plyne z povahy věci, že případné dílčí usměrnění – upřesnění, může být uplatněno pouze v přítomnosti dotčených stran. Kontrolní prohlídky stavby lze považovat za jeden ze základních mechanismů účinného dohledu všech složek státní památkové péče.

V souladu s ustanovením § 36 odst. 3 správního řádu byla účastníkovi řízení před vydáním rozhodnutí (závazného stanoviska) ve věci dána možnost vyjádřit se k podkladům rozhodnutí, kterou žadatel využil dne 08.03.2017. O úkonu nahlédnutí do spisu a seznámení se s poklady pro vydání rozhodnutí byl učiněn úřední záznam, který je nedílnou součástí spisu.

Při rozhodování ve věci Městský úřad Bučovice, odbor životního prostředí a stavebního úřadu, oddělení stavebního úřadu, úsek památkové péče vycházel ze všech dostupných podkladů a zjištění a řídil se platnými právními předpisy a nařízeními a následně vydal v souladu s ustanovením § 14 odst. 6 památkového zákona závazné stanovisko, kterým vyhovuje žadateli v jeho záměru.

Veškeré změny a další doplňky oproti předloženému záměru je nutno předem odsouhlasit s orgánem státní památkové péče ve smyslu zákona o státní památkové péči. Z výše uvedených důvodů bylo proto rozhodnuto tak, jak je výše uvedeno.

Podle ustanovení § 29 odst. 2 písm. b), § 44a odst. 3 zákona památkového zákona, ustanovení § 136 odst. 1 a § 149 správního řádu, je toto závazné stanovisko úkonem učiněným dotčeným orgánem pro řízení vedené stavebním úřadem.

Poučení o opravném prostředku:

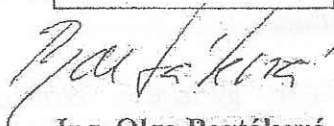
Proti tomuto závaznému stanovisku nelze v souladu s ustanovením § 149 odst.1 správního řádu, podat samostatné odvolání, neboť tento úkon není samostatným rozhodnutím ve správním řízení. Odvolání je možné až proti rozhodnutí, které je podmíněné tímto závazným stanoviskem, přičemž pokud odvolání směřuje proti obsahu tohoto závazného stanoviska, vyžádá si podle § 149 odst.4 správního řádu odvolací správní orgán jeho potvrzení nebo změnu od Krajského úřadu Jihomoravského kraje.

MĚSTSKÝ ÚŘAD BUČOVICE

odbor životního prostředí

a stavebního úřadu

Jiráskova 502, 685 01 Bučovice

**Ing. Olga Bartáková**

samostatný odborný referent stavebního úřadu


Za správnost vyhotovení: Ing. Olga Bartáková

Rozdělovník:*Obdrží do vlastních rukou - žadatel:*

- Město Bučovice, Jiráskova 502, 685 01 Bučovice

Na vědomí:

- Národní památkový ústav, ú.o.p. v Brně, nám. Svobody č.p. 8, 601 54 Brno
- Městský úřad Bučovice, OŽP a SÚ, oddělení stavebního úřadu – zde



Městský úřad Bučovice

Odbor životního prostředí a stavebního úřadu

Jiráskova 502, 685 01 Bučovice

Tel.: 517 324 450
Fax: 517 324 431
email: spurny@bucovice.cz

IČO: 00291676
ID DS: td3be8p

Vyřizuje:	Ing. Petr Spurný	Město Bučovice
Váš dopis zn.:		odbor územního plánování
Ze dne:	23.1.2017	Jiráskova 502
Naše zn./č.j.:	MUB/OŽP- 4768/2017 sp	685 01 Bučovice
Spisová značka:	OŽP- 2320/2017-spu	
Dne:	22.2.2017	

VĚC: Vyjádření k projektu: **Obnova lesoparku Hradisko a Kalvárie.**

Podáním ze dne 23.1.2017 jste požádali o vyjádření ku uvedenému projektu v k.ú.Bučovice. Dle PD zpracované

Vyjádření jednotlivých úseků odboru ŽP,
jako věcně a místně příslušného orgánu obce pověřené přeneseným výkonem státní správy:

A. Vodní hospodářství:

- stávající odtokové poměry v lokalitě nebudou navrženými úpravami změněny, povrchy nově zřizované cestní sítě budou konstrukčně a technicky upraveny tak, aby umožnily zasakování srážkových vod do podloží terénu
- objekty tůň nejsou ve smyslu § 55 zák. č. 254/2001 Sb. o vodách v platném znění považovány za vodní díla, povolení náleží do kompetence obecního stavebního úřadu
- oprava zhlaví stávající studny (vrchní skruž, betonový poklop, zpevnění okolí studny) bude provedena tak, aby nedošlo k ohrožení nebo dotčení podzemních vod prováděním stavebních prací. Zpevnění okolí studny bude upraveno do sklonu směrem od konstrukce studny

(Ing. Babyrád)

B. Ochrana zemědělského půdního fondu:

- zákon č. 334/92 Sb., o ochraně zemědělského půdního fondu (ZPF), v platném znění

Souhlas k trvalému odnětí půdy ze ZPF

Z předložené dokumentace vyplývá umístění stavby (Kalvárie – SO 01 Přístupová komunikace) na pozemky zemědělského půdního fondu.

Investor požádá orgán ochrany zemědělského půdního fondu o udělení souhlasu k odnětí půdy ze ZPF (náležitosti dle § 9 odst. 6 zákona).

Bez tohoto souhlasu není možno vydat rozhodnutí dle zvláštních právních předpisů.

(Ing. Černá)

C. Ochrana přírody a krajiny:

- zákon č. 114/92 Sb. o ochraně přírody a krajiny, platné znění

V případě dotčení vzrostlé zeleně (stromy, keře) bude při realizaci stavebních prací postupováno v souladu s ČSN 839061 z února 2006 - Technologie vegetačních úprav v krajině – Ochrana stromů, porostů s vegetačních ploch při stavebních pracích.

Kácení dřevin rostoucích mimo les – věcně, místně příslušným správním orgánem k řízení je MěÚ Bučovice.

(Ing. Černá)

D. Lesní hospodářství: Obnovou Lesoparku Hradisko a Kalvárie nejsou dotčeny pozemky určené k plnění funkcí lesa – bez připomínek.

(Ing. Spurný)

E. Odpadové hospodářství:

Podle projektu při obnově jednotlivých prvků lesoparku Hradisko a Kalvárie vzniknou některé dílčí odpady. Odpady je nutné zlikvidovat podle zákona č. 185/2001 Sb., o odpadech v platném znění.

Odpady kategorie O (ostatní odpady) je nutné zlikvidovat podle zákona o odpadech na zařízeních k tomu určených (např. řízená skládka).

Pokud se vyskytnou nějaké stavební odpady (kategorie O, např. beton, cihly, dřevo, plasty či železo a ocel – vypsáno z projektu – apod.), podle zákona o odpadech a podle Plánu odpadového hospodářství Jihomoravského kraje je nutné je nejméně ze 75 % nabídnout k recyklaci.

V případě, že vzniknou odpady kategorie N (nebezpečné odpady), je nutné je zlikvidovat na zařízeních k tomu určených podle zákona o odpadech (např. spalovna nebezpečných odpadů). Doklady o zneškodnění odpadů včetně nabídnutí k recyklaci se stanou součástí dokumentace a budou předloženy ke kolaudaci.

(Ing. Jiří Homola)

F. Ovzduší:

Protože v lesoparku nebude nikde žádný stacionární tepelný zdroj, z hlediska zákona č. 201/2012 Sb. o ochraně ovzduší bez připomínek. (Společnost FLORSTYL s.r.o. cituje v projektu starý zákon o ochraně ovzduší č. 86/2002 Sb., který již neplatí 5 let!).

(Ing. Jiří Homola)


Toto vyjádření nenahrazuje povolení ke stavbě, ani souhlas a není rozhodnutím dle správního řádu č. 500/2004 Sb., a proto se nelze proti němu odvolat.

Za správnost: Ing. Petr Spurný

Ing. Miloslav Babyrád
vedoucí odboru životního prostředí
a stavebního úřadu Městského úřadu
Bučovice

Dále obdrží:

- MěÚ Bučovice – 1 x spis



OVĚŘOVACÍ DOLOŽKA PRO VIDIMACI

Podle ověřovací knihy č. I Městského úřadu BUČOVICE

poř. č. vidimace 714/2017

tento úplný/~~části~~/* - opis*/ kopie*,

obsahující 39 stran

souhlasí doslovně s předloženou listinou,

z níž byl/a pořizen/a, a tato listina je

prvopisem*

~~ověřenou vidimovanou listinou*~~

~~listinou, která je výstupem z autorizované konverze dokumentů*~~

~~opisem nebo kopií pořizenou ze spisu*~~

~~stejnopisem písemného vyhotovení rozhodnutí nebo výroku rozhodnutí*,~~

obsahujícím 39 stran.

Listina, z níž je vidimovaná listina pořizena, neobsahuje viditelný zajišťovací prvek, jenž je součástí obsahu právního významu této listiny.

V Bučovicích dne 20.11.2017

Dagmar Supuková

Jméno/a a příjmení ověřující osoby, která vidimaci provedla

