

## **Dodatek č. 1 ke SMLouvĚ O DíLO**

uzavřená dle § 2586 a následujících zákona č. 89/2012 Sb., občanský zákoník

číslo smlouvy objednatele 1A

číslo smlouvy zhotovitele PORR a.s. 211 1 085

### **I. SMLUVNÍ STRANY A IDENTIFIKAČNÍ ÚDAJE STAVBY:**

---

Objednatel:

**Obec Ústí**

755 01 Ústí 76

Zhotovitel:

**Společnost**

**„PSC : Cyklostezky Bečva – Vlára - Váh**

na základě Smlouvy o společnosti ze dne 15.05.2019

kontaktní adresa

PORR a.s., Dubečská 3238/36, Strašnice,

100 00 Praha 10

**„Společník 1“ nebo „Správce“**

**PORR a.s.**

se sídlem Dubečská 3238/36, Strašnice,

100 00 Praha 10

zastoupen: Peter Russegger, člen představenstva

Josef Husar, člen představenstva

(dále též jen „PORR a.s.“ nebo „Společník 1“ nebo

„Správce“

**Společník 2**

**SWIETELSKY stavební s.r.o.**

**SWIETELSKY stavební s.r.o., odštěpný závod**

**Dopravní stavby MORAVA**

se sídlem Jahodová 60, 620 00 Brno

korrespondenční adresa Oblast Zlín,

Husova 1514, 757 01 Valašské Meziříčí

zastoupen: Petr Hradil, ředitel oblasti Zlín

a Martin Kopal, vedoucí odd. přípravy, na

základě plné moci

(dále též jen „SWIETELSKY stavební s.r.o.“ nebo

„Společník 2“)



**INTERREG V-A**  
SLOVENSKÁ REPUBLIKA  
ČESKÁ REPUBLIKA



**EURÓPSKA UNIA**  
**EURÓPSKY FOND**  
**REGIONÁLNEHO ROZVOJA**  
SPOLOČNE BEZ HRANÍC

### **Společník 3**

#### **COLAS CZ, a.s.**

se sídlem Rubeška 215/1, Vysočany, 190 00 Praha 9  
zastoupen: Ing. Tomáš Krones, předseda  
představenstva, Ing. Martin Stengl, PhD., člen  
představenstva  
(dále též jen „COLAS CZ, a.s.“, nebo Společník 3

dále jen „Objednatel“

dále jen „Zhotovitel“

---

Osoby oprávněné jednat v záležitostech této předmětné smlouvy  
ve věcech smluvních:

Zdeněk Srněnský, starosta

Ing. Václav Šafář, zmocněnec  
Ing. Petr Pausar, zmocněnec  
(oprávnění za společnost PSC : Cyklostezky Bečva  
- Vlára – Váh“ na podkladě plné moci společnosti  
SWIETELSKY stavební s.r.o., a COLAS CZ, a.s.,  
obsažené ve smlouvě o společnosti udělené  
společnosti PORR a.s., a na podkladě plné moci  
společnosti PORR a.s., která udělila ve smyslu § 443  
zák. č. 89/2012, občanský zákoník, v platném znění,  
plnou moc Ing. Václavu Šafářovi a Ing. Petru  
Pausarovi)

tel: 724179341

+420 577 129 511

email: obec@obecusti.cz

[vaclav.safar@porr.cz](mailto:vaclav.safar@porr.cz); [petr.pausar@porr.cz](mailto:petr.pausar@porr.cz)

---

Bankovní spojení:

ČSOB a.s. pobočka Vsetín  
číslo účtu: 1511670/0300

Raiffeisenbank, a.s.  
číslo účtu: 1091107720/5500 (*registrované číslo účtu  
pro ekonomickou činnost*)

---

Identifikační číslo:

008 51 825

společnost bez právní subjektivity  
430 05 560 (PORR a.s.)  
480 35 599 (SWIETELSKY stavební s.r.o.)  
261 77 005 (COLAS CZ, a.s.)

Daňové identifikační číslo:

Pro tuto veřejnou zakázku není plátcem DPH

CZ43005560 (PORR a.s.)  
CZ48035599 (SWIETELSKY stavební s.r.o.)  
CZ26177005 (COLAS CZ, a.s.)

---

PORR a.s. – společnost je zapsána v obchodním rejstříku vedeném Městským soudem v Praze oddíl B, vložka 1006

SWIETELSKY stavební s.r.o. – společnost je zapsána v obchodním rejstříku vedeném Krajským soudem v Českých Budějovicích oddíl C vložka 8032

COLAS CZ, a.s. – společnost je zapsána v obchodním rejstříku vedeném Městským soudem v Praze, oddíl B, vložka 6556

---

Název veřejné zakázky:

**Cyklostezky Bečva – Vlára – Váh na území obcí Hornolidečska I. etapa**

**Smluvní strany uzavřely dne 12.8.2019 smlouvu o dílo na výše uvedenou veřejnou zakázku.**

**Smluvní strany se dohodly na uzavření dodatku č. 1 k uvedené smlouvě o dílo, předmětem které je změna rozsahu díla. Přesto, že si zadavatel vyhradil v souladu s § 100 odstavec 1 zákona vyhrazenou změnu závazku upravenou článkem IV odstavec 6 smlouvy o dílo, deklarují tuto změnu závazku tímto dodatkem č. 1. Důvodem pro změnu závazku dle § 100 odstavec 1 zákona je neprovedení prací v položkovém rozpočtu „I.etapa – část A - k.ú. Ústí u Vsetína k.ú. Vsetín – úsek č. 1,2,3 , SO 103 - Přeložka slaboproudého vedení CETIN, z důvodu uzavření SMLOUVY O REALIZACI PŘEKLÁDKY SÍTĚ ELEKTRONICKÝCH KOMUNIKACÍ Č. VPI/MS/2018/00124 mezi Českou telekomunikační infrastrukturou a. s. a obcí Ústí (objednatelem) ze dne 24.7.2018 (příloha č. 1).**

1. Mění se článek IV. CENA DÍLA takto:

#### **IV. CENA DÍLA:**

---

1. Smluvní strany se v souladu s ustanovením zákona č. 526/1990 Sb., o cenách ve znění pozdějších předpisů, dohodly na základě výsledku zadávacího řízení na ceně za řádně zhotovené a bezvadné dílo v rozsahu dle čl. II. této smlouvy a obchodních podmínek takto:

24.816.740,78 Kč (bez DPH)

(slovy: dvacetčtyřmiliónůosmsetšestnácttisícsešmsetčtyřice 78/100 korun českých)

5.211.515,56 Kč DPH 21%

30.028.256,34 Kč (včetně DPH)

(slovy: třicetmiliónůdvacetosmtisícdvěstěpadesátšest 34/100 korun českých)

**Změna závazku dle § 100 odstavec 1 zákona : -366 653,- Kč bez DPH**

**Cena díla na základě dodatku č. 1 :**

**24 450 087,78 Kč bez DPH**

**29 584 606,21 vč 21 % DPH**

(slovy : dvacetdevětmiliónůpětsetosmdesátčtyřtisícešestsetšest 21/100 korun českých)

Ostatní ujednání smlouvy o dílo ze dne 12.8.2019 zůstávají beze změn.

2. Nedílnou součástí dodatku č. 1 je příloha č. 1 dle textu.
3. Tento dodatek nabývá platnosti a účinnosti v den jejího podpisu osobami oprávněnými smlouvu uzavřít. Smluvní strany konstatují, že tento dodatek je vyhotoven v elektronické podobě, přičemž všechny smluvní stany obdrží její elektronický originál.

Za objednatele:

**Obec Ústí**

V Ústí dne

Za zhotovitele:

**„PSC : Cyklostezky Bečva – Vlára – Váh“**

V Praze dne

PORR a.s.

---

Zdeněk Srněnský, starosta

---

Peter Russegger, člen představenstva

---

Josef Husar, člen představenstva

Ve Valašském Meziříčí dne  
Swietelsky stavební s.r.o.

---

Petr Hradil, ředitel oblasti Zlín

---

Martin Kopal, vedoucí odd. přípravy

V Praze dne  
COLAS CZ, a.s.

---

Ing. Tomáš Krones, předseda představenstva

---

Ing. Martin Stengl, PhD., člen představenstva

---

**SMLOUVA O REALIZACI PŘEKLÁDKY SÍTĚ ELEKTRONICKÝCH  
KOMUNIKACÍ č. VPI/MS/2018/00124**

---

**mezi**

**Česká telekomunikační infrastruktura a.s.**

**a**

**Obec Ústí**

Tato Smlouva o realizaci překládky sítě elektronických komunikací (dále jen „**Smlouva**“) byla uzavřena níže uvedeného dne, měsíce a roku dle ustanovení § 1746 odst. 2 zákona č. 89/2012 Sb., občanského zákoníku, v platném znění (dále jen „**občanský zákoník**“) a dle ustanovení § 104 odst. 17 zákona č. 127/2005 Sb., o elektronických komunikacích a o změně některých souvisejících zákonů, v platném znění (dále jen „**Zákon o elektronických komunikacích**“) mezi:

**Česká telekomunikační infrastruktura a.s.**

se sídlem Olšanská 2681/6, 130 00 PRAHA 3 – Žižkov

IČO: 04084063

DIČ: CZ04084063

zapsaná v obchodním rejstříku vedeném u Městského soudu v Praze pod spz. B20623

zastoupená dle pověření Ing. Miroslavem Kotem, supervizorem pro výstavbu sítě

bankovní spojení: PPF banka, číslo účtu: 2019160003/6000

(dále „**CETIN**“)

a

**Obec Ústí**

se sídlem Ústí 76, 755 01 Vsetín

IČO :00851825

DIČ : CZ00851825

zastoupená Vladimírem Kovářem

bankovní spojení: ČSOB číslo účtu:1511670/0300

(dále „**Stavebník**“)

(CETIN a Stavebník jsou dále společně označováni také jako „**Smluvní strany**“ a jednotlivě jako „**Smluvní strana**“)

**DEFINICE**

Výrazy označené v této Smlouvě počátečním velkým písmenem mají pro účely této Smlouvy níže uvedený význam:

**CTN** je cenový a technický návrh, který je Přílohou č. 1 této Smlouvy.

**Projekt** je realizační projektová dokumentace Překládky.

**Příprava Překládky** jsou přípravné činnosti související s Překládkou a nezbytné pro vlastní realizaci Překládky, jedná se o zpracování CTN a činnosti uvedené v čl. 4 odst. 4.1 písmeno a) této Smlouvy.

**Předpoklady pro realizaci Překládky** mají význam uvedený v čl. 3 odst. 3.2 této Smlouvy.

**Překládka** je stavba spočívající ve změně trasy komunikačního vedení SEK ve vlastnictví CETIN, jejíž rozsah je specifikován v CTN.

**SEK** je síť elektronických komunikací, kterou se rozumí přenosové systémy, popřípadě spojovací nebo směrovací zařízení a jiné prostředky, včetně prvků sítě, které nejsou aktivní, které umožňují přenos signálů po vedení, rádiovými, optickými nebo jinými elektromagnetickými prostředky, včetně družicových sítí, pevných sítí s komutací okruhů

nebo paketů a mobilních zemských sítí, sítí pro rozvod elektrické energie v rozsahu, v jaké jsou používány pro přenos signálů, sítí pro rozhlasové a televizní vysílání a sítí kabelové televize, bez ohledu na druh přenášené informace.

**Vyjádření o existenci SEK** je Vyjádření o existenci sítě elektronických komunikací společnosti Česká telekomunikační infrastruktura a.s. ze dne 9.1.2018 vydané společností CETIN pod čj. 506675/18, jehož nedílnou součástí jsou Všeobecné podmínky ochrany SEK společnosti CETIN, které si vyžádal a obdržel Stavebník.

## 1. ÚVODNÍ USTANOVENÍ

- 1.1 CETIN je vlastníkem SEK, jež má být přeložena na základě této Smlouvy.
- 1.2 Stavebník na základě obdrženého Vyjádření o existenci SEK vyvolává, dle ustanovení § 104 odst. 17 Zákona o elektronických komunikacích, Překládku dotčené části SEK.
- 1.3 Překládka dle této Smlouvy je vedena u společnosti CETIN pod označením „**VPIC Ústí,cyklostezka,SO 103**“.

## 2. PŘEDMĚT SMLOUVY

- 2.1 Předmětem této Smlouvy je závazek společnosti CETIN zajistit Překládku a s ní související záležitosti v rozsahu Projektu a za podmínek stanovených touto Smlouvou a závazek Stavebníka, jež Překládku vyvolal, uhradit společnosti CETIN všechny nezbytné náklady spojené s Překládkou, které by společností CETIN nevznikly, kdyby Překládka nebyla Stavebníkem vyvolána.

## 3. PŘEKLÁDKA A JEJÍ PODMÍNKY

- 3.1 Překládka bude realizována v rozsahu (územním a stavebnětechnickém) a na nemovitostech specifikovaných v CTN.
- 3.2 Předpoklady (podmínky) pro realizaci Překládky jsou:
  - i) zajištění pravomocného územního rozhodnutí – rozhodnutí o umístění stavby nebo územního souhlasu Překládky,
  - ii) zajištění práv k užívání překládkou dotčených nemovitostí, tzn. uzavření smlouvy o smlouvě budoucí o zřízení služebnosti s vlastníky nemovitostí dotčených Překládkou nebo vyvlastnění takového práva.

(vše dále „**Předpoklady pro realizaci Překládky**“).

- 3.3 Bez zajištění Předpokladů pro realizaci Překládky nebude Překládka realizována.
- 3.4 Vlastníkem SEK, přeložené na základě této Smlouvy, zůstává společnost CETIN.
- 3.5 Společnost CETIN je oprávněna realizací Překládky pověřit jinou osobu. Při realizaci jednotlivých úkonů Překládky jinou osobou nese společnost CETIN vůči Stavebníkovi odpovědnost, jako by Překládku realizovala sama.

## 4. ZÁVAZKY SMLUVNÍCH STRAN



4.1 V souvislosti s realizací Překládky se CETIN zavazuje v souladu se svými zákonnými povinnostmi

a) před realizací Překládky:

- i) zajistit vyhotovení Projektu,
- ii) pokusit se uzavřít smlouvu o smlouvě budoucí o zřízení služebnosti s vlastníky Překládkou dotčených nemovitostí, tzn. prokazatelně učinit vlastníkům Překládkou dotčených nemovitostí návrh takové smlouvy,

b) po realizaci Překládky:

- i) zajistit pro své potřeby dokumentaci skutečného provedení Překládky (dokumentace skutečného provedení Překládky není dokumentací skutečného provedení dle vyhlášky č. 499/2006),
- ii) na základě uzavřených smluv o smlouvách budoucích o zřízení služebnosti zajistit vyhotovení geometrického plánu s vyznačením rozsahu služebnosti na Překládkou dotčených nemovitostech, uzavření smluv o zřízení služebnosti s vlastníky Překládkou dotčených nemovitostí a zápis služebnosti do katastru nemovitostí.

4.2 V souvislosti s provedením Překládky se Stavebník zavazuje

před realizací Překládky:

- i) zajistit geodetické vytýčení hranic pozemků související s Překládkou,
- ii) písemně vyzvat CETIN (po splnění Předpokladů pro realizaci Překládky uvedených v čl. 3 odst. 3.2 této Smlouvy) k realizaci Překládky a oznámit společnosti CETIN stavební připravenost (to vše dále „Písemná výzva Stavebníka“) s tím, že tato výzva může být učiněna nejdříve 6 měsíců po uzavření této smlouvy,

Stavebník ke dni uzavření této Smlouvy převádí na společnost CETIN následující práva a povinnosti z Územního rozhodnutí – rozhodnutí o umístění stavby I. etapy cyklostezky Bečva - Vlára – Váh na území obcí Hornolidečska, č.j. MUVS-S 6148/2017/OÚPSRD-330/Ma-22 ze dne 22.8.2017:(i) práva k umístění resp. přeložení veřejné komunikační sítě společnosti Česká telekomunikační infrastruktura a.s. za podmínek v tomto územním rozhodnutí stanovených, a (ii) dále související práva a povinnosti, která plynou ze stanovisek dotčených orgánů státní správy, správců inženýrských sítí a účastníků řízení, tak jak jsou v tomto územním rozhodnutí stanoveny. CETIN tato převáděná práva ke dni uzavření této Smlouvy přijímá. Stavebník ke dni uzavření této Smlouvy předal společnosti CETIN toto územní rozhodnutí.

4.3 CETIN se zavazuje, že zajistí realizaci Překládky (i) do 3 měsíců od doručení Písemné výzvy Stavebníka dle podmínek odst. 4.2 tohoto článku, a to za předpokladu, že ke dni doručení Písemné výzvy Stavebníka jsou zajištěny ve prospěch společnosti CETIN všechny Předpoklady pro realizaci Překládky uvedené v čl. 3 odst. 3.2 této Smlouvy a ze strany Stavebníka splněny povinnosti uvedené v čl. 6 odst. 6.1 a) a v čl. 4 odst. 4.2 této Smlouvy, (ii) jinak nejpozději do 3 měsíců od jejich zajištění ve prospěch CETIN.

4.4 Stavebník bere na vědomí, že mezi společnostmi CETIN a vlastníky Překládkou dotčených nemovitostí musí dojít s ohledem na ustanovení § 104 Zákona o

elektronických komunikacích k úpravě vzájemných právních vztahů v podobě uzavření písemné smlouvy o budoucí smlouvě o zřízení služebnosti a po realizaci Překládky k uzavření smlouvy o zřízení služebnosti event. ke zřízení takového práva ve vyvlastňovacím řízení. Náhrady za zřízení takových služebností, které společnost CETIN vlastníkům dotčených nemovitostí uhradí, bude Stavebník s ohledem na ustanovení § 104 odst. 17 Zákona o elektronických komunikacích povinen uhradit společnosti CETIN jako náklady vzniklé společnosti CETIN v souvislosti s Překládkou. Stejně tak bude Stavebník povinen uhradit společnosti CETIN náklady za uhrazení správních poplatků za vklad služebností do katastru nemovitostí, případně náklady vzniklé společnosti CETIN v souvislosti s a ve vyvlastňovacím řízením.

- 4.5 Stavebník se zavazuje poskytnout společnosti CETIN při uzavírání smluv o budoucí smlouvě o zřízení služebnosti a po realizaci Překládky při uzavírání smluv o zřízení služebnosti potřebnou součinnost.
- 4.6 Lhůta dle odstavce 4.3 tohoto článku, Smluvními stranami sjednaná pro realizaci Překládky se prodlužuje o tolik dnů, o kolik dnů byly práce k jejímu provedení přerušeny nebo nemohly být případně zahájeny z důvodu nikoliv na straně společnosti CETIN.
- 4.7 Dnem ukončení realizace Překládky je den, kdy je Stavebníkovi doručeno na adresu uvedenou v hlavičce této Smlouvy nebo adresu elektronické pošty uvedenou v čl. 8 této Smlouvy oznámení o ukončení realizace Překládky s tím, že pokud Stavebník toto oznámení nepřevzme, pak dnem ukončení realizace Překládky je 5. den od odeslání tohoto oznámení společnostmi CETIN Stavebníkovi.

## 5. NÁKLADY SPOJENÉ S PŘEKLÁDKOU

- 5.1 Stavebník je dle ustanovení § 104 odst. 17 Zákona o elektronických komunikacích povinen nést náklady Překládky dotčeného úseku SEK, přičemž takovými náklady jsou všechny nezbytné náklady vlastníka SEK, které by mu nevznikly, kdyby Překládka nebyla Stavebníkem vyvolána.
- 5.2 Výše nákladů Překládky stanovených na základě CTN činí ke dni uzavření této Smlouvy **366.653,-Kč**. Specifikace těchto nákladů je uvedena v Příloze č. 2 této Smlouvy. Stavebník bere na vědomí, že tato výše nákladů byla stanovena před vyhotovením Projektu na základě měrných nákladů společnosti CETIN (tj. je pouze orientační). Překládka dle Zákona o elektronických komunikacích je mimo předmět daně z přidané hodnoty.
- 5.3 Výše nákladů Překládky bude stanovena po vyhotovení Projektu, na jeho základě (dále jen „**Náklady Překládky stanovené na základě Projektu**“). Společnost CETIN do 5 měsíců od uzavření této Smlouvy i) písemně oznámí Stavebníkovi výši Nákladů Překládky stanovených na základě Projektu a ii) předloží Stavebníkovi Projekt.
- 5.4 V případě, že v souvislosti s realizací Překládky společnosti CETIN vzniknou další nezbytné náklady na Překládku, které nejsou vyčísleny v čl. 5 odst. 5.2 této Smlouvy, Stavebník se zavazuje je společnosti CETIN uhradit, za předpokladu, že nebudou zahrnuty v Nákladech Překládky stanovených na základě Projektu.

Mezi nezbytné náklady na Překládku patří zejména, nikoliv však výlučně:

- i) náklady na náhrady za omezení vlastnického práva zřízením služebnosti vlastníkům Překládkou dotčených nemovitostí dle uzavřených smluv o služebnosti, případně dle pravomocného rozhodnutí příslušného vyvlastňovacího úřadu o omezení vlastnického práva zřízením služebnosti rozhodnutím (blíže specifikovány v čl. 4 odst. 4.4 této Smlouvy),
- ii) náklady vzniklé v souvislosti s vyvlastňovacím řízením dle předchozího odstavce a dle čl. 4 odst. 4.4 této Smlouvy,
- iii) náklady související se zrušením a následným výmazem služebnosti (vážnucí na nemovitostech dotčených původní, překládanou, trasou SEK) z katastru nemovitostí,
- iv) náklady na náhrady za omezené užívání lesního a půdního fondu včetně nákladů na vypracování výpočtu,
- v) hydrogeologický, geologický, dendrologický a ostatní odborné posudky zpracované subjekty k tomu určenými,
- vi) náklady na koordinační výkresy, povodňové plány a zaměření, vyžadované dotčenými subjekty,
- vii) náklady na identifikaci parcel,
- viii) náklady na správní poplatky podle zákona č. 634/2004 Sb. v platném znění, které vzniknou v důsledku získávání potřebných správních rozhodnutí - povolení, které jsou nezbytné k realizaci Překládky,
- ix) náklady, související se zvláštním užíváním veřejného prostranství, vyměřené v souvislosti s realizací Překládky podle zákona č.565/1990 Sb., o místních poplatcích v platném znění,
- x) náklady, související se zvláštním užíváním komunikace ve smyslu § 25 zákona č. 13/1997 Sb.,
- xi) náklady na peněžité plnění plynoucí z nájemních smluv, jejichž uzavření je nutné pro realizaci Překládky,
- xii) náklady související s majetkovými újmami, způsobenými na zemědělských plodinách v souvislosti s realizací Překládky,
- xiii) náklady na ochranu komunikačních vedení a zařízení před přepětím a nadproudem, včetně odborného výpočtu a návrhu,
- xiv) náklady, související se záchranným archeologickým dohledem.

## 6. PLATEBNÍ PODMÍNKY

6.1 Náklady spojené s Překládkou ve výši skutečně provedených prací a skutečně vynaložených nákladů dle čl. 5 odst. 5.3 této Smlouvy je Stavebník povinen uhradit takto:

- a) Fakturu č. 1 za Přípravu Překládky ve výši **45.155,-Kč** do 30 dnů ode dne jejího vystavení,
- b) Fakturu č. 2 ve výši doplatku nákladů souvisejících s Překládkou do 30 dnů od jejího vystavení.

6.2 Faktura dle odstavce 6.1 písm. a) tohoto článku bude vystavena do 15 dnů od předložení Projektu Stavebníkovi dle čl. 5 odst. 5.3 této Smlouvy, faktura dle odstavce 6.1 písm. b) tohoto článku bude vystavena do 15 dnů od ukončení realizace Překládky ve smyslu Čl. 4 bodu 4.7 této Smlouvy a Stavebník je povinen uhradit je ve lhůtě splatnosti.

Mezi nezbytné náklady na Překládku patří zejména, nikoliv však výlučně:

- i) náklady na náhrady za omezení vlastnického práva zřízením služebnosti vlastníkům Překládkou dotčených nemovitostí dle uzavřených smluv o služebnosti, případně dle pravomocného rozhodnutí příslušného vyvlastňovacího úřadu o omezení vlastnického práva zřízením služebnosti rozhodnutím (blíže specifikovány v čl. 4 odst. 4.4 této Smlouvy),
- ii) náklady vzniklé v souvislosti s vyvlastňovacím řízením dle předchozího odstavce a dle čl. 4 odst. 4.4 této Smlouvy,
- iii) náklady související se zrušením a následným výmazem služebnosti (vážnoci na nemovitostech dotčených původní, překládanou, trasou SEK) z katastru nemovitostí,
- iv) náklady na náhrady za omezené užívání lesního a půdního fondu včetně nákladů na vypracování výpočtu,
- v) hydrogeologický, geologický, dendrologický a ostatní odborné posudky zpracované subjekty k tomu určenými,
- vi) náklady na koordinační výkresy, povodňové plány a zaměření, vyžadované dotčenými subjekty,
- vii) náklady na identifikaci parcel,
- viii) náklady na správní poplatky podle zákona č. 634/2004 Sb. v platném znění, které vzniknou v důsledku získávání potřebných správních rozhodnutí - povolení, které jsou nezbytné k realizaci Překládky,
- ix) náklady, související se zvláštním užíváním veřejného prostranství, vyměřené v souvislosti s realizací Překládky podle zákona č.565/1990 Sb., o místních poplatcích v platném znění,
- x) náklady, související se zvláštním užíváním komunikace ve smyslu § 25 zákona č. 13/1997 Sb.,
- xi) náklady na peněžité plnění plynoucí z nájemních smluv, jejichž uzavření je nutné pro realizaci Překládky,
- xii) náklady související s majetkovými újmami, způsobenými na zemědělských plodinách v souvislosti s realizací Překládky,
- xiii) náklady na ochranu komunikačních vedení a zařízení před přepětím a nadproudem, včetně odborného výpočtu a návrhu,
- xiv) náklady, související se záchranným archeologickým dohledem.

## 6. PLATEBNÍ PODMÍNKY

6.1 Náklady spojené s Překládkou ve výši skutečně provedených prací a skutečně vynaložených nákladů dle čl. 5 odst. 5.3 této Smlouvy je Stavebník povinen uhradit takto:

- a) Fakturu č. 1 za Přípravu Překládky ve výši **45.155,-Kč** do 30 dnů ode dne jejího vystavení,
- b) Fakturu č. 2 ve výši doplatku nákladů souvisejících s Překládkou do 30 dnů od jejího vystavení.

6.2 Faktura dle odstavce 6.1 písm. a) tohoto článku bude vystavena do 15 dnů od předložení Projektu Stavebníkovi dle čl. 5 odst. 5.3 této Smlouvy, faktura dle odstavce 6.1 písm. b) tohoto článku bude vystavena do 15 dnů od ukončení realizace Překládky ve smyslu Čl. 4 bodu 4.7 této Smlouvy a Stavebník je povinen uhradit je ve lhůtě splatnosti.

- 6.3 Faktury budou Stavebníkovi zasílány na adresu uvedenou v hlavičce této Smlouvy.
- 6.4 Náklady společnosti CETIN uvedené v čl. 5 odst. 5.4 této Smlouvy budou hrazeny Stavebníkem odděleně na základě samostatné faktury vystavené společností CETIN a Stavebník je povinen je uhradit ve lhůtě splatnosti 30 dnů ode dne doručení faktury.
- 6.5 Náklady dle této Smlouvy budou Stavebníkem hrazeny na účet společnosti CETIN uvedený v hlavičce této Smlouvy, pokud nebude fakturou vystavenou společností CETIN stanoveno jinak.

## 7. SANKCE

- 7.1 Pro případ, že Stavebník bude v prodlení s úhradou některé částky, k jejíž úhradě je dle této Smlouvy povinen, je povinen uhradit společnosti CETIN smluvní pokutu ve výši 0,3 % z dlužné částky za každý den prodlení.
- 7.2 Smluvní pokuta je splatná do 10 dnů ode dne doručení písemné výzvy příslušné Smluvní straně k její úhradě.
- 7.3 Zaplacením smluvní pokuty dle této Smlouvy není dotčen nárok společnosti CETIN na náhradu skutečné škody a ušlého zisku v celém rozsahu způsobené škody.
- 7.4 Zánikem Smlouvy odstoupením dle čl. 9 této Smlouvy a splněním rozvazovací podmínky dle čl. 10 této Smlouvy nezaniká nárok na náhradu škody ani na zaplacení smluvní pokuty.

## 8. KONTAKTNÍ A ODPOVĚDNÉ OSOBY SMLUVNÍCH STRAN

- 8.1 Za společnost CETIN  
ve věcech smluvních: Ludmila Uhrová  
funkce: specialista pro výstavbu sítě  
e-mail: ludmila.uhrova@cetin.cz ,tel.: 238 462 454

ve věcech technických: Pavel Recman  
funkce: specialista pro výstavbu sítě  
e-mail: pavel.recman@cetin.cz, tel.: 606 757 949

- 8.2 Za Stavebníka:  
ve věcech smluvních i technických: Vladimír Kovář  
funkce: starosta  
e-mail: obec@obecusti.cz tel.: 724 179 341

- 8.3 Tyto a další kontaktní a účetní údaje jedné ze Smluvních stran je tato Smluvní strana oprávněna měnit s účinností doručením změněného údaje na adresu druhé Smluvní strany v hlavičce této Smlouvy či na adresu sídla druhé Smluvní strany dle zápisu v obchodním rejstříku.

## 9. ODSTOUPENÍ OD SMLOUVY

- 9.1 Pokud výše Nákladů Překládky stanovených na základě Projektu bude vyšší o více jak 10% než výše nákladů Překládky stanovených na základě CTN je Stavebník oprávněn odstoupit od této Smlouvy do 30 dnů od doručení písemného oznámení dle čl. 5 bodu 5.3 této Smlouvy.
- 9.2 Pro případ, že Stavebník odstoupí od této Smlouvy dle odstavce 9.1 tohoto článku, je Stavebník povinen uhradit společnosti CETIN náklady již vzniklé v souvislosti s plněním z této Smlouvy.

## 10. ROZVAZOVACÍ PODMÍNKA

- 10.1 Písemná výzva Stavebníka, učiněná za splnění podmínek uvedených v čl. 4 odst. 4.2 a 4.3 této Smlouvy, musí být doručena společnosti CETIN nejpozději do dvou let od uzavření této Smlouvy. Marné uplynutí této lhůty je rozvazovací podmínkou platnosti a účinnosti této Smlouvy ve smyslu ustanovení § 548 odst. 2 občanského zákoníku, v platném znění.
- 10.2 S ohledem na ustanovení odst. 10.1 tohoto článku tedy tato Smlouva zanikne prvním dnem následujícím po uplynutí dvou let od jejího uzavření, aniž by byla v této lhůtě doručena společnosti CETIN řádná písemná výzva Stavebníka (učiněná za splnění podmínek uvedených v čl. 4 odst. 4.2 a odst. 4.3 této Smlouvy). V případě, že dojde k zániku Smlouvy touto rozvazovací podmínkou, je Stavebník povinen uhradit společnosti CETIN náklady již vzniklé v souvislosti s plněním z této Smlouvy.

## 11. ZÁVĚREČNÁ USTANOVENÍ

- 11.1 Tato Smlouva nabývá platnosti a účinnosti dnem jejího uzavření.
- 11.2 Vztahy ze Smlouvy vyplývající i vztahy Smlouvou neupravené se řídí právním řádem České Republiky, zejména občanským zákoníkem.
- 11.3 Písemným stykem či pojmem „písemně“ se pro účely Smlouvy rozumí předání zpráv jedním z těchto způsobů:
- a) v listinné podobě;
  - b) e-mailovou zprávou s uznávaným elektronickým podpisem dle zák. č. 297/2016 Sb., o službách vytvářejících důvěru pro elektronické transakce, ve znění pozdějších předpisů; a/nebo
  - c) e-mailovou zprávou zaslanou na adresu kontaktních osob, tak jak jsou specifikovány v čl. 8 této Smlouvy.

Strany ujednaly, že pro případ odstoupení od Smlouvy se nepoužije způsob uvedený pod písmenem c).

- 11.4 Smluvní strany se zavazují vyvinout maximální úsilí k odstranění vzájemných sporů, vzniklých na základě této Smlouvy nebo v souvislosti s touto Smlouvou, a k jejich vyřešení zejména prostřednictvím jednání odpovědných osob nebo jiných pověřených subjektů. Nedohodnou-li se Smluvní strany na způsobu řešení vzájemného sporu, má každá ze Smluvních stran právo uplatnit svůj nárok u příslušného soudu České republiky.
- 11.5 Smluvní strany si nepřejí, aby nad rámec ustanovení této Smlouvy byla jakákoliv práva a povinnosti dovozovány z dosavadní či budoucí praxe zavedené mezi Smluvními

stranami či zvyklostí zachovávaných obecně či v odvětví týkajícím se předmětu plnění této Smlouvy, ledaže je ve Smlouvě výslovně sjednáno jinak. Vedle shora uvedeného si Smluvní strany potvrzují, že si nejsou vědomy žádných dosud mezi nimi zavedených obchodních zvyklostí či praxe.

- 11.6 Tato Smlouva může být měněna pouze písemně. Za písemnou formu nebude pro tento účel považována výměna e-mailových či jiných elektronických zpráv.
- 11.7 Smluvní strany se dohodly na vyloučení aplikace následujících ustanovení občanského zákoníku:
- § 557;
  - § 1767 odst. 2;
  - § 1740 odst. 2 druhá věta a odst. 3; a
  - § 1743.
- 11.8 Smluvní strany na sebe v souladu s § 1765 odst. 2 občanského zákoníku přebírají nebezpečí změny okolností.
- 11.9 Stavebník není oprávněn převést (jako postupitel) kterákoli svá práva nebo povinnosti ze Smlouvy nebo z její části třetí osobě (s odkazem na § 1895 občanského zákoníku) ani postoupit na třetí osobu jakékoliv pohledávky ze Smlouvy vyplývající bez předchozího písemného souhlasu společnosti CETIN.
- 11.10 Tato Smlouva je vyhotovena ve dvou (2) vyhotoveních, z nichž každé má platnost originálu. Každá ze Smluvních stran obdrží jedno (1) vyhotovení.
- 11.11 Tato Smlouva obsahuje úplné ujednání o předmětu Smlouvy a všech náležitostech, které Smluvní strany měly a chtěly ve Smlouvě ujednat, a které považují za důležité pro závaznost této Smlouvy. Žádný projev Smluvních stran učiněný při jednání o této Smlouvě ani projev učiněný po uzavření této Smlouvy nesmí být vykládán v rozporu s výslovnými ustanoveními této Smlouvy a nezakládá žádný závazek žádné ze Smluvních stran.
- 11.12 Smluvní strany prohlašují, že údaje uvedené v této Smlouvě nejsou předmětem obchodního tajemství a zároveň nejsou informacemi požívajícími ochrany důvěrnosti majetkových poměrů.
- 11.13 CETIN přijal a dodržuje interní korporátní compliance program navržený tak, aby byl zajištěn soulad činnosti CETINu s pravidly etiky, morálky, platnými právními předpisy a mezinárodními smlouvami, včetně opatření, jejichž cílem je předcházení a odhalování jejich porušování (program Corporate Compliance - <https://www.cetin.cz/corporate-compliance>). Stavebník (a jakákoliv fyzická nebo právnická osoba, která s ním spolupracuje a kterou využívá pro plnění povinností z této smlouvy nebo v souvislosti s jejím uzavřením a realizací, tj. zaměstnanci, zástupci nebo externí spolupracovníci) ctí a dodržuje platné právní předpisy včetně mezinárodních smluv, základní morální a etické principy. Stavebník odmítá jakékoliv deliktní jednání a tohoto se zdržuje. Stavebník zejména nedopustí, neschválí ani nepovolí žádné přímé nebo zprostředkované jednání, které by způsobilo, že by Stavebník nebo jakýkoliv jeho zaměstnanec, zástupce nebo externí spolupracovník porušil jakékoliv platné právní předpisy týkající se úplatkářství nebo korupce. Tato povinnost se vztahuje zejména nikoli však výlučně i

na jakékoliv nezákonné ovlivnění, neoprávněné platby/platby bez právního titulu nebo plnění takové povahy ve vztahu ke státním úředníkům, zástupcům veřejných orgánů, rodinám nebo blízkým přátelům. Vystupuje-li Stavebník pro CETIN nebo jeho jménem, dává dodržování uvedených zásad najevo.

11.14 Součástí této Smlouvy jsou následující Přílohy:

Příloha č. 1 - CTN

Příloha č. 2 - Specifikace nákladů Překládky;

Příloha č. 3 - Územní rozhodnutí – o umístění stavby č.j.: MUVS-S 6148/2017/OÚPSŘD-330/Ma-22

#### Doložka

Tato Smlouva byla schválena Zastupitelstvem obce Ústí na 50. zasedání, usnesením číslo 2 ze dne 18.7.2018.

CETIN:

Stavebník:

V Brně dne 19 -07- 2018

V Ústí dne 24.7. 2018



**Česká telekomunikační infrastruktura a.s.**  
Ing. Miroslav Kot  
supervizor pro výstavbu sítě

**Obec Ústí**  
Vladimír Kovář  
starosta obce

Česká telekomunikační infrastruktura a.s.  
Ošňanská 2681/6  
130 00 Praha 3  
DIČ: CZ04084063

231

**OBEC ÚSTÍ**  
Ústí 76, 755 01 Vsetín  
tel.: 571 419 469  
IČO: 00851825, DIČ: CZ00851825  
www.obecustí.cz, obec@obecustí.cz



**Česká telekomunikační infrastruktura a.s.,  
Olšanská 2681/6, Praha 3, Žižkov, 130 00**

*Technické řešení I.*

*INVESTIČNÍ AKCE*

*Kategorie* AN – Přístupová síť  
*Podkategorie* VPI - metalické kabelové přístupové sítě  
*Číslo SAP*  
*Číslo interní*  
*Schvalování akce* 2-kolové schvalování  
*Název*

**VPIC Ústí,cyklostezka,SO 103**

**Budoucí uživatel** NO-OS Vsetínsko  
**Zpracovatel** Jiří Králíček  
**Předkladatel** Vegacom a.s.

**Schvaluje**

**Obsah:**

**1 Souhrnná zpráva**

- 1.1 Základní údaje
- 1.2 Účel stavby

**2 Technická zpráva**

- 2.1 Vstupní podklady
- 2.2 Navrhované řešení
- 2.3 Popis tras
- 2.4 Použitá technologie
- 2.5 Použité předpisy
- 2.6 Koordinace
- 2.7 Ostatní

**3 Podmiňující a související stavby**

**4 Vyjádření a záznamy**

**5 Přílohy**

## 1. Souhrnná zpráva

### 1.1 Základní údaje

#### Identifikační údaje

Název:	VPIC Ústí,cyklostezka,SO 103
Kategorie:	AN - Přístupová síť
Podkategorie:	VPI - Metal. kab přístupová síť
Typ investice:	
Důvod 1:	
Číslo interní:	
Prvek SPP:	
ABC:	
HOST:	
ATÚ:	

#### Kapacitní údaje

		Průměrný náklad na:
100800_Délka HDPE trubek pro OK	0.140 km	kmp mk
100200_Délka metalických kabelů	0,140 km	kmk mk
100700_Délka nadzemní tratě	0 km	km vyk
100100_Délka párů v metalických kabelech	21,000 km	km kv
100300_Délka výkopů vč.podvrtů a přechodů	0.074 km	kmo kv
Páry vyvedené na hlavní rozvaděč ústř.	0 pár	b.j.
100400_Páry zakončené v účast. rozvaděčích	0 pár	
100900_Počet bytových domů	0 BD	
101100_Počet bytových jednotek v bytových domech	0 bj	
100500_Počet rodinných domů	0 RD	
100600_Počet bytových jednotek v rodinných domech	0 bj	

#### Požadavky:

Název polygonu: VPIC Ústí,cyklostezka,SO 103

K akci nejsou evidovány žádné požadavky

#### Termíny:

Platnost ÚR od:	ÚR na přeložku CETIN zajistí investor.
Platnost ÚR do:	
Plánované zahájení přípravy:	
Plánované ukončení přípravy:	
Plánované zahájení realizace:	Pravděpodobně v létě 2018.
Plánované ukončení realizace:	
Nabídka k přejímce (Plán):	.....

#### 1.2 Účel stavby:

Akce řeší přeložku telefonních kabelů u Obce Ústí. V dané lokalitě dojde k výstavbě nové cyklostezky na stávajících kabelech společnosti CETIN. Územní rozhodnutí na přeložku vyhotoví investor v rámci svého stavebního povolení na celou stavbu.



## 2 Technická zpráva

### 2.1 Vstupní podklady:

Objednávka CETIN, podklady TEDO a situace projektu.

### 2.2 Navrhované řešení:

- V místě křížení železniční trasy dojde k překládce kabelů FLEZE 50XN 0,6, FLEZE 100XN0,6 a dvou HDPE 40mm barev černá a oranžová, HDPE 40mm oranžová je obsazena OK 758 013 01 typu Samsung 24f+CU. Dále dojde k zaslepení trasy kabelu DCKQYPV 5RP 1,3+ 42DM 0,9, který je již nevyužíván. Trasa bude v celé délce (krom úseků mezi trasami CETIN) uložena do 2xPE110.
- Překládka bude provedena následovně:
  - Dojde k pokládce nových HDPE 40mm barev černá a oranžová a kabelů FLEZE 50XN 0,6, FLEZE 100XN0,6.
  - Kabel DCKQYPV 5RP 1,3+ 42DM 0,9 bude přerušen a zakončen koncovkami SKH.
  - Stáv. metalické kabely budou přerušeny a pomocí rovných spojek XAGA napojeny na novou trasu. HDPE 40mm černá bude přerušena a pomocí spojek Plasson přepojena do nové trasy.
  - Stávající OK bude přerušen v OSIII/01c a vyfouknut do místa počátku překládky (jižní konec překládky).
  - stáv. HDPE 40mm oranžová bude na severním konci překládky přerušena a propojena pomocí spojky Plasson s novou trasou.
  - OK bude zafouknut novou trasou zpět k OS III/01c a provařen.
  - HDPE 40 O bude v místě výfuku OK propojena pomocí spojky Plasson, nebo zámku HDPE.
  - Dojde k proměření vedení.
- **Měření optických vláken**
  - Oboustranné měření reflektometrem (OTDR) s vyhodnocením útlumu případných spojek a vyhodnocením měrných úseků jednotlivých úseků. Provádí se při vhodné délce impulzu podle charakteru a délky trasy ve třech přenosových oknech (1310, 1550 a 1625 nm).
  - Oboustranné měření celkového útlumu všech vláken přímou metodou IEC 86 A-1 ve třech přenosových oknech (1310 nm, 1550 nm a 1625 nm).

### 2.3 Popis tras

viz polohopis

VVN: ne

El. trakce: ne

Vodní toky: ne

### 2.4 Použitá technologie:

Koncovka SKH, spojky XAGA a zámek trubky budou označeny Minimarkerem 3M , typ 1255.

### 2.5 Použité předpisy:

TPP 2001-1 (TP 69 a) - Výstavba přístupových sítí č. I  
TPP 2001-1 (TP 69 b) - Výstavba přístupových sítí č. II  
TPP 2001-1 (TP 69 c) - Výstavba přístupových sítí č. III  
TPP 2002 (TP 117) - Výstavba přístupových sítí - Optické kabely  
TA 10 (I.-III) - Stavba nadzemních sítí  
ČSN 736005 - Prostorové uspořádání sítí technického vybavení  
ČSN 33405 - Podzemní sdělovací vedení  
ČSN 341100 - Křižovatky a souběhy vedení  
POS 65-2001

Po ukončení stavby je nutno provést závěrečné měření dle TPP 2001 - 4 a TI 14. (měření K1). Dokumentace skutečného provedení bude zapracována dle směrnice TD000002 v aktuální verzi včetně geodetického zaměření.

### 2.6 Koordinace:

Realizace přeložky bude koordinována s realizací výstavby parkovišť a komunikací.

### 2.7 Ostatní:

**Kontakty:**

**Projektový koordinátor TCZ: p. Pavel Recman, 606 757 949, [pavel.recman@cetin.cz](mailto:pavel.recman@cetin.cz)**

**Zpracovatel CTN – K.V.Z. spol. s r. o. – Jiří Králíček 608 737 331**  
**Vypracoval – Marián Dzurus, 736 787 505**

**Investor:**

Obec Ústí: Vladimír Kovář - starosta, tel.: 724 179 341, e-mail: [obec@obecusti.cz](mailto:obec@obecusti.cz).

Projektant: Ing. Petr Krajkovič, tel.: 777 603 979, e-mail: [krajkovic@moravia.cz](mailto:krajkovic@moravia.cz).

**Při provádění prací je třeba dodržovat zákon č. 251/2005 o inspekci práce, směrnici BOZP č. 595 a stavební zákon č. 183/2006 a jeho prováděcí předpisy.**

**3. Podmiňující, související a navazující stavby:**

**Podmiňující akce - vložené: nejsou**

Interní číslo	SAP	Název projektu:	Stav:
---------------	-----	-----------------	-------

**Navazující akce - vložené:**

Interní číslo	SAP	Název projektu:	Stav:
---------------	-----	-----------------	-------

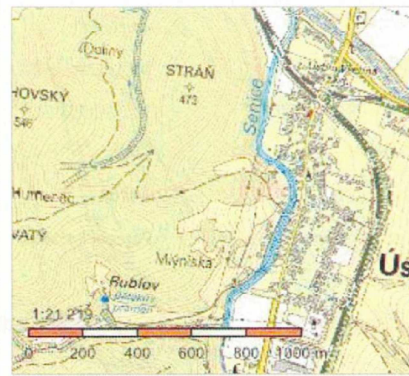
**4. Vyjádření a záznamy – viz. příloha**

**5. Přílohy**

Název přílohy	Stupeň
K1 – Katastrální mapa.pdf	SD
P1 – Polohopisný plán.dgn	SD
S1,S2 – Kabelové schema.dgn	SD
Informace o parcele.pdf	SD
Kalkulace nákladů - PPD	SD
Situace stavby garáže	SD
Podklady dokumentace Telefónica	SD

### Informace o pozemku

Parcelní číslo:	<a href="#">1588/1</a>
Obec:	<a href="#">Ústí [570371]</a>
Katastrální území:	<a href="#">Ústí u Vsetína [774847]</a>
Číslo LV:	<a href="#">36</a>
Výměra [m <sup>2</sup> ]:	24792
Typ parcely:	Parcela katastru nemovitostí
Mapový list:	KMD
Určení výměry:	Graficky nebo v digitalizované mapě
Způsob využití:	koryto vodního toku přirozené nebo upravené
Druh pozemku:	vodní plocha



### Vlastníci, jiní oprávnění

Vlastnické právo	Podíl
Česká republika,	
Právo hospodařit s majetkem státu	Podíl
Povodí Moravy, s.p., Dřevařská 932/11, Veveří, 60200 Brno	

### Způsob ochrany nemovitosti

Nejsou evidovány žádné způsoby ochrany.

### Seznam BPEJ

Parcela nemá evidované BPEJ.

### Omezení vlastnického práva

Typ
Věcné břemeno vedení

### Jiné zápisy

Nejsou evidovány žádné jiné zápisy.

Řízení, v rámci kterých byl k nemovitosti zapsán cenový údaj
--

Nemovitost je v územním obvodu, kde státní správu katastru nemovitostí ČR vykonává [Katastrální úřad pro Zlínský kraj, Katastrální pracoviště Vsetín](#)

Zobrazené údaje mají informativní charakter. Platnost k 07.06.2018 11:00:00.

## Informace o pozemku

Parcelní číslo:	<a href="#">1595/1</a>
Obec:	<a href="#">Ústí [570371]</a>
Katastrální území:	<a href="#">Ústí u Vsetína [774847]</a>
Číslo LV:	<a href="#">190</a>
Výměra [m <sup>2</sup> ]:	14768
Typ parcely:	Parcela katastru nemovitostí
Mapový list:	KMD
Určení výměry:	Graficky nebo v digitalizované mapě
Způsob využití:	dráha
Druh pozemku:	ostatní plocha



## Vlastníci, jiní oprávnění

Vlastnické právo	Podíl
Česká republika,	
Právo hospodařit s majetkem státu	Podíl
Správa železniční dopravní cesty, státní organizace, Dlážďená 1003/7, Nové Město, 11000 Praha 1	

## Způsob ochrany nemovitosti

Nejsou evidovány žádné způsoby ochrany.

## Seznam BPEJ

Parcela nemá evidované BPEJ.

## Omezení vlastnického práva

Nejsou evidována žádná omezení.

## Jiné zápisy

Nejsou evidovány žádné jiné zápisy.

**Řízení, v rámci kterých byl k nemovitosti zapsán cenový údaj**

Nemovitost je v územním obvodu, kde státní správu katastru nemovitostí ČR vykonává [Katastrální úřad pro Zlínský kraj, Katastrální pracoviště Vsetín](#).

Zobrazené údaje mají informativní charakter. Platnost k 07.06.2018 11:00:00.

© 2004 - 2018 [Český úřad zeměměřičký a katastrální](#), Pod sídlištěm 1800/9, Kobylisy, 18211 Praha 8  
Podání určená katastrálním úřadům a pracovištím zasílejte přímo na [jejich e-mail adresu](#).

Verze aplikace: 5.5.2 build 0



## Informace o pozemku

Parcelní číslo:	<a href="#">1588/2</a>
Obec:	<a href="#">Ústí [570371]</a>
Katastrální území:	<a href="#">Ústí u Vsetína [774847]</a>
Číslo LV:	<a href="#">36</a>
Výměra [m <sup>2</sup> ]:	1837
Typ parcely:	Parcela katastru nemovitostí
Mapový list:	KMD
Určení výměry:	Graficky nebo v digitalizované mapě
Způsob využití:	koryto vodního toku přirozené nebo upravené
Druh pozemku:	vodní plocha



## Vlastníci, jiní oprávnění

Vlastnické právo	Podíl
Česká republika,	
Právo hospodařit s majetkem státu	Podíl
Povodí Moravy, s.p., Dřevařská 932/11, Veverí, 60200 Brno	

## Způsob ochrany nemovitosti

Nejsou evidovány žádné způsoby ochrany.

## Seznam BPEJ

Parcela nemá evidované BPEJ.

## Omezení vlastnického práva

Nejsou evidována žádná omezení.

## Jiné zápisy

Nejsou evidovány žádné jiné zápisy.

**Řízení, v rámci kterých byl k nemovitosti zapsán cenový údaj**

Nemovitost je v územním obvodu, kde státní správu katastru nemovitostí ČR vykonává [Katastrální úřad pro Zlínský kraj, Katastrální pracoviště Vsetín](#)

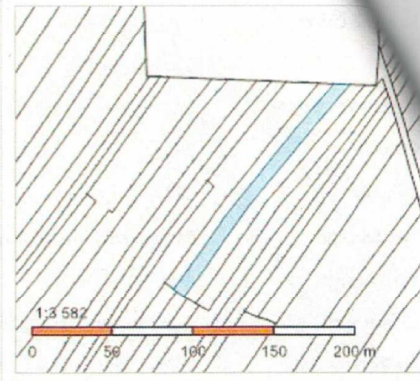
Zobrazené údaje mají informativní charakter. Platnost k 07.06.2018 11:00:00.

© 2004 - 2018 [Český úřad zeměměřický a katastrální](#), Pod sídlištěm 1800/9, Kobylisy, 18211 Praha 8  
Podání určená katastrálním úřadům a pracovištím zasílejte přímo na [jejich e-mail adresu](#).

Verze aplikace: 5.5.2 build 0

### Informace o pozemku

Parcelní číslo:	<a href="#">7514</a>
Obec:	<a href="#">Vsetín [541630]</a>
Katastrální území:	<a href="#">Vsetín [786764]</a>
Číslo LV:	<a href="#">3642</a>
Výměra [m <sup>2</sup> ]:	1305
Typ parcely:	Parcela katastru nemovitostí
Mapový list:	DKM
Určení výměry:	Graficky nebo v digitalizované mapě
Druh pozemku:	trvalý travní porost



### Vlastníci, jiní oprávnění

Vlastnické právo	Podíl
Špalek Jiří, Mládí 1564, 75501 Vsetín	

### Způsob ochrany nemovitosti

Název
zemědělský půdní fond

### Seznam BPEJ

BPEJ	Výměra
<a href="#">62113</a>	1305

### Omezení vlastnického práva

Nejsou evidována žádná omezení.

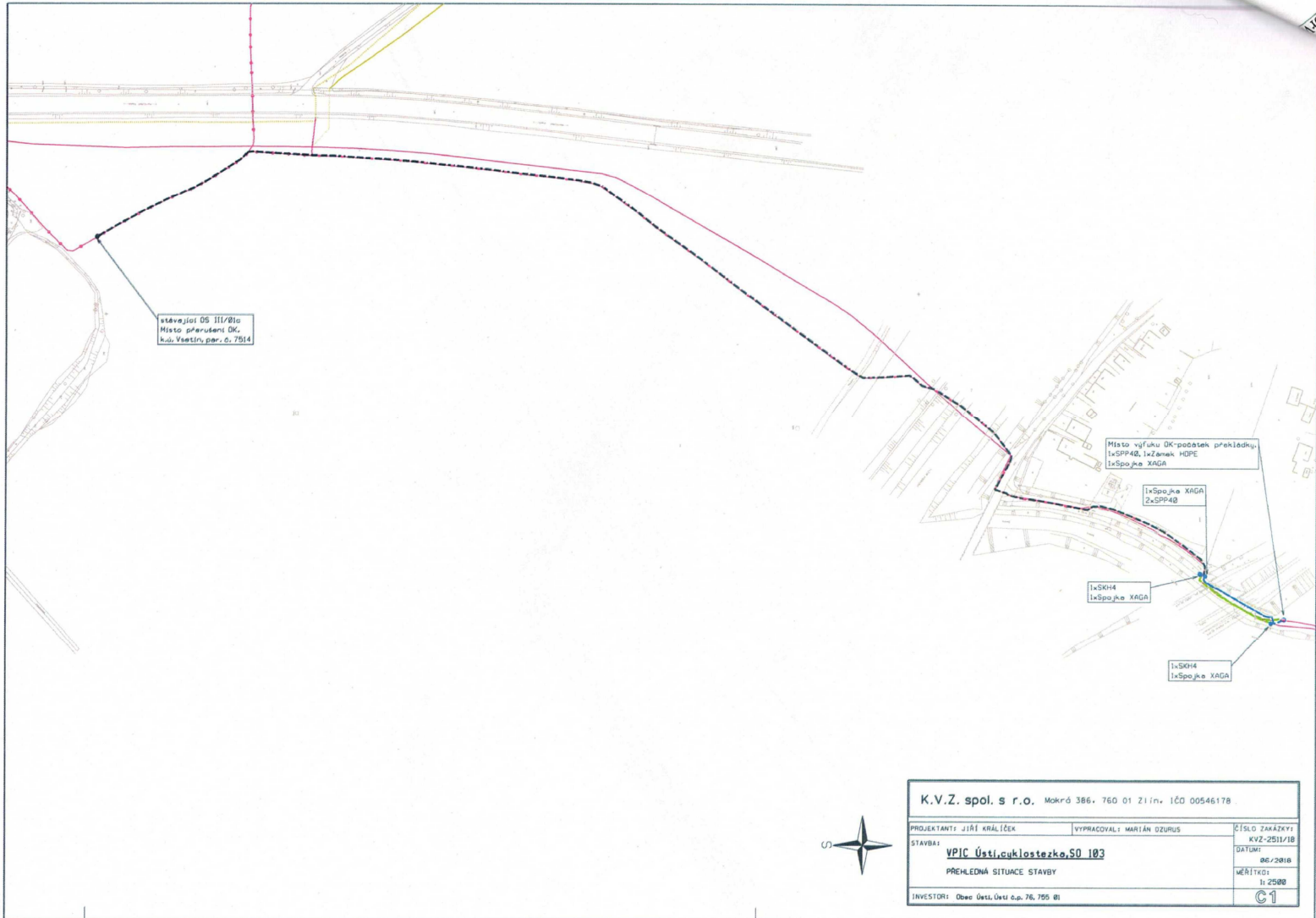
### Jiné zápisy

Typ
Změna výměr obnovou operátu
Změna číslování parcel

Řízení, v rámci kterých byl k nemovitosti zapsán cenový údaj

Nemovitost je v územním obvodu, kde státní správu katastru nemovitostí ČR vykonává [Katastrální úřad pro Zlínský kraj, Katastrální pracoviště Vsetín](#)

Zobrazené údaje mají informativní charakter. Platnost k 07.06.2018 11:00:00.



stavební ústí  
Místo přerušit DK  
k.ú. Vestec, par. č. 7914

Místo výfuku DK-podstavek překládky  
1xSPP40, 1xželezná HDPE  
1xSpojka XAGA

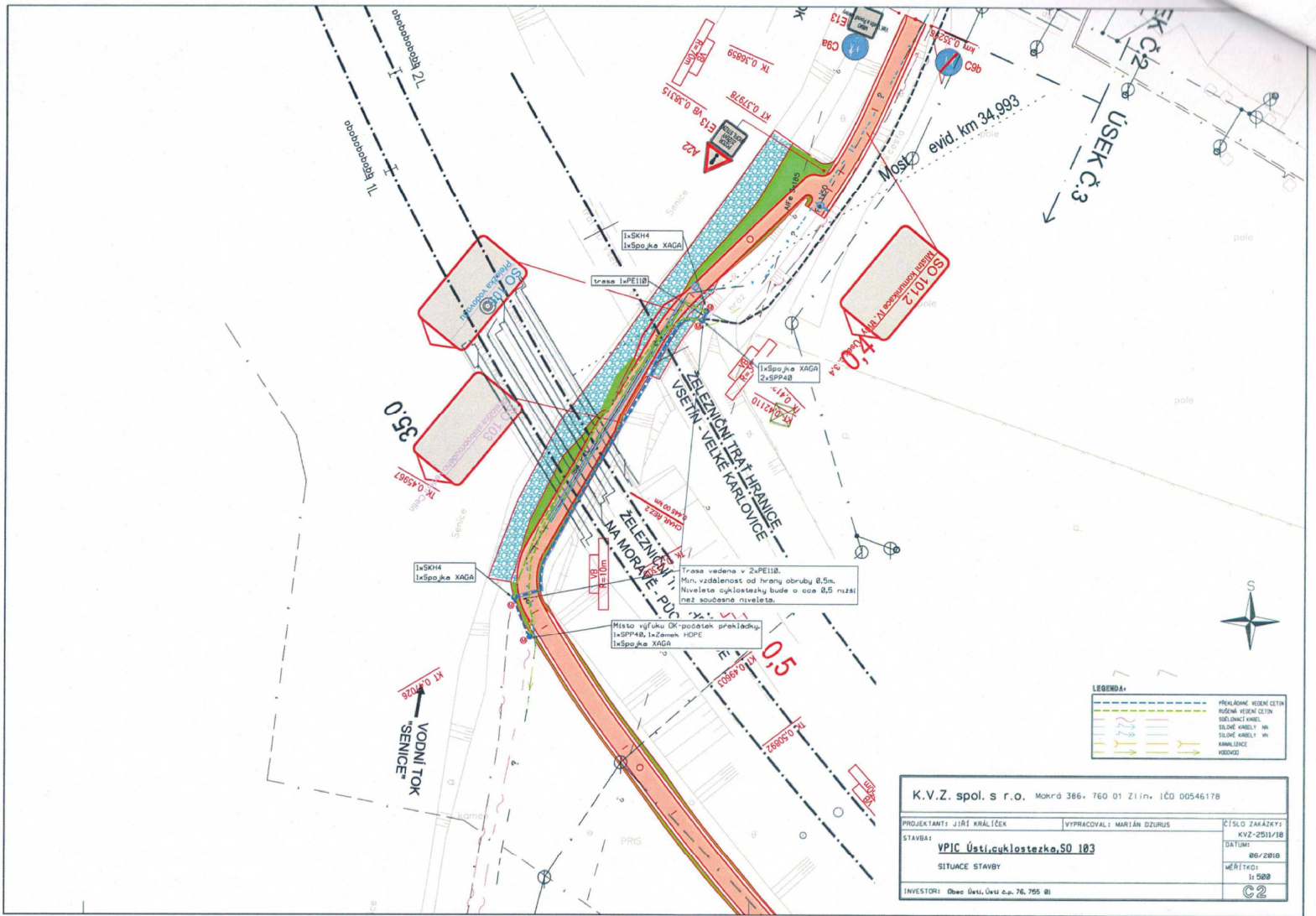
1xSpojka XAGA  
2xSPP40

1xSKH4  
1xSpojka XAGA

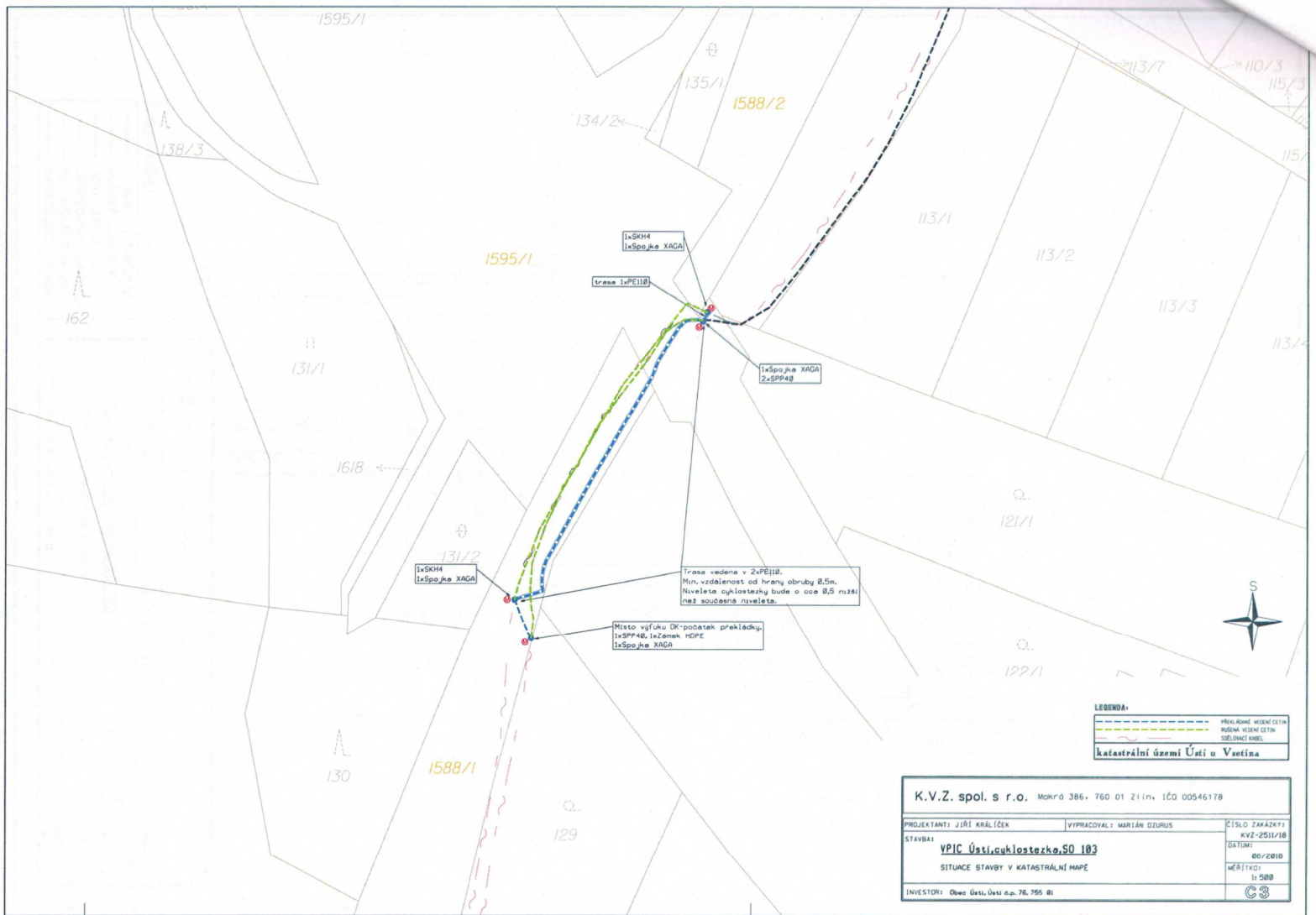
1xSKH4  
1xSpojka XAGA



K.V.Z. spol. s r.o. Mokrý 386, 760 01 Zlín, IČO 00546178		
PROJEKTANT: JIŘÍ KRÁLÍČEK	VYPRACOVAL: MARIÁN DZURUS	ČÍSLO ZAKÁZKY: KVZ-2511/18
STAVBA: <b>VPIC Ústí, cyklostezka, SO 103</b>	DATEK: 08/2018	MĚŘITVO: 1:2500
PŘEHLEDNÁ SITUACE STAVBY		<b>C1</b>
INVESTOR: Obec Ústí, Ústí č.p. 76, 795 01		



K.V.Z. spol. s r.o., Mokrá 386, 760 01 Zlín, IČO 00546178		
PROJEKTANT: JIŘÍ KRÁLÍČEK	VYPRACOVAL: MARIÁN DŽURUS	ČÍSLO ZAKÁZKY: KVZ-2511/18
STAVBA: <b>VPIC Ústí,cyklostezka,SO 103</b>		DATAF: 06/2018
SITUACE STAVBY		MĚRÍTKO: 1:500
INVESTOR: Obec Ústí č.p. 76, 755 01		© 2



**LEGENDA:**

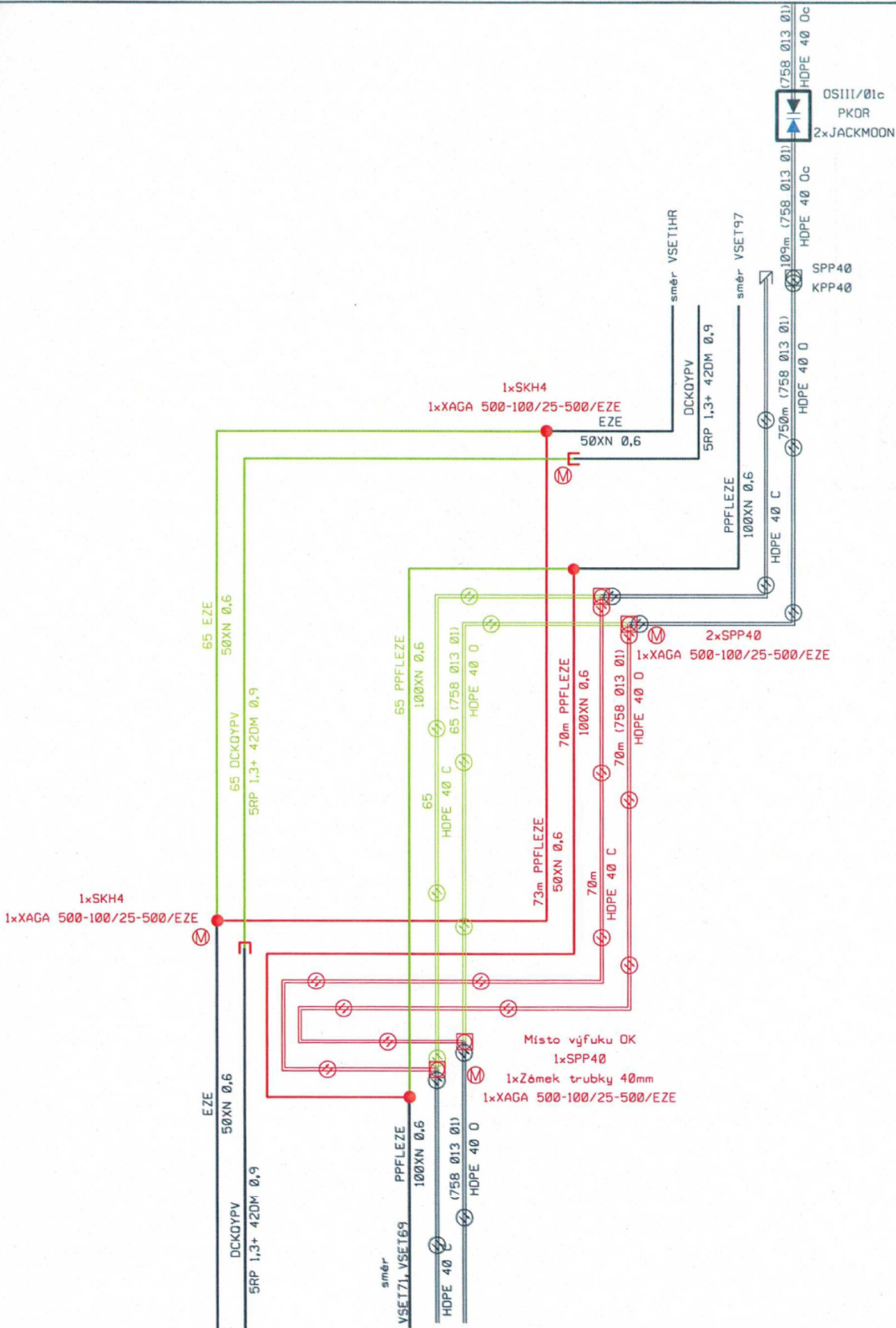
	Přeložené vedení cesty
	Rušená vedení cesty
	Sbělná vedení

**katastrální území Ústí u Vsetína**


K.V.Ž. spol. s r.o., Mokrý 386, 760 01 Zlín, IČO 00546178		
PROJEKTANT: JIŘÍ KRÁLÍČEK	VYPRACOVAL: MARIÁN OZURUS	ČÍSLO ZAKAZKY: KVZ-2511/18
STAVBA: VPIC Ústí, cyklostezka SO 103		DATA: 06/2018
SITUACE STAVBY V KATASTRÁLNÍ MAPĚ		MĚŘÍTKO: 1:500
INVESTOR: Obec Ústí, Ústí o.p. 76, 756 01		

**Legenda:**

—	STÁVAJÍCÍ ZAŘÍZENÍ
—	RUŠENÉ ZAŘÍZENÍ
—	NOVÉ ZAŘÍZENÍ
—	UPRAVOVANÉ ZAŘÍZENÍ
—	PODMIŇUJÍ STAVBA
—	NAVAZUJÍCÍ STAVBA



<b>K.V.Z. spol. s r.o.</b> Mokrá 386, 760 01 Zlín, IČO 00546178		
PROJEKTANT: JIŘÍ KRÁLÍČEK	VPRACOVAL: MARIÁN DZURUS	ČÍSLO ZAKÁZKY: KVZ-2511/18
STAVBA: <b>VPIC Ústí, cyklostezka, SO 103</b>	DATUM: <b>06/2018</b>	
SCHÉMA HDPE TRUBEK+MET. VEDENÍ		MĚŘÍTKO: -
INVESTOR: Obec Ústí, Ústí č.p. 76, 755 01		<b>D1</b>

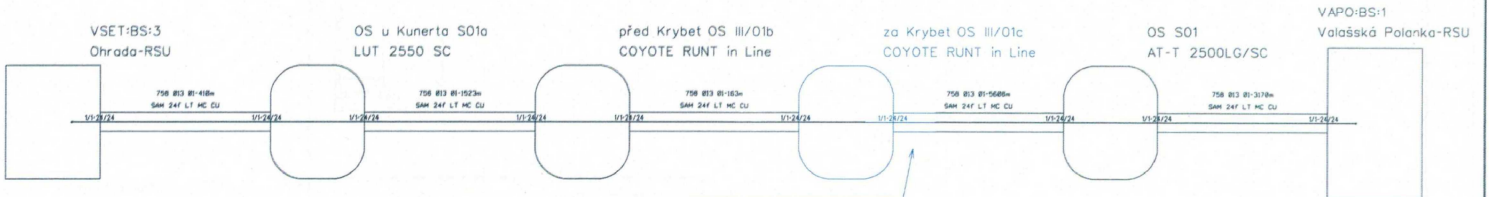


OK přerušen v OS III/1c  
vřouknut do počátku překládky  
a zafouknut zpět do OS

**Legenda:**

- STÁVAJÍCÍ ZARÍZENÍ
- RUŠENÉ ZARÍZENÍ
- NOVÉ ZARÍZENÍ
- UPRAVOVANÉ ZARÍZENÍ
- PODMIŇUJÍCÍ STAVBA
- NÁVAZUJÍCÍ STAVBA

K.V.Z. spol. s r.o. Makrů 386, 760 01 Zlín, IČO 00546178		
PROJEKTANT: JIŘÍ KRÁLÍČEK	VYPRACOVAL: MARIÁN DZURUS	ČÍSLO ZAKÁZKY: KVZ-2511/18
STAVBA: VPIC Ústí, uhlostecko, SO 103	SCHÉMA OK	DATA: 06/2018
INVESTOR: Obec Ústí, Ústí d.p. 76 765 01		MĚŘÍTKO: 1:1000
		D 2



OK přerušen v OS III/1c  
vřouknut do počátku překládky  
a zafouknut zpět do OS

**Legenda:**


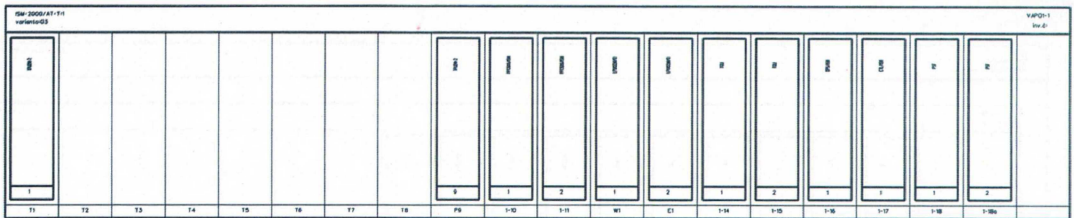
- STÁVAJÍCÍ ZARÍZENÍ
- RUSENÉ ZARÍZENÍ
- NOVÉ ZARÍZENÍ
- UPRAVOVANÉ ZARÍZENÍ
- PODMIŇUJÍ STAVBA
- NAVAZUJÍCÍ STAVBA

K.V.Z. spol. s r.o. Makrá 386, 760 01 Zlín, IČO 00546178		
PROJEKTANT: JIŘÍ KRÁLÍČEK	VYPRACOVAL: MARIÁN DZURIS	ČÍSLO ZMĚNY: KVZ-2511/18
STAVBA: <b>VPIC Ústí, cyklostazka, SO 103</b>		DATA: 06/2018
BLOKOVÉ SCHEMA VLAKEN		MĚŘÍTKO: -
INVESTOR: Obec Ústí, Ústí n.p. 76. 755 01		D 3



VAPU 02 11 VAPU 02 11 / Valašské Polanky  
 (755/12) /  
 Všeobecný územní plán

Str. 2  
 Územní plán  
 Územní plán č. 02/12



1	7	13	19	25	31	37	43	49	55	61	67
01	07	13	19	25	31	37	43	49	55	61	67
02	08	14	20	26	32	38	44	50	56	62	68
03	09	15	21	27	33	39	45	51	57	63	69
04	10	16	22	28	34	40	46	52	58	64	70
05	11	17	23	29	35	41	47	53	59	65	71
06	12	18	24	30	36	42	48	54	60	66	72

00F LSCIU-072/12 - 1  
 750013  
 pozice kabel úsek směr  
 1 - 24 758 013 01 VSEt:BS:3  
 25 - 35 758 013 05 VALK:BS:1  
 36 - 36 758 013 66 LZNA:BS:1  
 37 - 42 758 013 06 FRLH:BS:1  
 43 - 47 758 013 63 POZC:BS:1  
 48 - 48 758 013 65 PRLQ:BS:1  
 49 - 66 758 017 02 LSKV:BS:1  
 67 - 71 758 017 61 S 02  
 72 - 72 758 017 62 LSKV:BS:3

**Legenda:**

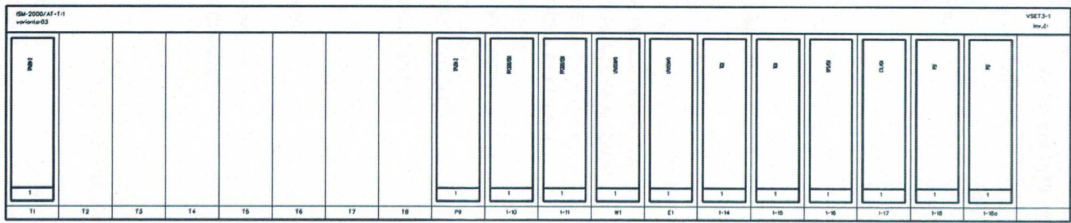
- STÁVAJÍCÍ ZAŘÍZENÍ
- RUŠENÉ ZAŘÍZENÍ
- NOVÉ ZAŘÍZENÍ
- UPRAVOVANÉ ZAŘÍZENÍ
- PODMÍŇUJÍ STAVBA
- NAVAZUJÍCÍ STAVBA

**K.V.Z. spol. s r.o.** Mokrá 386, 760 01 Zlín, IČO 00546178

PROJEKTANT: JIŘÍ KRÁLÍČEK	VYPRACOVAL: MARIÁN DZURUS	ČÍSLO ZAKÁZKY: KVZ-2511/18
STAVBA: <b>VPIČ Ústí, cyklostezka, SO 103</b>		DATUM: 06/2018
RSU VALAŠSKÁ POLANKA - OBSAZENÍ ODF		MĚŘÍTKO: -
INVESTOR: Obec Ústí, Ústí o.p. 76, 755 01	D 4	

VSET 05 3 VSET 054 201 u. Mokrý Václav  
 ETR03-12 - 1  
 Všeobecný plán - 05/2

Proj. č.:  
 Umístění: ADM01  
 Účelové číslo: PUM0002-0001



ODF LSCIU-144/21 - 1  
 758011,758071,758013,758011  
 pozice kabelů úsek směr  
 1 - 48 758 011 01 VSET:BS+2  
 49 - 60 758 071 02 VSET:BS+18  
 61 - 72 758 071 00 VSET:BS+8  
 73 - 96 758 013 01 VAPD:BS+1  
 97 - 108 758 011 03 HOVE:BS+1  
 109 - 120 758 011 02 JNVA:BS+1

1	13	25	37	49	61
1/1	1/2	1/3	1/4	1/5	1/6
2/1	2/2	2/3	2/4	2/5	2/6
3/1	3/2	3/3	3/4	3/5	3/6
4/1	4/2	4/3	4/4	4/5	4/6
5/1	5/2	5/3	5/4	5/5	5/6
6/1	6/2	6/3	6/4	6/5	6/6
12	24	36	48	60	72
73	85	97	109	121	133
1/1	1/2	1/3	1/4	1/5	1/6
2/1	2/2	2/3	2/4	2/5	2/6
3/1	3/2	3/3	3/4	3/5	3/6
4/1	4/2	4/3	4/4	4/5	4/6
5/1	5/2	5/3	5/4	5/5	5/6
6/1	6/2	6/3	6/4	6/5	6/6
84	96	108	120	132	144

**Legenda:**

- STÁVAJÍCÍ ZAŘÍZENÍ
- RUŠENÉ ZAŘÍZENÍ
- NOVÉ ZAŘÍZENÍ
- UPRAVOVANÉ ZAŘÍZENÍ
- PODMÍŇUJÍ STAVBA
- NAVAŽUJÍCÍ STAVBA

**K.V.Z. spol. s r.o.** Mokrý 386, 760 01 Zlín, IČO 00546178

PROJEKTANT: JIŘÍ KRÁLÍČEK	VYPRACOVAL: MARIÁN DZURUS	ČÍSLO ZAKÁZKY: KVZ-2511/18
STAVBA: <b>VPIC Ústí,cyklostezka,S0 103</b>		DATUM: 06/2018
RSU VSETÍN, OHRADA - OBSAZENÍ ODF		MĚŘÍTKO: -
INVESTOR: Obec Ústí,Ústí č.p.76,755 01		<b>D5</b>

PPD - Propočet projektové dokumentace

Ceník: VP-Morava 2018 -VEG - STAND. - 2018.06

Položková

databáze: 2018.06

Název stavby: VPIC Ústí,cyklostezka,SO 103

Číslo SPP prvku:

Zhotovitel PD:

KPO:

HOST:

VUJ:

Rekapitulace nákladů:

PŘÍPRAVA	41 082,26 Kč
ZEMNÍ PRÁCE	58 320,20 Kč
MONTÁŽ	123 421,11 Kč
GEODETICKÉ PRÁCE PŘÍPRAVA	0,00 Kč
GEODETICKÉ PRÁCE REALIZACE	8 417,93 Kč
VĚCNÁ BŘEMENA PŘÍPRAVA	4 073,20 Kč
VĚCNÁ BŘEMENA REALIZACE	27 331,76 Kč
PROVOZNÍ PRÁCE	0,00 Kč
MATERIÁL DOD. CETIN	0,00 Kč
MATERIÁL VYŘAZENÝ	0,00 Kč
MATERIÁL ZHOTOVITELE - Vykazovaný	104 006,84 Kč
MATERIÁL ZHOTOVITELE - Nevykazovaný	0,00 Kč
POPLATKY	0,00 Kč
 Celkové náklady:	 366 653,30 Kč
 STAVEBNÍ ČINNOST	 294 166,08 Kč
NESTAVEBNÍ ČINNOST	72 487,22 Kč

## Seznam položek

Číslo SAP	Stavební činnost	Název položky	Množství	Celková cena
<b>PŘÍPRAVA</b>				
958210		Návrh cenový a technický bez projednání	1.00 ks	5 677,78 Kč
953634		Projekt tlkm liniové metalické sítě	1.00 ks	14 954,40 Kč
953635		Projekt tlkm liniové optické sítě	1.00 ks	20 450,08 Kč
<b>ZEMNÍ PRÁCE</b>				
954970	S	Pokládka PE nebo vrapované chráničky	140.00 m	2 541,00 Kč
955551	S	Prohloubení rýhy š. 35cm o hl.10cm	350.00 m	18 620,00 Kč
955577	S	Rýha v chodníku 35/50-70	51.00 m	26 961,66 Kč
952345	S	Rýha v trávě 35/70-100	24.00 m	8 128,80 Kč

	954958 S	Rýha v trávě 35/70-100 rozšíření o 10 cm	12.00 m	
	955054 S	Vytyčení trasy podél silnice,železnice	75.00 m	
<b>MONTÁŽ</b>				
	958306 S	Kalibrace a tlaková zkouška trubky - stavba	140.00 m	501,20 Kč
	958310 S	Měření oboustranné OTDR (1310, 1550 a 1625 nm) - stavba	24.00 ks	8 848,56 Kč
	958314 S	Měření přímou metodou (1310, 1550 a 1625 nm) - stavba	24.00 ks	1 830,72 Kč
	952649 S	Měření stejnosměrné během stavby- první čtyřka	3.00 ks	471,75 Kč
	952650 S	Měření stejnosměrné během stavby - další čtyřka	148.00 ks	5 370,92 Kč
	952644 S	Měření střídavé během stavby - další čtyřka	148.00 ks	3 581,60 Kč
	952643 S	Měření střídavé během stavby - první čtyřka	2.00 ks	169,36 Kč
	952647 S	Měření útlumu během stavby- první čtyřka	2.00 ks	314,50 Kč
	954999 S	Montáž jedné čtyřky s jednostr.číslování	300.00 ks	7 260,00 Kč
	955288 S	Montáž koncovky SKH	2.00 ks	96,78 Kč
	955280 S	Montáž spojky smršť.dvoupl.nad 50 čtyř.	4.00 ks	9 193,08 Kč
	955945 S	Montáž spojky T (Y) (I)	1.00 ks	144,29 Kč
	955284 S	Montáž spojky, redukce mechanické rozeb	5.00 ks	234,55 Kč
	955948 S	Montáž těsnění svazku trubiček	1.00 ks	240,45 Kč
	952602 S	Montáž trubky úložné	140.00 m	1 642,20 Kč
	954992 S	Montáž úložných kabelů do 300 XN	70.00 m	2 540,30 Kč
	954991 S	Montáž úložných kabelů do 50 XN	73.00 m	1 856,39 Kč
	958557 S	Paušál na optickou investiční akci	1.00 ks	16 273,02 Kč
	957753 S	Realizace tratě sítové dohodou	1.00 ks	3 720,00 Kč
		koordinace se stavbou		
	958331 S	Svaření jednotlivého vlákna v transportní a metropolitní síti	24.00 ks	9 153,60 Kč
	955306 S	Úprava spojky	1.00 ks	1 560,41 Kč
	958469 S	Uvedení stavby do provozu	1.00 ks	3 720,00 Kč
		kolaudace		
	955630 S	Vyhledání průběhu tlk. kabelu při výstavbě	1.00 ks	1 079,03 Kč
	958336 S	Zafukování/vyfukování OK do 144 vl. do HDPE trubky	1922.00 m	32 981,52 Kč
	958558 S	Zkouška trhací	1.00 ks	1 525,60 Kč
	958556 S	Zpracování dok. skut. provedení nad 50 m	2.00 ks	5 332,18 Kč
	955012 S	Zrušení úložné trubky	130.00 m	1 027,00 Kč
	955042 S	Zrušení úložných kabelů do 300 XN	65.00 m	1 652,95 Kč
	955041 S	Zrušení úložných kabelů do 50 XN	65.00 m	1 099,15 Kč
<b>GEODETIKÉ PRÁCE REALIZACE</b>				
	955198 S	Plán geom.pro VBŘ do 200m vč.(kus=100m)	1.00 ks	2 987,01 Kč
	956284 S	Zaměření trasy pro stavbu do 100m	1.00 ks	5 430,92 Kč
<b>VĚCNÁ BŘEMENA PŘÍPRAVA</b>				
	955313	Uzavření sml. o SB o VBŘ	2.00 ks	4 073,20 Kč
<b>VĚCNÁ BŘEMENA REALIZACE</b>				
	954830	Projednání Smlouvy o zřízení věcného břemene	2.00 ks	20 000,00 Kč
		Náhrada za VBř odhadovaná		

Přesná výše náhrad za zřízení služebnosti (věcného břemene) nebo způsob jejího určení, bude známa po uzavření smlouvy o smlouvě budoucí o zřízení služebnosti se všemi vlastníky dotčených nemovitostí

955315	Uzavření sml.na zákl.SSB a přípr.vkl.VBŘ	2.00 ks	4 887,84 Kč
958085	Zajištění vkladu/výmazu věcného břemene do/z KN	2.00 ks	2 443,92 Kč

## Limitka materiálu

Číslo SAP	Stavební činnost	Název položky	Množství	Celková cena
MATERIÁL ZHOTOVITELE - Vykazovaný				
303918	S	Deska krycí plast. 300x1000 mm	79.00 ks	2 894,56 Kč
303813	S	Fólie výstražná 330mm PE oranžová	79.00 m	336,54 Kč
300149	S	Kabel plastový TCEPKPFLEZE 100x4x0,6	70.00 m	34 094,90 Kč
300148	S	Kabel plastový TCEPKPFLEZE 50x4x0,6	73.00 m	20 750,25 Kč
316547	S	Koncovka smršř. SKH 4 25/55 mm	2.00 ks	293,32 Kč
312186	S	Konektor UR2-D - suchý	1.00 ks	3,77 Kč
312204	S	Konektor UR2 - plněný	1.00 ks	3,77 Kč
302532	S	Mini Marker 1255 80-6102-2191-5	4.00 ks	1 072,88 Kč
312425	S	Modul konektor. 9700-10P	60.00 ks	1 333,20 Kč
323050	S	Ochrana svarů trubičková PSS45-1, 45mm	24.00 ks	125,76 Kč
303251	S	Průchodka těsnící D 40mm Jackmoon	1.00 ks	92,63 Kč
407578	S	Souprava čistící 4413L	1.00 ks	615,45 Kč
303003	S	Spojka trubky HDPE 40mm Plasson	5.00 ks	1 040,15 Kč
322266	S	Spojka XAGA 500-100/25-500/EZE	4.00 ks	24 499,36 Kč
300023	S	Trubka HDPE 40/33 černá	70.00 m	1 850,10 Kč
300030	S	Trubka HDPE 40/33 oranžová	70.00 m	1 850,10 Kč
302655	S	Trubka PE 110/3,5/6000mm	24.00 ks	11 869,44 Kč
308513	S	Ubrousek čistící pro opt. vlákno 34155	1.00 ks	171,17 Kč
303643	S	Zámek trubky HDPE D 40mm	1.00 ks	1 109,49 Kč
MATERIÁL ZHOTOVITELE - Nevkazaný				
304517	S	Pásek vázací 400x7,6 mm	50.00 ks	0,00 Kč
304267	S	Páska lepící iz. 19mmx20mx0,15mm černá	1.00 ks	0,00 Kč
301685	S	Páska pryž. izolační 19mmx10m Rotunda	1.00 ks	0,00 Kč

# MĚSTSKÝ ÚŘAD VSETÍN

Odbor územního plánování, stavebního řádu a dopravy

Č.j.: MUVS-S 6148/2017/OÚPSŘD-330/Ma-22

Oprávněná úřední osoba: Ing. Maňáková

Toto rozhodnutí nabylo právní moci

dne: 21. 11. 2017

Vyznačeno dne: 14. 12. 2017

Vyznačil: VALEČKOVÁ

MĚSTSKÝ ÚŘAD VSETÍN  
ODBOR ÚZEMNÍHO PLÁNOVÁNÍ  
STAVEBNÍHO ŘÁDU A DOPRAVY  
22.08.2017

## VEŘEJNÁ VYHLÁŠKA

### ÚZEMNÍ ROZHODNUTÍ

Městský úřad Vsetín, odbor územního plánování, stavebního řádu a dopravy, jako stavební úřad příslušný podle § 13 odst. 1 písm. c) zákona č. 183/2006 Sb., o územním plánování a stavebním řádu (stavební zákon), ve znění pozdějších předpisů (dále jen "stavební zákon"), ve věci žádosti ze dne 15.05.2017 o vydání rozhodnutí o umístění stavby I. etapa cyklostezky Bečva - Vlára - Váh na území obcí Hornolidečska: obsahující stavby:

D.1 - katastrální území Ústí u Vsetína, katastrální území Vsetín  
SO 101 Místní komunikace IV. třídy (sdružená stezka pro chodce a cyklisty, cyklostezka)  
SO 102 Lávka pro cyklisty přes vodní tok Bečva  
SO 103 Přeložka slaboproudého vedení Cetin  
SO 104 Stranová přeložka vedení SŽDC s.o. - divize TDÚC

D.2 - katastrální území Leskovec  
SO 201 Místní komunikace IV. třídy (sdružená stezka pro chodce a cyklisty, cyklostezka)  
SO 202 Propustek přes Dluhovský potok  
SO 203 Opěrná zeď v místě souběhu s řekou Senicí

D.3 - katastrální území Valašská Polanka  
SO 301 Místní komunikace IV. třídy (sdružená stezka pro chodce a cyklisty, cyklostezka)  
SO 302 Lávka pro pěší a cyklisty přes Veřečný potok (P1)  
SO 303 Lávka pro pěší a cyklisty přes vodní tok Senice (P4)  
SO 304 Lávka pro pěší a cyklisty přes vodní tok Pozdýchůvka (P2)  
SO 305 Lávka pro pěší a cyklisty přes vodní tok Pozdýchůvka (P3)  
SO 306 Propustek přes LP Pozdýchůvky č.2  
SO 307 Přeložka vodovodu  
SO 308 Přeložka oplocení na parcele 2798  
SO 309 Dešťová kanalizace podél silnice I/49  
SO 310 Přeložka slaboproudého vedení Cetin

D.4 - katastrální území Lužná u Vsetína  
SO 401 Místní komunikace IV. třídy (sdružená stezka pro chodce a cyklisty, cyklostezka)  
SO 402 Lávka pro pěší a cyklisty přes vodní tok Luženka  
SO 403 Lávka pro pěší a cyklisty přes vodní tok Senice

D.5 - katastrální území Prlov  
SO 501 Místní komunikace IV. třídy (sdružená stezka pro chodce a cyklisty)  
SO 502 Oprava stávajícího krytu účelové komunikace  
SO 503 Propustek přes PP Pozdýchůvky č.1

na pozemcích parc. č. 7565, 7574, 7607/2, 7607/3, 14597 v katastrálním území Vsetín

MORAVIA CONSULT Olomouc, a.s.	
str. 230	
A	
20-12-2017	
ev.č. 4166	ověřil: K.
přiděleno L: 239	
přiděleno D: 239, 238	

- PD

parc. č. 47/1, 110/2, 128, 129, 141/1, 141/2, 761/16, 761/19, 762/10, 762/12, 762/13, 789/1, 789/2, 790/3, 790/7, 1538/1, 1544/3, 1545/1, 1556/1, 1556/3, 1556/4, 1556/5, 1579/1, 1586/1, 1588/1, 1588/2, 1589/1, 1589/9, 1595/1, 1600, 1606, 1617, 1637/1 v katastrálním území Ústí u Vsetína,

na pozemcích parc. č. 1237/3, 1237/4, 1237/6, 1238/1, 1238/2, 1238/3, 1240/2, 1240/3, 1241/5, 1258, 1267/1, 1559, 1563/1, 1563/2, 1563/3, 1569/2, 1569/3, 1570, 1571, 1573, 1575/3, 1576/1, 1576/2, 1578/2, 1578/5, 1830, 2149/1, 2149/2, 2223/1, 2223/4, 2223/5, 2224/1, 2224/2, 2227/1, 2227/2, 2228/1, 2228/2, 2248/2, 2254/2, 2266/1, 2266/2, 2267, 2268/1, 2268/3, 2268/4, 2268/5, 2284/2, 2285/3, 2286/1, 2286/2, 2293/1, 2299/2, 2359, 2360, 2361, 2362, 2363, 2365, 2384/1, 2400, 2401, 2437, 2446/2, 2448/1, 2450/2, 2452, 2453/1, 2469/2, 2469/6, 2469/14, 2469/16, 2469/20, 2472/1, 2472/8, 2472/9, 2474/5, 2474/6, 2474/7, 2475/1, 2477, 2505, 2509, 2518 v katastrálním území Leskovec,

parc. č. 1287/1, 1287/3, 1287/6, 1292, 1294, 1300, 1304, 1306/1, 1306/2, 1309, 1311, 1312, 1313, 1314, 1315, 1316, 1369/1, 1369/2, 1491, 1492/1, 1493, 1494, 1495/3, 1556/1, 1558, 1561, 1563/1, 1578/2, 1596/4, 1596/5, 1596/6, 1596/7, 1597, 2798, 2799, 2859/1, 2859/2, 2860, 2861, 2862, 2863/2, 2863/3, 2867/1, 2867/18, 2867/19, 2867/20, 2867/21, 3322, 3325/1, 3325/6, 3337/1, 3341/1, 3345, 3351/1, 3351/3, 3351/6, 3351/15, 3351/35, 3351/36, 3351/37, 3391/4, 3392/1, 3393, 3394/1, 3396/45 v katastrálním území Valašská Polanka,

parc. č. 928/5, 930/1, 930/3, 930/4, 930/7, 2105/2, 2105/12, 2108/12, 2108/14, 2110/1, 2110/8, 2110/9, 2181/2, 2788/1, 2788/2, 2859/2, 2861/1, 2861/2, 2861/3, 2861/5, 3280/15, 3281, 3286/3, 2105/13 v katastrálním území Lužná u Vsetína,

parc. č. 3635/3, 4154/1 v katastrálním území Lidečko,

parc. č. 123, 137/2, 137/3, 146/1, 146/2, 146/3, 214/1, 214/2, 221, 528/4, 528/5, 529/1, 529/2, 530/2, 530/3, 1572, 1593/1, 1595, 1597, 217 v katastrálním území Prlov,

kteřou podalo **Sdružení obcí Hornolidečska, IČO 62334743, Horní Lideč 292, 756 12 Horní Lideč**, které zastupuje MORAVIA CONSULT Olomouc a.s., IČO 64610357, Legionářská 1085/8, 779 00 Olomouc (dále jen "žadatel") vydává podle § 79 a 92 odst. 1 stavebního zákona a § 9 vyhlášky č. 503/2006 Sb., o podrobnější úpravě územního rozhodování, územního opatření a stavebního řádu (dále jen „vyhláška č. 503/2006 Sb.“),

### rozhodnutí o umístění stavby

I. etapa cyklostezky Bečva - Vlára - Váh na území obci Hornolidečska:  
obsahující stavby:

D.1 - katastrální území Ústí u Vsetína, katastrální území Vsetín  
SO 101 Místní komunikace IV. třídy (sdružená stezka pro chodce a cyklisty, cyklostezka)  
SO 102 Lávka pro cyklisty přes vodní tok Bečva  
SO 103 Přeložka slaboproudého vedení Cetin  
SO 104 Stranová přeložka vedení SŽDC s.o. - divize TDÚC

D.2 - katastrální území Leskovec  
SO 201 Místní komunikace IV. třídy (sdružená stezka pro chodce a cyklisty, cyklostezka)  
SO 202 Propustek přes Dluhovský potok  
SO 203 Opěrná zeď v místě souběhu s řekou Senicí

D.3 - katastrální území Valašská Polanka  
SO 301 Místní komunikace IV. třídy (sdružená stezka pro chodce a cyklisty)  
SO 302 Lávka pro pěší a cyklisty přes Veřejný potok (P1)  
SO 303 Lávka pro pěší a cyklisty přes vodní tok Senice (P4)  
SO 304 Lávka pro pěší a cyklisty přes vodní tok Pozděchůvka (P2)  
SO 305 Lávka pro pěší a cyklisty přes vodní tok Pozděchůvka (P3)  
SO 306 Propustek přes LP Pozděchůvky č.2  
SO 307 Přeložka vodovodu

SO 308 Přeložka oplocení na parcele 2798  
SO 309 Dešťová kanalizace podél silnice I/49  
SO 310 Přeložka slaboproudého vedení Cetin

#### D.4 - katastrální území Lužná u Vsetína

SO 401 Místní komunikace IV. třídy(sdrúžená stezka pro chodce a cyklisty)  
SO 402 Lávka pro pěší a cyklisty přes vodní tok Luženka  
SO 403 Lávka pro pěší a cyklisty přes vodní tok Senice

#### D.5 - katastrální území Prlov

SO 501 Místní komunikace IV. třídy(sdrúžená stezka pro chodce a cyklisty)  
SO 502 Oprava stávajícího krytu účelové komunikace  
SO 503 Propustek přes PP Pozdýchůvky č.1

na pozemcích parc. č. 7565 (ostatní plocha), parc. č. 7574 (ostatní plocha), parc. č. 7607/2 (trvalý travní porost), parc. č. 7607/3 (trvalý travní porost), parc. č. 14597 (vodní plocha) v **katastrálním území Vsetín,**

parc. č. 47/1 (ostatní plocha), parc. č. 110/2 (orná půda), parc. č. 128 (zahrada), parc. č. 129 (zahrada), parc. č. 141/1 (ostatní plocha), parc. č. 141/2 (ostatní plocha), parc. č. 761/16 (trvalý travní porost), parc. č. 761/19 (ostatní plocha), parc. č. 762/10 (trvalý travní porost), parc. č. 762/12 (trvalý travní porost), parc. č. 762/13 (ostatní plocha), parc. č. 789/1 (ostatní plocha), parc. č. 789/2 (ostatní plocha), parc. č. 790/3 (ostatní plocha), parc. č. 790/7 (ostatní plocha), parc. č. 1538/1 (ostatní plocha), parc. č. 1544/3 (ostatní plocha), parc. č. 1545/1 (ostatní plocha), parc. č. 1556/1 (ostatní plocha), parc. č. 1556/3 (trvalý travní porost), parc. č. 1556/4 (trvalý travní porost), parc. č. 1556/5 (ostatní plocha), parc. č. 1579/1 (vodní plocha), parc. č. 1586/1 (ostatní plocha), parc. č. 1588/1 (vodní plocha), parc. č. 1588/2 (vodní plocha), parc. č. 1589/1 (vodní plocha), parc. č. 1589/9 (ostatní plocha), parc. č. 1595/1 (ostatní plocha), parc. č. 1600 (ostatní plocha), parc. č. 1606 (ostatní plocha), parc. č. 1617 (ostatní plocha), parc. č. 1637/1 (ostatní plocha) v **katastrálním území Ústí u Vsetína,**

na pozemcích parc. č. 1237/3 (ostatní plocha), parc. č. 1237/4 (ostatní plocha), parc. č. 1237/6 (orná půda), parc. č. 1238/1 (ostatní plocha), parc. č. 1238/2 (ostatní plocha), parc. č. 1238/3 (ostatní plocha), parc. č. 1240/2 (trvalý travní porost), parc. č. 1240/3 (trvalý travní porost), parc. č. 1241/5 (ostatní plocha), parc. č. 1258 (ostatní plocha), parc. č. 1267/1 (trvalý travní porost), parc. č. 1559 (vodní plocha), parc. č. 1563/1 (trvalý travní porost), parc. č. 1563/2 (ostatní plocha), parc. č. 1563/3 (orná půda), parc. č. 1569/2 (orná půda), parc. č. 1569/3 (ostatní plocha), parc. č. 1570 (orná půda), parc. č. 1571 (trvalý travní porost), parc. č. 1573 (orná půda), parc. č. 1575/3 (ostatní plocha), parc. č. 1576/1 (orná půda), parc. č. 1576/2 (orná půda), parc. č. 1578/2 (orná půda), parc. č. 1578/5 (ostatní plocha), parc. č. 1830 (ostatní plocha), parc. č. 2149/1 (orná půda), parc. č. 2149/2 (orná půda), parc. č. 2223/1 (orná půda), parc. č. 2223/4 (ostatní plocha), parc. č. 2223/5 (orná půda), parc. č. 2224/1 (orná půda), parc. č. 2224/2 (orná půda), parc. č. 2227/1 (orná půda), parc. č. 2227/2 (orná půda), parc. č. 2228/1 (orná půda), parc. č. 2228/2 (orná půda), parc. č. 2248/2 (orná půda), parc. č. 2254/2 (orná půda), parc. č. 2266/1 (ostatní plocha), parc. č. 2266/2 (ostatní plocha), parc. č. 2267 (ostatní plocha), parc. č. 2268/1 (orná půda), parc. č. 2268/3 (ostatní plocha), parc. č. 2268/4 (ostatní plocha), parc. č. 2268/5 (ostatní plocha), parc. č. 2284/2 (orná půda), parc. č. 2285/3 (orná půda), parc. č. 2286/1 (orná půda), parc. č. 2286/2 (orná půda), parc. č. 2293/1 (ostatní plocha), parc. č. 2299/2 (ostatní plocha), parc. č. 2359 (ostatní plocha), parc. č. 2360 (ostatní plocha), parc. č. 2361 (ostatní plocha), parc. č. 2362 (ostatní plocha), parc. č. 2363 (ostatní plocha), parc. č. 2365 (ostatní plocha), parc. č. 2384/1 (ostatní plocha), parc. č. 2400 (orná půda), parc. č. 2401 (orná půda), parc. č. 2437 (ostatní plocha), parc. č. 2446/2 (ostatní plocha), parc. č. 2448/1 (ostatní plocha), parc. č. 2450/2 (ostatní plocha), parc. č. 2452 (ostatní plocha), parc. č. 2453/1 (ostatní plocha), parc. č. 2469/2 (ostatní plocha), parc. č. 2469/6 (ostatní plocha), parc. č. 2469/14 (ostatní plocha), parc. č. 2469/16 (ostatní plocha), parc. č. 2469/20 (ostatní plocha), parc. č. 2472/1 (vodní plocha), parc. č. 2472/8



(ostatní plocha), parc. č. 2472/9 (vodní plocha), parc. č. 2474/5 (ostatní plocha), parc. č. 2474/6 (ostatní plocha), parc. č. 2474/7 (ostatní plocha), parc. č. 2475/1 (vodní plocha), parc. č. 2477 (vodní plocha), parc. č. 2505 (ostatní plocha), parc. č. 2509 (ostatní plocha), parc. č. 2518 (orná půda) **v katastrálním území Leskovec,**

parc. č. 1287/1 (orná půda), parc. č. 1287/3 (orná půda), parc. č. 1287/6 (ostatní plocha), parc. č. 1292 (orná půda), parc. č. 1294 (ostatní plocha), parc. č. 1300 (orná půda), parc. č. 1304 (orná půda), parc. č. 1306/1 (orná půda), parc. č. 1306/2 (orná půda), parc. č. 1309 (orná půda), parc. č. 1311 (orná půda), parc. č. 1312 (ostatní plocha), parc. č. 1313 (trvalý travní porost), parc. č. 1314 (trvalý travní porost), parc. č. 1315 (trvalý travní porost), parc. č. 1316 (trvalý travní porost), parc. č. 1369/1 (trvalý travní porost), parc. č. 1369/2 (ostatní plocha), parc. č. 1491 (orná půda), parc. č. 1492/1 (ostatní plocha), parc. č. 1493 (ostatní plocha), parc. č. 1494 (ostatní plocha), parc. č. 1495/3 (ostatní plocha), parc. č. 1556/1 (trvalý travní porost), parc. č. 1558 (lesní pozemek), parc. č. 1561 (ostatní plocha), parc. č. 1563/1 (ostatní plocha), parc. č. 1578/2 (ostatní plocha), parc. č. 1596/4 (ostatní plocha), parc. č. 1596/5 (ostatní plocha), parc. č. 1596/6 (ostatní plocha), parc. č. 1596/7 (ostatní plocha), parc. č. 1597 (ostatní plocha), parc. č. 2798 (ostatní plocha), parc. č. 2799 (ostatní plocha), parc. č. 2859/1 (orná půda), parc. č. 2859/2 (orná půda), parc. č. 2860 (orná půda), parc. č. 2861 (orná půda), parc. č. 2862 (trvalý travní porost), parc. č. 2863/2 (orná půda), parc. č. 2863/3 (orná půda), parc. č. 2867/1 (orná půda), parc. č. 2867/18 (orná půda), parc. č. 2867/19 (orná půda), parc. č. 2867/20 (orná půda), parc. č. 2867/21 (orná půda), parc. č. 3322 (ostatní plocha), parc. č. 3325/1 (ostatní plocha), parc. č. 3325/6 (ostatní plocha), parc. č. 3337/1 (ostatní plocha), parc. č. 3341/1 (ostatní plocha), parc. č. 3345 (ostatní plocha), parc. č. 3351/1 (ostatní plocha), parc. č. 3351/3 (ostatní plocha), parc. č. 3351/6 (ostatní plocha), parc. č. 3351/15 (ostatní plocha), parc. č. 3351/35 (ostatní plocha), parc. č. 3351/36 (vodní plocha), parc. č. 3351/37 (ostatní plocha), parc. č. 3391/4 (vodní plocha), parc. č. 3392/1 (vodní plocha), parc. č. 3393 (vodní plocha), parc. č. 3394/1 (vodní plocha), parc. č. 3396/45 (vodní plocha) **v katastrálním území Valašská Polanka,**

parc. č. 928/5 (ostatní plocha), parc. č. 930/1 (trvalý travní porost), parc. č. 930/3 (trvalý travní porost), parc. č. 930/4 (trvalý travní porost), parc. č. 930/7 (ostatní plocha), parc. č. 2105/2 (ostatní plocha), parc. č. 2105/12 (ostatní plocha), parc. č. 2105/13 (ostatní plocha), parc. č. 2108/12 (ostatní plocha), parc. č. 2108/14 (ostatní plocha), parc. č. 2110/1 (ostatní plocha), parc. č. 2110/8 (orná půda), parc. č. 2110/9 (trvalý travní porost), parc. č. 2181/2 (ostatní plocha), parc. č. 2788/1 (trvalý travní porost), parc. č. 2788/2 (ostatní plocha), parc. č. 2859/2 (trvalý travní porost), parc. č. 2861/1 (ostatní plocha), parc. č. 2861/2 (trvalý travní porost), parc. č. 2861/3 (vodní plocha), parc. č. 2861/5 (trvalý travní porost), parc. č. 3280/15 (vodní plocha), parc. č. 3281 (ostatní plocha), parc. č. 3286/3 (vodní plocha) **v katastrálním území Lužná u Vsetína,**

parc. č. 3635/3 (ostatní plocha), parc. č. 4154/1 (ostatní plocha) **v katastrálním území Lidečko,**

parc. č. 123 (lesní pozemek), parc. č. 137/2 (ostatní plocha), parc. č. 137/3 (ostatní plocha), parc. č. 146/1 (lesní pozemek), parc. č. 146/2 (lesní pozemek), parc. č. 146/3 (ostatní plocha), parc. č. 214/1 (trvalý travní porost), parc. č. 214/2 (ostatní plocha), parc. č. 217 (ostatní plocha), parc. č. 221 (ostatní plocha), parc. č. 528/4 (ostatní plocha), parc. č. 528/5 (trvalý travní porost), parc. č. 529/1 (ostatní plocha), parc. č. 529/2 (trvalý travní porost), parc. č. 530/2 (trvalý travní porost), parc. č. 530/3 (ostatní plocha), parc. č. 1572 (ostatní plocha), parc. č. 1593/1 (ostatní plocha), parc. č. 1595 (vodní plocha), parc. č. 1597 (vodní plocha) **v katastrálním území Prlov,**

(dále jen „stavba“ nebo „záměr“) dle ověřené grafické přílohy.

Druh a účel stavby:

Cílem I. etapy cyklostezky Bečva – Vlára – Váh. Cyklostezka Bečva – Vlára - Váh na území obcí Hornolidečska je vybudování spojitě cyklostezky o celkové délce 50 km, která zajistí kvalitní a příjemné bezmotorové dopravní spojení.

Vymezení území dotčeného vlivy stavby: pozemky parc. č. 7565, 7574, 7607/2, 7607/3, 14597

v katastrálním území Vsetín

parc. č. 47/1, 110/2, 128, 129, 141/1, 141/2, 761/16, 761/19, 762/10, 762/12, 762/13, 789/1, 789/2, 790/3, 790/7, 1538/1, 1544/3, 1545/1, 1556/1, 1556/3, 1556/4, 1556/5, 1579/1, 1586/1, 1588/1, 1588/2, 1589/1, 1589/9, 1595/1, 1600, 1606, 1617, 1637/1 v katastrálním území Ústí u Vsetína,

na pozemcích parc. č. 1237/3, 1237/4, 1237/6, 1238/1, 1238/2, 1238/3, 1240/2, 1240/3, 1241/5, 1258, 1267/1, 1559, 1563/1, 1563/2, 1563/3, 1569/2, 1569/3, 1570, 1571, 1573, 1575/3, 1576/1, 1576/2, 1578/2, 1578/5, 1830, 2149/1, 2149/2, 2223/1, 2223/4, 2223/5, 2224/1, 2224/2, 2227/1, 2227/2, 2228/1, 2228/2, 2248/2, 2254/2, 2266/1, 2266/2, 2267, 2268/1, 2268/3, 2268/4, 2268/5, 2284/2, 2285/3, 2286/1, 2286/2, 2293/1, 2299/2, 2359, 2360, 2361, 2362, 2363, 2365, 2384/1, 2400, 2401, 2437, 2446/2, 2448/1, 2450/2, 2452, 2453/1, 2469/2, 2469/6, 2469/14, 2469/16, 2469/20, 2472/1, 2472/8, 2472/9, 2474/5, 2474/6, 2474/7, 2475/1, 2477, 2505, 2509, 2518 v katastrálním území Leskovec,

parc. č. 1287/1, 1287/3, 1287/6, 1292, 1294, 1300, 1304, 1306/1, 1306/2, 1309, 1311, 1312, 1313, 1314, 1315, 1316, 1369/1, 1369/2, 1491, 1492/1, 1493, 1494, 1495/3, 1556/1, 1558, 1561, 1563/1, 1578/2, 1596/4, 1596/5, 1596/6, 1596/7, 1597, 2798, 2799, 2859/1, 2859/2, 2860, 2861, 2862, 2863/2, 2863/3, 2867/1, 2867/18, 2867/19, 2867/20, 2867/21, 3322, 3325/1, 3325/6, 3337/1, 3341/1, 3345, 3351/1, 3351/3, 3351/6, 3351/15, 3351/35, 3351/36, 3351/37, 3391/4, 3392/1, 3393, 3394/1, 3396/45 v katastrálním území Valašská Polanka,

parc. č. 928/5, 930/1, 930/3, 930/4, 930/7, 2105/2, 2105/12, 2108/12, 2108/14, 2110/1, 2110/8, 2110/9, 2181/2, 2788/1, 2788/2, 2859/2, 2861/1, 2861/2, 2861/3, 2861/5, 3280/15, 3281, 3286/3, 2105/13 v katastrálním území Lužná u Vsetína,

parc. č. 3635/3, 4154/1 v katastrálním území Lidečko,

parc. č. 123, 137/2, 137/3, 146/1, 146/2, 146/3, 214/1, 214/2, 221, 528/4, 528/5, 529/1, 529/2, 530/2, 530/3, 1572, 1593/1, 1595, 1597, 217 v katastrálním území Prlov,

#### **Podmínky pro využití a ochranu území, přípravu a realizaci záměru, projektovou přípravu stavby:**

1. Záměr bude umístěn dle situačních výkresů v měřítku katastrální mapy se zakreslením stavebního pozemku, požadovaného umístění stavby, s vyznačením vazeb a vlivů na okolí, zejména vzdáleností od hranic pozemku a sousedních staveb a vybrané části dokumentace (dále jen „ověřená grafická příloha), zpracovaná autorizovaným inženýrem pro dopravní stavby ČKAIT 1103720, z října 2016, číslo zakázky MCO 16-033-239-PD, která bude po nabytí právní moci tohoto rozhodnutí zaslána žadateli.

2. I. etapa cyklostezky Bečva - Vlára - Váh na území obcí Hornolidečska: obsahující stavby:

D.1 - katastrální území Ústí u Vsetína, katastrální území Vsetín

SO 101 Místní komunikace IV. třídy (sdružená stezka pro chodce a cyklisty, cyklostezka)

SO 102 Lávka pro cyklisty přes vodní tok Bečva

SO 103 Přeložka slaboproudého vedení Cetin

SO 104 Stranová přeložka vedení SŽDC s.o. - divize TDÚC

D.2 - katastrální území Leskovec

SO 201 Místní komunikace IV. třídy (sdružená stezka pro chodce a cyklisty, cyklostezka)

SO 202 Propustek přes Dluhovský potok

SO 203 Opěrná zeď v místě souběhu s řekou Senicí

D.3 - katastrální území Valašská Polanka

SO 301 Místní komunikace IV. třídy (sdružená stezka pro chodce a cyklisty)

SO 302 Lávka pro pěší a cyklisty přes Veřečný potok (P1)

SO 303 Lávka pro pěší a cyklisty přes vodní tok Senice (P4)

SO 304 Lávka pro pěší a cyklisty přes vodní tok Pozděchůvka (P2)

SO 305 Lávka pro pěší a cyklisty přes vodní tok Pozděchůvka (P3)

SO 306 Propustek přes LP Pozdýchůvky č.2  
SO 307 Přeložka vodovodu  
SO 308 Přeložka oplocení na parcele 2798  
SO 309 Dešťová kanalizace podél silnice I/49  
SO 310 Přeložka slaboproudého vedení Cetin

D.4 - katastrální území Lužná u Vsetína

SO 401 Místní komunikace IV. třídy(sdružená stezka pro chodce a cyklisty)  
SO 402 Lávka pro pěší a cyklisty přes vodní tok Luženka  
SO 403 Lávka pro pěší a cyklisty přes vodní tok Senice

D.5 - katastrální území Prlov

SO 501 Místní komunikace IV. třídy(sdružená stezka pro chodce a cyklisty)  
SO 502 Oprava stávajícího krytu účelové komunikace  
SO 503 Propustek přes PP Pozdýchůvky č.1

bude umístěna na pozemcích parc. č. 7565 (ostatní plocha), parc. č. 7574 (ostatní plocha), parc. č. 7607/2 (trvalý travní porost), parc. č. 7607/3 (trvalý travní porost), parc. č. 14597 (vodní plocha) v katastrálním území **Vsetín,**

parc. č. 47/1 (ostatní plocha), parc. č. 110/2 (orná půda), parc. č. 128 (zahrada), parc. č. 129 (zahrada), parc. č. 141/1 (ostatní plocha), parc. č. 141/2 (ostatní plocha), parc. č. 761/16 (trvalý travní porost), parc. č. 761/19 (ostatní plocha), parc. č. 762/10 (trvalý travní porost), parc. č. 762/12 (trvalý travní porost), parc. č. 762/13 (ostatní plocha), parc. č. 789/1 (ostatní plocha), parc. č. 789/2 (ostatní plocha), parc. č. 790/3 (ostatní plocha), parc. č. 790/7 (ostatní plocha), parc. č. 1538/1 (ostatní plocha), parc. č. 1544/3 (ostatní plocha), parc. č. 1545/1 (ostatní plocha), parc. č. 1556/1 (ostatní plocha), parc. č. 1556/3 (trvalý travní porost), parc. č. 1556/4 (trvalý travní porost), parc. č. 1556/5 (ostatní plocha), parc. č. 1579/1 (vodní plocha), parc. č. 1586/1 (ostatní plocha), parc. č. 1588/1 (vodní plocha), parc. č. 1588/2 (vodní plocha), parc. č. 1589/1 (vodní plocha), parc. č. 1589/9 (ostatní plocha), parc. č. 1595/1 (ostatní plocha), parc. č. 1600 (ostatní plocha), parc. č. 1606 (ostatní plocha), parc. č. 1617 (ostatní plocha), parc. č. 1637/1 (ostatní plocha) v katastrálním území **Ústí u Vsetína,**

na pozemcích parc. č. 1237/3 (ostatní plocha), parc. č. 1237/4 (ostatní plocha), parc. č. 1237/6 (orná půda), parc. č. 1238/1 (ostatní plocha), parc. č. 1238/2 (ostatní plocha), parc. č. 1238/3 (ostatní plocha), parc. č. 1240/2 (trvalý travní porost), parc. č. 1240/3 (trvalý travní porost), parc. č. 1241/5 (ostatní plocha), parc. č. 1258 (ostatní plocha), parc. č. 1267/1 (trvalý travní porost), parc. č. 1559 (vodní plocha), parc. č. 1563/1 (trvalý travní porost), parc. č. 1563/2 (ostatní plocha), parc. č. 1563/3 (orná půda), parc. č. 1569/2 (orná půda), parc. č. 1569/3 (ostatní plocha), parc. č. 1570 (orná půda), parc. č. 1571 (trvalý travní porost), parc. č. 1573 (orná půda), parc. č. 1575/3 (ostatní plocha), parc. č. 1576/1 (orná půda), parc. č. 1576/2 (orná půda), parc. č. 1578/2 (orná půda), parc. č. 1578/5 (ostatní plocha), parc. č. 1830 (ostatní plocha), parc. č. 2149/1 (orná půda), parc. č. 2149/2 (orná půda), parc. č. 2223/1 (orná půda), parc. č. 2223/4 (ostatní plocha), parc. č. 2223/5 (orná půda), parc. č. 2224/1 (orná půda), parc. č. 2224/2 (orná půda), parc. č. 2227/1 (orná půda), parc. č. 2227/2 (orná půda), parc. č. 2228/1 (orná půda), parc. č. 2228/2 (orná půda), parc. č. 2248/2 (orná půda), parc. č. 2254/2 (orná půda), parc. č. 2266/1 (ostatní plocha), parc. č. 2266/2 (ostatní plocha), parc. č. 2267 (ostatní plocha), parc. č. 2268/1 (orná půda), parc. č. 2268/3 (ostatní plocha), parc. č. 2268/4 (ostatní plocha), parc. č. 2268/5 (ostatní plocha), parc. č. 2284/2 (orná půda), parc. č. 2285/3 (orná půda), parc. č. 2286/1 (orná půda), parc. č. 2286/2 (orná půda), parc. č. 2293/1 (ostatní plocha), parc. č. 2299/2 (ostatní plocha), parc. č. 2359 (ostatní plocha), parc. č. 2360 (ostatní plocha), parc. č. 2361 (ostatní plocha), parc. č. 2362 (ostatní plocha), parc. č. 2363 (ostatní plocha), parc. č. 2365 (ostatní plocha), parc. č. 2384/1 (ostatní plocha), parc. č. 2400 (orná půda), parc. č. 2401 (orná půda), parc. č. 2437 (ostatní plocha), parc. č. 2446/2 (ostatní plocha), parc. č. 2448/1 (ostatní plocha), parc. č. 2450/2 (ostatní plocha), parc. č. 2452 (ostatní plocha), parc. č. 2453/1 (ostatní plocha), parc. č. 2469/2 (ostatní plocha), parc. č. 2469/6 (ostatní plocha), parc. č. 2469/14 (ostatní plocha), parc. č. 2469/16 (ostatní plocha), parc. č. 2469/20 (ostatní plocha), parc. č. 2472/1 (vodní plocha), parc. č. 2472/8 (ostatní plocha), parc. č. 2472/9 (vodní plocha), parc. č. 2474/5 (ostatní plocha), parc. č. 2474/6

(ostatní plocha), parc. č. 2474/7 (ostatní plocha), parc. č. 2475/1 (vodní plocha), parc. č. 2477 (vodní plocha), parc. č. 2505 (ostatní plocha), parc. č. 2509 (ostatní plocha), parc. č. 2518 (orná půda) v katastrálním území **Leskovec**,

parc. č. 1287/1 (orná půda), parc. č. 1287/3 (orná půda), parc. č. 1287/6 (ostatní plocha), parc. č. 1292 (orná půda), parc. č. 1294 (ostatní plocha), parc. č. 1300 (orná půda), parc. č. 1304 (orná půda), parc. č. 1306/1 (orná půda), parc. č. 1306/2 (orná půda), parc. č. 1309 (orná půda), parc. č. 1311 (orná půda), parc. č. 1312 (ostatní plocha), parc. č. 1313 (trvalý travní porost), parc. č. 1314 (trvalý travní porost), parc. č. 1315 (trvalý travní porost), parc. č. 1316 (trvalý travní porost), parc. č. 1369/1 (trvalý travní porost), parc. č. 1369/2 (ostatní plocha), parc. č. 1491 (orná půda), parc. č. 1492/1 (ostatní plocha), parc. č. 1493 (ostatní plocha), parc. č. 1494 (ostatní plocha), parc. č. 1495/3 (ostatní plocha), parc. č. 1556/1 (trvalý travní porost), parc. č. 1558 (lesní pozemek), parc. č. 1561 (ostatní plocha), parc. č. 1563/1 (ostatní plocha), parc. č. 1578/2 (ostatní plocha), parc. č. 1596/4 (ostatní plocha), parc. č. 1596/5 (ostatní plocha), parc. č. 1596/6 (ostatní plocha), parc. č. 1596/7 (ostatní plocha), parc. č. 1597 (ostatní plocha), parc. č. 2798 (ostatní plocha), parc. č. 2799 (ostatní plocha), parc. č. 2859/1 (orná půda), parc. č. 2859/2 (orná půda), parc. č. 2860 (orná půda), parc. č. 2861 (orná půda), parc. č. 2862 (trvalý travní porost), parc. č. 2863/2 (orná půda), parc. č. 2863/3 (orná půda), parc. č. 2867/1 (orná půda), parc. č. 2867/18 (orná půda), parc. č. 2867/19 (orná půda), parc. č. 2867/20 (orná půda), parc. č. 2867/21 (orná půda), parc. č. 3322 (ostatní plocha), parc. č. 3325/1 (ostatní plocha), parc. č. 3325/6 (ostatní plocha), parc. č. 3337/1 (ostatní plocha), parc. č. 3341/1 (ostatní plocha), parc. č. 3345 (ostatní plocha), parc. č. 3351/1 (ostatní plocha), parc. č. 3351/3 (ostatní plocha), parc. č. 3351/6 (ostatní plocha), parc. č. 3351/15 (ostatní plocha), parc. č. 3351/35 (ostatní plocha), parc. č. 3351/36 (vodní plocha), parc. č. 3351/37 (ostatní plocha), parc. č. 3391/4 (vodní plocha), parc. č. 3392/1 (vodní plocha), parc. č. 3393 (vodní plocha), parc. č. 3394/1 (vodní plocha), parc. č. 3396/45 (vodní plocha) v katastrálním území **Valašská Polanka**,

parc. č. 928/5 (ostatní plocha), parc. č. 930/1 (trvalý travní porost), parc. č. 930/3 (trvalý travní porost), parc. č. 930/4 (trvalý travní porost), parc. č. 930/7 (ostatní plocha), parc. č. 2105/2 (ostatní plocha), parc. č. 2105/12 (ostatní plocha), parc. č. 2105/13 (ostatní plocha), parc. č. 2108/12 (ostatní plocha), parc. č. 2108/14 (ostatní plocha), parc. č. 2110/1 (ostatní plocha), parc. č. 2110/8 (orná půda), parc. č. 2110/9 (trvalý travní porost), parc. č. 2181/2 (ostatní plocha), parc. č. 2788/1 (trvalý travní porost), parc. č. 2788/2 (ostatní plocha), parc. č. 2859/2 (trvalý travní porost), parc. č. 2861/1 (ostatní plocha), parc. č. 2861/2 (trvalý travní porost), parc. č. 2861/3 (vodní plocha), parc. č. 2861/5 (trvalý travní porost), parc. č. 3280/15 (vodní plocha), parc. č. 3281 (ostatní plocha), parc. č. 3286/3 (vodní plocha) v katastrálním území **Lužná u Vsetína**, parc. č. 3635/3 (ostatní plocha), parc. č. 4154/1 (ostatní plocha) v katastrálním území **Lidečko**, parc. č. 123 (lesní pozemek), parc. č. 137/2 (ostatní plocha), parc. č. 137/3 (ostatní plocha), parc. č. 146/1 (lesní pozemek), parc. č. 146/2 (lesní pozemek), parc. č. 146/3 (ostatní plocha), parc. č. 214/1 (trvalý travní porost), parc. č. 214/2 (ostatní plocha), parc. č. 217 (ostatní plocha), parc. č. 221 (ostatní plocha), parc. č. 528/4 (ostatní plocha), parc. č. 528/5 (trvalý travní porost), parc. č. 529/1 (ostatní plocha), parc. č. 529/2 (trvalý travní porost), parc. č. 530/2 (trvalý travní porost), parc. č. 530/3 (ostatní plocha), parc. č. 1572 (ostatní plocha), parc. č. 1593/1 (ostatní plocha), parc. č. 1595 (vodní plocha), parc. č. 1597 (vodní plocha) v katastrálním území **Prlov**, jak je zakresleno v situačních výkresech v měřítku 1: 500 a 1:1000 zpracovaných na podkladu katastrální mapy, které jsou součástí ověřené grafické přílohy, kde je umístění staveb vyznačeno a okótováno.

3. Objekt **SO 101 místní komunikace IV. třídy (sdružená stezka pro chodce a cyklisty, cyklostezka)** bude umístěna na pozemcích parc.č. 7607/2, 7607/3, v katastrálním území Vsetín, parc.č. 1589/9, 1589/1 141/2, 141/1, 1588/2, 110/2, 1595/1, 1588/1, 129, 128, 1606, 1617, 47/1, 1586/1, 1637/1, 1538/1, 1545/1, 761/19, 761/16, 1544/3, 1600, 1556/4, 762/12, 1556/3, 762/10, 1556/1, 762/13, 1556/5, 790/3, 789/1, 789/2, 1579/1, 790/7 v katastrálním území Ústí u Vsetína, jak je zakresleno v situačních výkresech v měřítku 1: 500 a 1:1000 zpracovaném na podkladu katastrální mapy, které jsou součástí ověřené grafické přílohy, kde je umístění místní komunikace vyznačeno a okótováno.

4. Objekt **SO 102 lávka pro cyklisty přes vodní tok Bečva** bude umístěna na pozemcích parc.č. 7607/3, 7607/2, 7565, 7574, 14597 v katastrálním území Vsetín, parc.č. 1589/1, 1589/9 v katastrálním území Ústí u Vsetína, jak je zakresleno v situačních výkresech v měřítku 1: 500 a 1:1000 zpracovaném na podkladu katastrální mapy, které jsou součástí ověřené grafické přílohy, kde je umístění lávky pro cyklisty přes vodní tok Bečva vyznačeno a okótováno.
5. Objekt **SO 103 přeložka slaboproudého vedení Cetin** bude na provedena pozemcích parc.č. 1588/2, 1595/1, 1588/1, 129, 1606, v katastrálním území Ústí u Vsetína, jak je zakresleno v situačních výkresech v měřítku 1: 500 a 1:1000 zpracovaném na podkladu katastrální mapy, které jsou součástí ověřené grafické přílohy, kde je umístění přeložky vyznačeno.
6. Objekt **SO 104 stranová přeložka vedení SŽDC s.o. - divize TDÚC** bude provedena na pozemcích parc.č. 128, 1606, 1617 v katastrálním území Ústí u Vsetína, jak je zakresleno v situačních výkresech v měřítku 1: 500 a 1:1000 zpracovaném na podkladu katastrální mapy, které jsou součástí ověřené grafické přílohy, kde je umístění přeložky vyznačeno.
7. Objekt **SO 201 místní komunikace IV. třídy (sdružená stezka pro chodce a cyklisty, cyklostezka)** bude umístěna na pozemcích parc.č. na pozemcích parc. č. 1237/3, 1237/4, 1237/6, 1238/1, 1238/2, 1238/3, 1240/2, 1240/3, 1241/5, 1258, 1267/1, 1559, 1563/1, 1563/2, 1563/3, 1569/2, 1569/3, 1570, 1571, 1573, 1575/3, 1576/1, 1576/2, 1578/2, 1578/5, 1830, 2149/1, 2149/2, 2223/1, 2223/4, 2223/5, 2224/1, 2224/2, 2227/1, 2227/2, 2228/1, 2228/2, 2248/2, 2254/2, 2266/1, 2266/2, 2267, 2268/1, 2268/3, 2268/4, 2268/5, 2284/2, 2285/3, 2286/1, 2286/2, 2293/1, 2299/2, 2359, 2360, 2361, 2362, 2363, 2365, 2384/1, 2400, 2401, 2437, 2446/2, 2448/1, 2450/2, 2452, 2453/1, 2469/2, 2469/6, 2469/14, 2469/16, 2469/20, 2472/1, 2472/8, 2472/9, 2474/5, 2474/6, 2474/7, 2475/1, 2477, 2505, 2509, 2518 v katastrálním území Leskovec, jak je zakresleno v situačních výkresech v měřítku 1: 500 a 1:1000 zpracovaném na podkladu katastrální mapy, které jsou součástí ověřené grafické přílohy, kde je umístění komunikace vyznačeno a okótováno.
8. Objekt **SO 202 propustek přes Dluhovský potok** bude umístěn na pozemcích parc.č. 2475/1 a 2472/1 v katastrálním území Leskovec, jak je zakresleno v situačních výkresech v měřítku 1: 500 a 1:1000 zpracovaném na podkladu katastrální mapy, které jsou součástí ověřené grafické přílohy, kde je umístění propustku vyznačeno.
9. Objekt **SO 203 opěrná zeď v místě souběhu s řekou Senicí** bude umístěna na pozemcích parc.č. 2361, 2360, 2472/1, 2472/9 v katastrálním území Leskovec, jak je zakresleno v situačních výkresech v měřítku 1: 500 a 1:1000 zpracovaném na podkladu katastrální mapy, které jsou součástí ověřené grafické přílohy, kde je umístění opěrné zdi vyznačeno.
10. Objekt **SO 301 místní komunikace IV.třídy (sdružená stezka pro chodce a cyklisty)** bude umístěna na pozemcích parc.č. parc. č. 1287/1, 1287/3, 1292, 1294, 1300, 1304, 1306/1, 1306/2, 1309, 1311, 1312, 1313, 1314, 1315, 1316, 1369/1, 1369/2, 1491, 1492/1, 1493, 1494, 1495/3, 1558, 1561, 1563/1, 1578/2, 1596/4, 1596/5, 1596/6, 1596/7, 1597, 2798, 2799, 2859/1, 2859/2, 2860, 2861, 2862, 2863/2, 2863/3, 2867/1, 2867/18, 2867/19, 2867/20, 2867/21, 3322, 3325/1, 3325/6, 3337/1, 3341/1, 3345, 3351/1, 3351/3, 3351/6, 3351/15, 3351/35, 3351/37, 3391/4, 3393, v katastrálním území Valašská Polanka, jak je zakresleno v situačních výkresech v měřítku 1: 500 a 1:1000 zpracovaném na podkladu katastrální mapy, které jsou součástí ověřené grafické přílohy, kde je umístění komunikace vyznačeno a okótováno.
11. Objekt **SO 302 lávka pro pěší a cyklisty přes Veřečný potok (P1)** bude umístěna na pozemcích parc.č. 2859/1, 3396/45, 2799 v katastrálním území Valašská Polanka, jak je zakresleno v situačních výkresech v měřítku 1: 500 a 1:1000 zpracovaném na podkladu katastrální mapy, které jsou součástí ověřené grafické přílohy, kde je umístění lávky vyznačeno.
12. Objekt **SO 303 lávka pro pěší a cyklisty přes vodní tok Senice (P4)** bude umístěna na pozemcích parc.č. 1563/1, 3394/1, 1556/1, 3341/1 v katastrálním území Valašská Polanka, jak je zakresleno v situačních výkresech v měřítku 1: 500 a 1:1000 zpracovaném na podkladu katastrální mapy, které jsou součástí ověřené grafické přílohy, kde je umístění lávky vyznačeno.

13. Objekt **SO 304 lávka pro pěší a cyklisty přes vodní tok Pozděchůvka (P2)** bude umístěna na pozemcích parc.č. 1287/3, 1287/6, 1491, 3392/1 v katastrálním území Valašská Polanka, jak je zakresleno v situačních výkresech v měřítku 1: 500 a 1:1000 zpracovaném na podkladu katastrální mapy, které jsou součástí ověřené grafické přílohy, kde je umístění lávky vyznačeno.
14. Objekt **SO 305 lávka pro pěší a cyklisty přes vodní tok Pozděchůvka (P3)** bude umístěna na pozemcích parc.č. 3391/4, 3351/36, 3351/37, 3351/1 v katastrálním území Valašská Polanka, jak je zakresleno v situačních výkresech v měřítku 1: 500 a 1:1000 zpracovaném na podkladu katastrální mapy, které jsou součástí ověřené grafické přílohy, kde je umístění lávky vyznačeno.
15. Objekt **SO 306 propustek přes LP Pozděchůvky č. 2** bude umístěn na pozemcích parc.č. 1311, 3351/1 v katastrálním území Valašská Polanka, jak je zakresleno v situačních výkresech v měřítku 1: 500 a 1:1000 zpracovaném na podkladu katastrální mapy, které jsou součástí ověřené grafické přílohy, kde je umístění propustku vyznačeno a okótováno.
16. Objekt **SO 307 přeložka vodovodu** bude umístěna na pozemcích parc.č. 2859/2, 2859/1, 3396/45, 2799, 2798, 3325/6, v katastrálním území Valašská Polanka, jak je zakresleno v situačních výkresech v měřítku 1: 500 a 1:1000 zpracovaném na podkladu katastrální mapy, které jsou součástí ověřené grafické přílohy, kde je umístění přeložky vyznačeno a okótováno.
17. Objekt **SO 308 přeložka oplocení na parcele 2798** bude umístěna na pozemku parc.č. 2798 v katastrálním území Valašská Polanka, jak je zakresleno v situačních výkresech v měřítku 1: 500 a 1:1000 zpracovaném na podkladu katastrální mapy, které jsou součástí ověřené grafické přílohy, kde je umístění přeložky oplocení vyznačeno.
18. Objekt **SO 309 Dešťová kanalizace podél silnice I/49** bude umístěna na pozemcích parc.č. 3351/3, 3351/35, 3391/4, 1369/2 v katastrálním území Valašská Polanka, jak je zakresleno v situačních výkresech v měřítku 1: 500 a 1:1000 zpracovaném na podkladu katastrální mapy, které jsou součástí ověřené grafické přílohy, kde je umístění dešťové kanalizace vyznačeno.
19. Objekt **SO 310 přeložka slaboproudého vedení Cetin** bude umístěna na pozemcích parc.č. 1315, 1314, 1313, 1312, 1311, 1351/1, 1309 v katastrálním území Valašská Polanka, jak je zakresleno v situačních výkresech v měřítku 1: 500 a 1:1000 zpracovaném na podkladu katastrální mapy, které jsou součástí ověřené grafické přílohy, kde je umístění přeložky vyznačeno.
20. Objekt **SO 401 místní komunikace IV. třídy (sdružená stezka pro chodce a cyklisty)** bude umístěna na pozemcích parc.č. parc. č. 928/5, 930/1, 930/3, 930/7, 2105/2, 2105/12, 2108/12, 2108/14, 2110/1, 2110/8, 2110/9, 2181/2, 2788/1, 2788/2, 2859/2, 2861/1, 2861/3, 2861/5, 3280/15, 3281, 3286/3, 2105/13 v katastrálním území Lužná u Vsetína, parc. č. 3635/3, 4154/1 v katastrálním území Lidečko, jak je zakresleno v situačních výkresech v měřítku 1: 500 a 1:1000 zpracovaném na podkladu katastrální mapy, které jsou součástí ověřené grafické přílohy, kde je umístění místní komunikace vyznačeno a okótováno.
21. Objekt **SO 402 lávka pro pěší a cyklisty přes vodní tok Luženka** bude umístěna na pozemcích parc.č. 3286/3, 2788/2 v katastrálním území Lužná u Vsetína, jak je zakresleno v situačních výkresech v měřítku 1: 500 a 1:1000 zpracovaném na podkladu katastrální mapy, které jsou součástí ověřené grafické přílohy, kde je umístění místní komunikace vyznačeno a okótováno.
22. Objekt **SO 403 lávka pro pěší a cyklisty přes vodní tok Senice** bude umístěna na pozemcích parc.č. 930/1, 930/4, 2861/3, 2861/2 v katastrálním území Lužná u Vsetína, parc. č. 3365/3 v katastrálním území Lidečko, jak je zakresleno v situačních výkresech v měřítku 1: 500 a 1:1000 zpracovaném na podkladu katastrální mapy, které jsou součástí ověřené grafické přílohy, kde je umístění lávky vyznačeno.
23. Objekt **SO 501 místní komunikace IV. třídy (sdružená stezka pro chodce a cyklisty)** bude umístěna na pozemcích parc.č. parc. č. 137/2, 137/3, 214/1, 214/2, 221, 528/4, 528/5, 529/1, 529/2, 530/2, 530/3, 1572, 1593/1, 1597 v katastrálním území Prlov, jak je zakresleno

v situačních výkresech v měřítku 1: 500 a 1:1000 zpracovaném na podkladu katastrální mapy, které jsou součástí ověřené grafické přílohy, kde je umístění místní komunikace vyznačeno.

24. Objekt **SO 502 oprava stávajícího krytu účelové komunikace** bude umístěna na pozemcích parc.č. 217, 146/1, 146/3, 146/2, 1595, 123 v katastrálním území Prlov, jak je zakresleno v situačních výkresech v měřítku 1: 500 a 1:1000 zpracovaném na podkladu katastrální mapy, které jsou součástí ověřené grafické přílohy, kde je umístění opravy stávajícího krytu účelové komunikace vyznačeno a okótováno.
25. Objekt **SO 503 propustek přes PP Pozděchůvky č. 1** bude umístěn na pozemcích parc.č. 217, 214/2, 214/1 v katastrálním území Prlov, jak je zakresleno v situačních výkresech v měřítku 1: 500 a 1:1000 zpracovaném na podkladu katastrální mapy, které jsou součástí ověřené grafické přílohy, kde je umístění propustku vyznačeno a okótováno.
26. Předmětem záměru „PD pro I.etapu cyklostezky Bečva – Vlára – Váh na území obci Hornolidečska“ je vybudování spojitě delší trasy cyklostezky. Tato cyklostezka patří do stavby Cyklostezka Bečva – Vlára – Váh o celkové délce 50 km, která propojí obě příhraniční oblasti.
27. Navržená stezka je povrchu ze živice. V úsecích, kde to umožňují územní podmínky, je stezka šířky 3m. V místech kde jsou problémy s ohledem na šířku uličního prostoru je stezka zúžena na 2,75m, 2,5m nebo 2m. Stezka je lemována nezpevněnou krajnicí, v úsecích, kde je stezka navržena podél vodního toku je lemována zapuštěnými obrubníky.
28. Objekt **SO 101 místní komunikace IV. třídy (sdružená stezka pro chodce a cyklisty, cyklostezka)** - nová cyklostezka je navržena o šířce krytu 2,0 – 3,0 m. Cyklostezka na začátku úseku navazuje na stávající cyklostezku Bečva trasovanou podél stávajícího stejnojmenného vodního toku. Navržená cyklostezka je povrchu z asfaltového betonu jemnozrného. Cyklostezka je lemována nezpevněnou krajnicí o šířce 0,50 m ze štěrkodrti, případně betonovými obrubníky. V úseku navržené lávky jsou vždy po obou stranách navrženy ochranné zábradlí výšky 1,3m. Příčný sklon cyklostezky je 2%. Podélný sklon je od 0,2~8,33%. Odvodnění cyklostezky je do terénu, kde budou dešťové vody pozvolna přirozeně zasakovat.
29. Objekt **SO 102 lávka pro cyklisty přes vodní tok Bečva** je navržena jako ocelový spojitý příhradový nosník o dvou polích se spřaženou betonovou mostovkou a monolitickými betonovými opěrami a podpěrou. Délka přemostění je 55,30m (kolmá). Rozpětí pole 1 je 34,00m a pole 2 22,00 m. Délka lávky je 58,00m, šířka lávky je 3,2m. Spodní hrana nosné konstrukce je navržena tak, aby byla zachována minimální průjezdná výška v prostoru bermy 3,50 m a minimální podchodná výška na protipovodňové hrázce 2,20 m.
30. Objekt **SO 103 přeložka slaboproudého vedení Cetin** - stávající kabel bude obnažen a stranově posunut tak, aby byl mimo nově navržený kryt stezky. Stranová přeložka je navržena v délce 56m. V místě stezky bude kabel uložen v plastové chrániče AROT + bude zde připoložena jedna rezervní chránička DN 125.
31. **SO 104 Stranová přeložka vedení SŽDC s.o. - divize TDÚC** - jedná se o souběžnou kabel. trasa mezi žkm cca 34,8-34,9. Tato stranová přeložka je délky 19,5 m. V souběhu s touto přeložkou bude připoložen rezervní vstup o průměru min. 200 mm.
32. Objekt **SO 201 místní komunikace IV. třídy (sdružená stezka pro chodce a cyklisty, cyklostezka)** - nová cyklostezka je navržena o šířce krytu 2,0- 3,0 m. Navržená cyklostezka je povrchu z asfaltového betonu jemnozrného. Cyklostezka je lemována zapuštěným betonovým obrubníkem, nezpevněnou krajnicí o šířce 0,5m ze štěrkodrti a opěrnou zdí. Příčný sklon cyklostezky je 2%, podélný sklon je od 0,3- 6,00 %. Odvodnění cyklostezky je do terénu, kde budou dešťové vody pozvolna přirozeně zasakovat.
33. Objekt **SO 202 propustek přes Dluhovský potok** bude proveden z prefabrikovaných betonových rámových dílců, světlost propustku bude 1,00 m při světlé výšce 1,00 m. Ukončení rámové propusti bude v čele monolitickými betonovými římsami šířka 0,55 m s přetažením 1,50 m na monolitické betonové čelo. Celková délka čela vč. propusti bude 4,00m, šířka propustku je 3,60 m.

34. Objekt **SO 203 opěrná zeď v místě souběhu s řekou Senicí** - gabionová opěrná stěna vyrovnává výškový rozdíl v místě stávajícího terénu v patě svahu železničního tělesa při řece Senicí a samotného násypu stezky. Celková délka stěny je 221,8 m při proměnné výšce nad terémem 1,0-4,5m. Úklon gabionové stěny od svislé roviny je 5:1. Při výšce stěny vyšší jak 3,0 m bude gabion doplněn o výztužné geomříže. Při rubové straně se zřídí drenážní potrubí s vyústěním na volný terén. Paty svahu násypu a břehy řeky Senice budou zpevněny kamenným záhozem. V případě stěny, která zasahuje do koryta vodního toku, bude proveden zához do výšky hladiny 100 leté vody s rezervou cca. 250mm z důvodu zamezení možného poškození drátěného koše při povodních. V koruně zdi při šířce 0,50 m bude umístěno ocelové zábradlí výšky 1,30 m kotvené do betonových patek zabudovaných v koši gabionu.
35. Objekt **SO 301 místní komunikace IV. třídy (sdružená stezka pro chodce a cyklisty)** - nová stezka o šířce krytu 2,0-3,0 m. Navržená cyklostezka je povrchu z asfaltového betonu jemnozrnného. Cyklostezka je lemována zapuštěným betonovým obrubníkem, nezpevněnou krajnicí o šířce 0,5m ze šterkodrti, v místě souběhu stezky se silnicí I/57 je zachován mezi stezkou a silnicí stávající příkop, V místech kde jsou stávající sjezdy ze silnice I/57 na pole, je navržena na stezce úprava, která umožní zemědělské technice se dostat kolmo přes tuto stezku. Příčný sklon stezky je 2%. Podélný sklon je od 0,3-8,00%. Odvodnění stezky je do terénu, kde budou dešťové vody pozvolna přirozeně zasakovat. Stavba stezky vyvolá přeložku stávajícího drátěného oplocení podél parcely 2798 a přeložku stávajícího vodovodu.
36. Objekt **SO 302 lávka pro pěší a cyklisty přes Veřečný potok (P1)** - je navržena jako železobetonový monolitický rám. Délka přemostění je 7,00 m (šikmá), rozpětí pole je 7,50 m, úhel křížení s vodním tokem 80°, délka lávky je 12,50 m, šířka lávky je 3,6 m. Hrana římsy lávky je ve vzdálenosti 5,0 m od hrany římsy mostu ev. č. 57-078. Na monolitických betonových římsách nosné konstrukce, opěr a křídel šířky 0,55 m bude osazeno ocelové zábradlí výšky 1,30 m. Terénní úpravy budou provedeny v podobě kamenného záhozu na obou stranách toku Veřečného potoka v délce cca. 10,0m.
37. Objekt **SO 303 lávka pro pěší a cyklisty přes vodní tok Senice (P4)** - je navržena jako trámový spojité nosník o dvou polích z prefabrikovaného předpjatého betonu, monolitickými betonovými opěrami a monolitickou betonovou podpěrou. Délka přemostění je 34,85m. Rozpětí jednotlivých polí je 14,87 m a 19,12 m. Délka lávky je 37,27 m, šířka lávky je 3,6 m. Na monolitických betonových římsách nosné konstrukce, opěr, křídel a opěrných zdí bude osazeno ocelové zábradlí výšky 1,30 m. Terénní úpravy budou provedeny v podobě kamenného záhozu na obou stranách toku Senice v délce cca. 25,0 m.
38. Objekt **SO 304 lávka pro pěší a cyklisty přes vodní tok Pozděchůvka (P2)** - je navržena jako trámový prostý nosník z prefabrikovaného předpjatého betonu a monolitickými betonovými opěrami. Délka přemostění je 20,44m. Rozpětí pole je 21,14 m. Délka lávky je 29,14 m, šířka lávky je 3,6 m. Na monolitických betonových římsách nosné konstrukce, opěr a křídel bude osazeno ocelové zábradlí výšky 1,30m. Terénní úpravy budou provedeny v podobě kamenného záhozu na obou stranách toku Pozděchůvky v délce cca. 10,0m.
39. Objekt **SO 305 lávka pro pěší a cyklisty přes vodní tok Pozděchůvka (P3)** - je navržena jako ocelový Vierendeelův prostý nosník a monolitickými betonovými opěrami. Délka přemostění je 11,10 m (šikmá). Rozpětí pole je 11,80 m. Délka lávky je 17,80 m, šířka lávky je 3,2 m. Na monolitických betonových římsách, opěr a křídel bude osazeno ocelové zábradlí výšky 1,30 m. Terénní úpravy budou provedeny v podobě kamenného záhozu na obou stranách toku Pozděchůvky v délce cca 10,0m.
40. Objekt **SO 306 propustek přes LP Pozděchůvky č. 2** - je navržen délky 4,3 m o průměru 600 mm. Propustek je navržen s kolmými čely s oboustranným trubkovým zábradlím výšky 1,3m.
41. Objekt **SO 307 přeložka vodovodu** - je navržena v délce 97,1 m, DN 100 PE. V místě křížení přeložky vodovodu s vodním tokem bude vodovod veden pode dnem vodního toku Veřečný potok.



42. Objekt **SO 308 přeložka oplocení na parcele 2798** - je navržena v délce 81,4 m. Nově je navrženo oplocení, které bude zakotveno do prefabrikované betonové opěrné zídky tvaru „L“. Navržené nové oplocení bude drátěné s poplastovaným pletivem o výšce 1,8 m.
43. Objekt **SO 309 Dešťová kanalizace podél silnice I/49** je navržena o délce 48 m průměru DN 600. V místě současného betonového čela propustku bude osazena nová kanalizační šachta, do které bude propustek přepojen. Vyústění dešťové kanalizace je do vodního toku Pozdýchůvka.
44. Objekt **SO 310 přeložka slaboproudého vedení Cetin** je navržena v délkách 125 m a 97 m. V místě stezky bude kabel uložen v plastové chrániče AROT + bude zde připolozena jedna rezervní chránička DN 125.
45. Staveniště bude označeno a zabezpečeno tak, aby při realizaci stavby nedošlo k ohrožení bezpečnosti silniční dopravy a k ohrožení účastníků silničního provozu.
46. Stavba bude provedena podle projektové dokumentace předložené Drážnímu úřadu. Případné změny této dokumentace je stavebník povinen předem projednat s Drážním úřadem.
47. Stavba bude projednána s vlastníkem dráhy a s provozovatelem dráhy.
48. Stavbou nesmí být nepříznivě ovlivněny drážní objekty a zařízení.
49. Při provádění stavby nesmí být ohrožena bezpečnost a plynulost železničního provozu. Veškeré kroky při provádění stavby v obvodu dráhy - tj. harmonogram prací, nutná ochranná opatření, případné výluky kolejí, apod. je třeba řádně v předstihu projednat s vlastníkem dráhy a s provozovatelem dráhy
50. Všechny kovové části stavby je nutno chránit podle příslušných norem a předpisů před účinky bludných proudů vzniklých při provozování elektrifikované dráhy.
51. DSP bude obsahovat zakreslení přístupových cest mechanizace potřebné k údržbě toků a hrází, v projektu bude u jednotlivých, úseků vyznačeno návrhové zatížení pojezdem mechanizačních prostředků,
52. Navržené sklopné závory budou nahrazeny (případně) jiným vhodným dopravním opatřením k zabránění vjezdu na řešené komunikace;
53. U svislého dopravního značení č. C 9a (Stezka pro chodce a cyklisty společná) nebude užito DT č. E 13 (Text) s vyznačením mimo dopravní obsluhu a to s ohledem na význam uvedené dopravní značky.
54. Projektová dokumentace pro stavební řízení bude doplněna o zakreslení přístupových cest mechanizace potřebné k údržbě toků a hrází, v projektu bude u jednotlivých úseků vyznačeno návrhové zatížení pojezdem mechanizačních prostředků, niveletu hladin Q100 Vsetínské Bečvy a Senice v textové i grafické části lávek, hodnoty Q100, základní údaje a charakteristiky lávek přes vodní tok ve správě Povodí Moravy s.p., u lávek bude uveden přesný km cyklostezky a číslo úseku, celková přehledná situace se zakreslenými úseky cyklostezky dle katastrálních území
55. Konstrukce cyklostezky bude umožňovat pojezd těžké mechanizace správce toku - třída dopravního zařízení „V“ v následujících úsecích: úsek č. 3 km 0,352 - 0,383 a km 0,435 - 0,470; úsek č. 9 km 2,310 - požadujeme 5 m široký přejezd přes cyklostezku, únosnost 25 t; úsek č. 12 - km 0,511 - 1,350; úsek č. 18, 19, 21, 23. Ostatní úseky cyklostezky v souběhu s vodním tokem Senice budou přístupné pro vozidla únosnosti 3,5 t.
56. Stavbou lávky přes vodní tok Vsetínská Bečva nedojde k dotčení ochranné hráze, tzn. do vlastního tělesa hráze jakožto vodního díla nebude zasahováno a ochranná hráz nebude porušena a poškozena během stavby.
57. Umístit dopravní značení (dodatková tabulka) - vjezd povolen pro správce vodního toku.
58. V těsném souběhu cyklostezky a vodního toku Senice požadujeme provést opevnění pravého břehu v úsecích č. 3 (km 0,379 - 0,470) a v úseku č. 10 (km 0,000 - 0,140). V projektové dokumentaci stavebního povolení bude upřesněn typ opevnění břehů u souběhů s vodním tokem a navržených lávek. Opevnění břehů požadujeme zához s urovnáním líce o hmotnosti 200 - 500 kg opřený o patu z lomového kamene o hmotnosti 500 - 1000 kg.
59. Opevnění břehů koryta pod lávkou SO 102 bude provedeno z dlažby na cementovou maltu. Opevnění návodního levobřežního svahu násypu lávky bude provedeno rovinaninou z lomového

- kamene.
60. Pro provádění stavby bude zpracován havarijní a povodňový plán. Schválené plány vodoprávním úřadem budou v jednom vyhotovení před zahájením stavby předány na vodohospodářský dispečink Povodí Moravy. V plánech bude uveden zhotovitel a termíny provádění.
  61. Způsob dotčení břehového porostu podél toků ve správě Povodí Moravy, tzn. kácení a případná náhradní výsadba bude odsouhlasen ekologem závodu Horní Morava a přímým správcem vodního toku.
  62. Provoz cyklostezky se bude řídit schváleným provozním řádem odsouhlaseným Povodím Moravy s.p. kde bude jasně deklarován vlastník cyklostezky a výše uvedené podmínky.
  63. Provádění stavby nesmí negativně ovlivnit odtokové poměry v dané lokalitě.
  64. Při výstavbě a zemních pracích nesmí dojít ke znečištění vodního toku, zejména ropnými látkami.
  65. Zpevnit a zajistit břeh Snozový potok v souběhu s cyklostezkou v úseku č. 12 (cca km 1,3600 - 1,41716) z důvodu blízkosti umístěné cyklostezky a potřebě ochrany před možnou erozní činností vodního toku.
  66. Při realizaci výše uvedeného záměru je nutno dbát základních povinností k ochraně pozemků určených k plnění funkcí lesa uvedených v § 13 lesního zákona, a to zejména provádět práce tak, aby na pozemcích a lesních porostech nedocházelo ke škodám. Nutno v terénu vytýčit a vyznačit hranice záboru lesních pozemků.
  67. Před vydáním stavebního povolení je nutné požádat Městský úřad Vsetín, odbor životního prostředí orgán státní správy lesů o vydání rozhodnutí o odnětí výše citovaných lesních pozemků parcely č. 1558 v k. ú. Valašská Polanka a parcely č. 123, 146/1 a 146/2 v k. ú. Prlov. Žádost doložit příslušnými přílohami dle ustanovení § 1 vyhlášky č. 77/1996 Sb. o náležitostech žádosti o odnětí nebo omezení a podrobnostech o ochraně pozemků určených k plnění funkcí lesa.
  68. Hranice odnímaných zemědělských pozemků budou v terénu zřetelně vyznačeny tak, aby nedocházelo k neoprávněnému záboru. Plocha dotčených pozemků, které jsou součástí ZPF nesmí překročit výměru 22 m<sup>2</sup> z pozemku parc.č. 528/5, 83 m<sup>2</sup> z pozemku parc.č. 529/2, 334 m<sup>2</sup> z pozemku parc.č. 530/2, 3 m<sup>2</sup> z pozemku parc.č. 214/1 v k.ú. Prlov; 307 m<sup>2</sup> z pozemku parc.č. 930/1, 58 m<sup>2</sup> z pozemku parc.č. 930/3, 131 m<sup>2</sup> z pozemku parc.č. 930/4, 5 m<sup>2</sup> z pozemku parc.č. 2110/8, 265 m<sup>2</sup> z pozemku parc.č. 2110/9, 850 m<sup>2</sup> z pozemku parc.č. 2788/1, 363 m<sup>2</sup> z pozemku parc.č. 2859/2, 76 m<sup>2</sup> z pozemku parc.č. 2861/2, 59 m<sup>2</sup> z pozemku parc.č. 2861/5 v katastrálním území Lužná u Vsetína (§ 5 odst. 3 zákona).
  69. Dojde-li vlivem realizace stavby k poškození hydrologických a odtokových poměrů na okolních zemědělských pozemcích, zajistí stavebník na svůj náklad nápravná opatření. Dojde-li vlivem výstavby k narušení přístupu na jiné zemědělské pozemky, zajistí investor přístup dle konkrétních potřeb na tyto pozemky rovněž na vlastní náklady.
  70. Investor učiní opatření, aby během provádění činností souvisejících se stavbou nedocházelo ke kontaminaci odnímaných ani okolních zemědělských pozemků (únik pevných, kapalných a plyných látek poškozujících zemědělský půdní fond a jeho vegetační kryt).
  71. Investor je povinen při stavební činnosti skrývat odděleně svrchní kulturní vrstvu půdy, popřípadě i hlouběji uložené zúrodnění schopné zeminy.
  72. Dle předložené předběžné bilance skrývky a návrhu hospodárného využití bude na ploše pozemků parc.č. 528/5, 529/2, 530/2 a 214/1 v k.ú. Prlov provedena skrývka kulturní vrstvy půdy v mocnosti min. do 0,15 m, která bude v nenakypřeném stavu uložena na mezideponii v obvodu stavby a bude ošetřena tak, aby byla chráněna před znehodnocením (zaplevelení, eroze, odcizení).
  73. Po ukončení stavebních prací bude skrytá zemina zpětně využita k rozložení kolem dokončené stavby v rámci konečných terénních úprav a zapojení do okolí (ust. 8 odst. 1 písm. a) zákona).
  74. O všech manipulacích s kulturními vrstvami zemin provede žadatel, resp. investor průkaznou evidenci ve stavebním deníku, aby bylo možno posoudit správnost a účelnost využití kulturních vrstev půdy.
  75. Plocha dotčených pozemků, které jsou součástí ZPF nesmí překročit výměru 113 m<sup>2</sup> z pozemku parc.č. 1237/6, 36 m<sup>2</sup> z pozemku parc.č. 1240/2, 211 m<sup>2</sup> z pozemku parc.č. 1240/3, 54 m<sup>2</sup> z pozemku parc.č. 1267/1, 156 m<sup>2</sup> z pozemku parc.č. 1563/1, 305 m<sup>2</sup> z pozemku parc.č. 1563/3, 72 m<sup>2</sup> z pozemku parc.č. 1569/2, 42 m<sup>2</sup> z pozemku parc.č. 1570, 39 m<sup>2</sup> z pozemku parc.č. 1571,

4 m<sup>2</sup> z pozemku parc.č. 1573, 146 m<sup>2</sup> z pozemku parc.č. 1576/1, 75 m<sup>2</sup> z pozemku parc.č. 1576/2, 118 m<sup>2</sup> z pozemku parc.č. 1578/2, 226 m<sup>2</sup> z pozemku parc.č. 2149/1, 25 m<sup>2</sup> z pozemku parc.č. 2149/2, 158 m<sup>2</sup> z pozemku parc.č. 2223/1, 107 m<sup>2</sup> z pozemku parc.č. 2223/5, 129 m<sup>2</sup> z pozemku parc.č. 2224/1, 134 m<sup>2</sup> z pozemku parc.č. 2224/2, 309 m<sup>2</sup> z pozemku parc.č. 2227/1, 142 m<sup>2</sup> z pozemku parc.č. 2227/2, 196 m<sup>2</sup> z pozemku parc.č. 2228/1, 118 m<sup>2</sup> z pozemku parc.č. 2228/2, 168 m<sup>2</sup> z pozemku parc.č. 2248/2, 720 m<sup>2</sup> z pozemku parc.č. 2254/2, 191 m<sup>2</sup> z pozemku parc.č. 2268/1, 247 m<sup>2</sup> z pozemku parc.č. 2284/2, 177 m<sup>2</sup> z pozemku parc.č. 2285/3, 342 m<sup>2</sup> z pozemku parc.č. 2286/1, 35 m<sup>2</sup> z pozemku parc.č. 2286/2, 1 m<sup>2</sup> z pozemku parc.č. 2400, 515 m<sup>2</sup> z pozemku parc.č. 2401, 19 m<sup>2</sup> z pozemku parc.č. 2518 v katastrálním území Leskovec; 899 m<sup>2</sup> z pozemku parc.č. 1287/1, 789 m<sup>2</sup> z pozemku parc.č.1287/3, 528 m<sup>2</sup> z pozemku parc.č. 1292, 639 m<sup>2</sup> z pozemku parc.č. 1300, 2 m<sup>2</sup> z pozemku parc.č. 1304, 573 m<sup>2</sup> z pozemku parc.č. 1306/1, 447 m<sup>2</sup> z pozemku parc.č. 1306/2, 326 m<sup>2</sup> z pozemku parc.č. 1309, 49 m<sup>2</sup> z pozemku parc.č. 1311, 43 m<sup>2</sup> z pozemku parc.č. 1313, 56 m<sup>2</sup> z pozemku parc.č. 1314, 373 m<sup>2</sup> z pozemku parc.č. 1315, 423 m<sup>2</sup> z pozemku parc.č. 1316, 243 m<sup>2</sup> z pozemku parc.č. 1369/1, 581 m<sup>2</sup> z pozemku parc.č. 1491, 93 m<sup>2</sup> z pozemku parc.č. 1556/1, 22 m<sup>2</sup> z pozemku parc.č. 2859/1, 181 m<sup>2</sup> z pozemku parc.č. 2859/2, 229 m<sup>2</sup> z pozemku parc.č. 2860, 36 m<sup>2</sup> z pozemku parc.č. 2861, 21 m<sup>2</sup> z pozemku parc.č. 2862, 85 m<sup>2</sup> z pozemku parc.č. 2863/3, 89 m<sup>2</sup> z pozemku parc.č. 2863/3, 1222 m<sup>2</sup> z pozemku parc.č. 2867/1, 189 m<sup>2</sup> z pozemku parc.č.2867/18, 196 m<sup>2</sup> z pozemku parc.č. 2867/19, 176 m<sup>2</sup> z pozemku parc.č. 2867/20, 199 m<sup>2</sup> z pozemku parc.č. 2867/21 v katastrálním území Valašská Polanka; 217 m<sup>2</sup> z pozemku parc.č. 10/2, 334 m<sup>2</sup> z pozemku parc.č. 128, 128 m<sup>2</sup> z pozemku parc.č.129, 620 m<sup>2</sup> z pozemku parc.č.761/16, 254 m<sup>2</sup> z pozemku parc.č. 762/10, 214 m<sup>2</sup> z pozemku parc.č.762/12, 12 m<sup>2</sup> z pozemku parc.č. 1556/3, 41 m<sup>2</sup> z pozemku parc.č. 1556/4 v katastrálním území Ústí u Vsetína; 835 m<sup>2</sup> z pozemku parc.č. 7607/3, 98 m<sup>2</sup> z pozemku parc.č. 7607/2 v katastrálním území Vsetín (§ 5 odst. 3 zákona).

76. Dle předložené předběžné bilance skryvky a návrhu hospodárného využití bude na ploše pozemků provedena skryvka kulturní vrstvy půdy v mocnosti min. do 0,20 m, která bude v nenakypřeném stavu uložena na mezideponii v obvodu stavby a bude ošetřena tak, aby byla chráněna před znehodnocením (zapelevelení, eroze, odcizení).
77. V dalším stupni předložit projektové dokumentace předložit situace s výškovými a spádovými údaji, zakreslenými opatřeními pro nevidomé, zakreslenou vodící linií tvořenou zvýšeným obrubníkem, mobiliář (stojany pro kola), výkresy zábradlí na mostech, lávkách a řezy na NÍPI bezbariérové prostředí, o.p.s. k odsouhlasení.

### Odůvodnění

Stavení úřad obdržel dne 15.05.2017 žádost o vydání rozhodnutí o umístění stavby I. etapa cyklostezky Bečva - Vlára - Váh na území obcí Hornolidečska: obsahující stavby:

D.1 - katastrální území Ústí u Vsetína, katastrální území Vsetín  
 SO 101 Místní komunikace IV. třídy (sdružená stezka pro chodce a cyklisty, cyklostezka)  
 SO 102 Lávka pro cyklisty přes vodní tok Bečva  
 SO 103 Přeložka slaboproudého vedení Cetin  
 SO 104 Stranová přeložka vedení SŽDC s.o. - divize TDÚC

D.2 - katastrální území Leskovec  
 SO 201 Místní komunikace IV. třídy (sdružená stezka pro chodce a cyklisty, cyklostezka)  
 SO 202 Propustek přes Dluhovský potok  
 SO 203 Opěrná zeď v místě souběhu s řekou Senicí

D.3 - katastrální území Valašská Polanka  
 SO 301 Místní komunikace IV. třídy (sdružená stezka pro chodce a cyklisty)  
 SO 302 Lávka pro pěší a cyklisty přes Veřečský potok (P1)  
 SO 303 Lávka pro pěší a cyklisty přes vodní tok Senice (P4)  
 SO 304 Lávka pro pěší a cyklisty přes vodní tok Pozděchůvka (P2)

SO 305 Lávka pro pěší a cyklisty přes vodní tok Pozdýchůvka (P3)  
SO 306 Propustek přes LP Pozdýchůvky č.2  
SO 307 Přeložka vodovodu  
SO 308 Přeložka oplocení na parcele 2798  
SO 309 Dešťová kanalizace podél silnice I/49  
SO 310 Přeložka slaboproudého vedení Cetin

D.4 - katastrální území Lužná u Vsetína

SO 401 Místní komunikace IV. třídy(sdružená stezka pro chodce a cyklisty)  
SO 402 Lávka pro pěší a cyklisty přes vodní tok Luženka  
SO 403 Lávka pro pěší a cyklisty přes vodní tok Senice

D.5 - katastrální území Prlov

SO 501 Místní komunikace IV. třídy(sdružená stezka pro chodce a cyklisty)  
SO 502 Oprava stávajícího krytu účelové komunikace  
SO 503 Propustek přes PP Pozdýchůvky č.1

na pozemcích parc. č. 7565, 7574, 7607/2, 7607/3, 14597 v katastrálním území Vsetín

parc. č. 471/1, 110/2, 128, 129, 141/1, 141/2, 761/16, 761/19, 762/10, 762/12, 762/13, 789/1, 789/2, 790/3, 790/7, 1538/1, 1544/3, 1545/1, 1556/1, 1556/3, 1556/4, 1556/5, 1579/1, 1586/1, 1588/1, 1588/2, 1589/1, 1589/9, 1595/1, 1600, 1606, 1617, 1637/1 v katastrálním území Ústí u Vsetína,

na pozemcích parc. č. 1237/3, 1237/4, 1237/6, 1238/1, 1238/2, 1238/3, 1240/2, 1240/3, 1241/5, 1258, 1267/1, 1559, 1563/1, 1563/2, 1563/3, 1569/2, 1569/3, 1570, 1571, 1573, 1575/3, 1576/1, 1576/2, 1578/2, 1578/5, 1830, 2149/1, 2149/2, 2223/1, 2223/4, 2223/5, 2224/1, 2224/2, 2227/1, 2227/2, 2228/1, 2228/2, 2248/2, 2254/2, 2266/1, 2266/2, 2267, 2268/1, 2268/3, 2268/4, 2268/5, 2284/2, 2285/3, 2286/1, 2286/2, 2293/1, 2299/2, 2359, 2360, 2361, 2362, 2363, 2365, 2384/1, 2400, 2401, 2437, 2446/2, 2448/1, 2450/2, 2452, 2453/1, 2469/2, 2469/6, 2469/14, 2469/16, 2469/20, 2472/1, 2472/8, 2472/9, 2474/5, 2474/6, 2474/7, 2475/1, 2477, 2505, 2509, 2518 v katastrálním území Leskovec,

parc. č. 1287/1, 1287/3, 1287/6, 1292, 1294, 1300, 1304, 1306/1, 1306/2, 1309, 1311, 1312, 1313, 1314, 1315, 1316, 1369/1, 1369/2, 1491, 1492/1, 1493, 1494, 1495/3, 1556/1, 1558, 1561, 1563/1, 1578/2, 1596/4, 1596/5, 1596/6, 1596/7, 1597, 2798, 2799, 2859/1, 2859/2, 2860, 2861, 2862, 2863/2, 2863/3, 2867/1, 2867/18, 2867/19, 2867/20, 2867/21, 3322, 3325/1, 3325/6, 3337/1, 3341/1, 3345, 3351/1, 3351/3, 3351/6, 3351/15, 3351/35, 3351/36, 3351/37, 3391/4, 3392/1, 3393, 3394/1, 3396/45 v katastrálním území Valašská Polanka,

parc. č. 928/5, 930/1, 930/3, 930/4, 930/7, 2105/2, 2105/12, 2108/12, 2108/14, 2110/1, 2110/8, 2110/9, 2181/2, 2788/1, 2788/2, 2859/2, 2861/1, 2861/2, 2861/3, 2861/5, 3280/15, 3281, 3286/3, 2105/13 v katastrálním území Lužná u Vsetína,

parc. č. 3635/3, 4154/1 v katastrálním území Lidečko,

parc. č. 123, 137/2, 137/3, 146/1, 146/2, 146/3, 214/1, 214/2, 221, 528/4, 528/5, 529/1, 529/2, 530/2, 530/3, 1572, 1593/1, 1595, 1597, 217 v katastrálním území Prlov,

(dále jen „žádost“), kterou podalo Sdružení obcí Hornolidečska, IČO 62334743, Horní Lideč 292, 756 12 Horní Lideč, které zastupuje MORAVIA CONSULT Olomouc a.s., IČO 64610357, Legionářská 1085/8, 779 00 Olomouc. Uvedeným dnem bylo zahájeno územní řízení. Žádost byla zcela doplněna dne 29.06.2017.

Stavební úřad oznámil přípisem ze dne 04.07.2017 zahájení územního řízení známým účastníkům řízení a dotčeným orgánům a podle ustanovení § 87odst. 1 stavebního zákona upustil od ohledání na místě a ústního jednání, protože jsou mu dobře známy poměry v území a žádost poskytuje dostatečný podklad pro posouzení záměru a stanovil, že ve lhůtě do 15 dnů od doručení tohoto oznámení mohou účastníci řízení uplatnit své námítky a dotčené orgány svá závazná stanoviska. Zároveň upozornil, že k později uplatněným závazným stanoviskům, námítkám, nebude přihlédnuto. Rovněž upozornil účastníky řízení, že k závazným stanoviskům a námítkám k věcem, o kterých bylo rozhodnuto při vydání územního plánu,

se nepřihlíží a že ve svých námitkách mají uvést skutečnosti, které zakládají jejich postavení jako účastníků řízení a že osoba, která je účastníkem řízení podle § 85 odst. 2 písm. a) a b) stavebního zákona, může uplatňovat námitky proti projednávanému záměru v rozsahu, jakým je její právo přímo dotčeno; obec uplatňuje námitky k ochraně zájmů obce a občanů obce a osoba, která je účastníkem řízení podle § 85 odst. 2 písm. c) stavebního zákona, může uplatňovat námitky, pouze v rozsahu, v jakém je projednávaným záměrem dotčen veřejný zájem, jehož ochranou se podle zvláštního právního předpisu zabývá. Vzhledem k tomu, že počet účastníků řízení byl více než 30, stavební úřad podle § 144 zák. č. 500/2004 Sb., správní řád, ve znění pozdějších předpisů, o zahájení řízení uvědomil účastníky řízení dle § 85 odst. 2 písm. b) a c) stavebního zákona veřejnou vyhláškou, která byla na úřední desce:

Městského úřadu Vsetín	vyvěšena dne: 10.07.2017	sejmuta dne: 26.07.2017
Obecního úřadu Ústí	vyvěšena dne: 11.07.2017	sejmuta dne: 28.07.2017
Obecního úřadu Leskovec	vyvěšena dne: 11.07.2017	sejmuta dne: 27.07.2017
Obecního úřadu Valašská Polanka	vyvěšena dne: 11.07.2017	sejmuta dne: 26.07.2017
Obecního úřadu Lužná	vyvěšena dne: 11.07.2017	sejmuta dne: 27.07.2017
Obecního úřadu Lidečko	vyvěšena dne: 11.07.2017	sejmuta dne: 01.08.2017
Obecního úřadu Prlov	vyvěšena dne: 11.07.2017	sejmuta dne: 28.07.2017

#### I. Stavební úřad podle § 90 stavebního zákona posoudil, zda záměr je v souladu:

##### 1. s požadavky zvláštních právních předpisů, stanovisky dotčených orgánů a s výsledkem řešení rozporů a s ochranou práv a právem chráněných zájmů účastníků řízení

###### a) Stanoviska sdělili:

- Městský úřad Vsetín, Koordinované stanovisko OŽP ze dne 06.04.2017 č.j. MUVS 15569/2017
- Městský úřad Vsetín, odbor životního prostředí ze dne 20.02.2017 č.j. MUVS 7363/2017, ze dne 04.04.2017 č.j. MUVS 15200/2017; ze dne 04.04.2017 č.j. MUVS 15175/2017; ze dne 04.04.2017 č.j. MUVS 15288/2017; ze dne 04.04.2017 č.j. MUVS 15332/2017; ze dne 04.04.2017 č.j. MUVS 15196/2017; ze dne 04.04.2017 č.j. MUVS 15257/2017; ze dne 16.01.2017 č.j. MUVS 2609/2017 OŽP 221 Por
- Hasičský záchranný sbor Zlínského kraje ze dne 12.12.2016 č.j. HSZL-8230-2/Vs-2016
- Krajská hygienická stanice Zlínského kraje ze dne 10.01.2017 č.j. KHSZL 31918/2016
- ČEZ Distribuce, a.s., ze dne 22.12.2016 zn 1090776552, 27.12.2016 zn 1090626528, ze dne 13.01.2017 zn 1090842650, ze dne 20.03.2017 zn 1091985595
- Gridservices, s.r.o. ze dne 06.01.2017 zn 5001423383
- Telco Pro Services, a.s. ze dne 04.05.2017 zn 0200593505
- Internext 2000, s.r.o. ze dne 21.01.2016 č.j. 016/2016
- LSP Services spol.s.r.o. ze dne 14.01.2016
- Vodovody a kanalizace Vsetín, a.s. ze dne 07.01.2016 č. 32/2016, 02.01.2017 č. 3/2017
- Česká telekomunikační infrastruktura, a.s. ze dne 07.01.2016 č.j. 502885/16, 08.03.2017 č.j. 553490/17, ze dne 08.03.2017 zn 553490/17
- Vodafone Czech Republic a.s. ze dne 09.03.2016 zn IIG/9/3/2016/VSSSEN
- Zásobování teplem Vsetín, a.s. ze dne 19.01.2016
- Povodí Moravy s.p., ze dne 10.04.2017 zn PM0198822/2017-203/Fi, ze dne 09.02.2017 zn PM069426/2016-203/Fi
- Krajský úřad Zlínského kraje, odbor dopravy a silničního hospodářství ze dne 16.01.2017 č.j. KUZL 80100/2016 DOP
- Obec Valašská Polanka ze dne 30.11.2016 č.j. OÚVP-719/2016

- Obecní úřad Lužná  
30.11.2016 č.j. 334/2016 ze dne 18.01.2016 č.j. 30/2016,
- Obec Leskovec  
01.12.2016 č.j. 345/2016 ze dne 18.01.2016 č.j. OÚ 10/2016,
- Obec Prlov ze dne 13.01.2017 zn. OU31/2017
- Obec Ústí  
30.11.2016 č.j. 482/2016 ze dne 12.02.2016 č.j. 19/2016,
- ČD – Telematika a.s. ze dne 02.12.2016 zn 15174/2016-O
- Optické sítě s.r.o. ze dne 26.01.2016
- POWGEN a.s. ze dne 08.01.2016
- SychovNet s.r.o. ze dne 13.01.2016 č.j. 02/2016
- T Mobile, a.s. ze dne 07.01.2016 zn E00437/16,  
06.01.2017 zn. E00827/17, 02.05.2017
- Technické služby města Vsetína, p.o. ze dne 08.02.2016
- Správa železniční dopravní cesty, státní organizace  
OLC-OPS/KIJ, 22.12.2016 zn. 10235/2016-SŽDC-OŘOLC-OPS/VeJ, ze dne 05.05.2016 č.j. 0323/2016-OŘ
- Drážní úřad Olomouc  
2/Eh, DUCR-76952/16/Eh ze dne 06.12.2016 zn MO-S001692/16-
- Krajské ředitelství policie Zlínského kraje,  
územní odbor Vsetín ze dne 04.01.2016 č.j. KRPZ-129811-1/ČJ-2016-  
151506
- Krajské ředitelství policie Zlínského kraje, ze dne 12.01.2017 č.j. KRPZ-130080-1/čj-2016-  
1500DP, ze dne 24.04.2017 č.j. KRPZ-46257-1/ČJ-2017-1500DP  
odbor služby dopravní policie
- NIPi bezbariérové prostředí, o.p.s. ze dne 03.01.2017 zn 061 160 103
- Lesy ČR, správa toků ze dne 18.01.2017  
č.j. LCR957/006821/2016, ze dne 05.04.2017 č.j. LCR 117/000962/2017
- Ředitelství silnic a dálnic ČR ze dne 19.01.2016, zn 11592/Po/2016-VM,  
29.03.2017  
zn. SZSZ/17449/53200/2016/Po
- Ředitelství silnic Zlínského kraje,  
příspěvková organizace ze dne 04.02.2016 zn ŘSZKZL/00282/16-24  
19.12.2016 zn ŘSZKVM/11157/16-24

Rozhodnutí povolení provádění stavby v ochranném pásmu silnice I. třídy vydal Krajský úřad Zlínského kraje, odbor dopravy a silničního hospodářství dne 16.05.2017 č.j. KUZL 25775/2017.

Rozhodnutí povolení připojení místní komunikace IV. třídy vydal Krajský úřad Zlínského kraje, odbor dopravy a silničního hospodářství dne 20.06.2017 č.j. KUZL 30845/2017.

Záměr je v souladu s požadavky zvláštních právních předpisů, podle nichž záměr posuzují dotčené orgány. Předložená stanoviska dotčených orgánů byla zkoordinována a jejich požadavky, které již nevyžadovaly úpravu záměru, byly zahrnuty do podmínek tohoto rozhodnutí pod body 45-77.

Stanoviska vlastníků dopravní a technické infrastruktury jsou součástí dokumentace pro vydání územního rozhodnutí jako její kapitola „E. Dokladová část“. Bylo zabezpečeno plnění požadavků vlastníků sítě technické infrastruktury. Záměr je v souladu s požadavky vlastníků technické infrastruktury, byl doložen jejich souhlas s umístěním záměru v ochranném pásmu.

b) Označení účastníků územního řízení dle stavebního zákona, § 85:

- odst. 1 písm. a) žadatel - Sdružení obcí Hornolidečska
- odst. 1 písm. b) obec, na jejímž území má být požadovaný záměr uskutečněn – Město Vsetín, obec Ústí, obec Leskovec, obec Valašská Polanka, obec Lužná, obec Lidečko, obec Prlov
- odst. 2 písm. a) vlastník pozemku nebo stavby, na kterých má být požadovaný záměr uskutečněn, nebo ten, kdo má jiné věcné právo k tomuto pozemku nebo stavbě - Lesy České republiky, s.p., Správa toků - oblast povodí Moravy, Povodí Moravy, s.p., Ředitelství silnic a dálnic ČR, Ředitelství silnic Zlínského kraje, p.o., oddělení majetkové správy, Česká telekomunikační infrastruktura a.s., GridServices, s.r.o., ČEZ Distribuce, a. s., Správa železniční dopravní cesty, s.o., Oblastní ředitelství Olomouc, Vodovody a kanalizace Vsetín, a.s., ČD-Telematika, Servis kabelových sítí Olomouc, Vodafone Czech Republic a.s., Karel Pončík, CZ TOP TRADE s. r. o., Obec Ústí, GasNet, s.r.o., JEDNOTA, spotřební družstvo ve Vsetíně, Obec Lidečko, Sdružení obcí VSACKO v likvidaci, Lenka Lalošáková, Martin Ptáček, Obec Valašská Polanka, Jiří Polách, Dagmar Poláchová, Josef Juhaňák, Lenka Juhaňáková, Jaroslav Juřica, Hana Juřicová, MONETA Money Bank, a.s., Vlasta Vráblová, Olga Cedidlová, Jiří Žák, Zdeněk Žák, Vladimír Žák, Jaroslava Kucejová, Vlasta Evjáková, Vladimír Galda, Miroslav Galda, Zdenka Galdová, Ing. Dalibor Polášek, Jiří Kovář, Zdeněk Karlach, Ing. Dušan Konečný, RNDr. Milan Konečný, CSc., Miroslav Hyžák, Marie Škabrahová, Josef Hyžák, Antonín Hyžák, Ing. Václav Švácha, Jan Mucha, Jana Řepková, Marie Zezulková, vlastimil Koníček, Lucie Fojtíková, Petr Fojtík, Lydie Závodná, Jiří Závodný, Vojtěška Závodná, Ing. Eduard Hromada, Radomír Hromada, Jana Machalová, Ing. Vladimír Srba, Michaela Srbová, Ing. Zdeňka Srbová, Vladislava Peltsarszká, Ing. Jan Mrnuščík, Miroslav Kučeřík, Dagmar Schaedlbauerová, Miroslav Výchopeň, Lenka Zemanová, Ing. Petr Zgarba, Marta Hromadová, Luděk Hromada, Martina Pachoňová, Josef Mucha, Jaroslav Tkadlec, Jan Chrástecský, Oldřiška Chrástecská, Ivo Labaj, Bohuslav Surý, Jaroslav Klícha, KOVAR a.s., Věra Maierová, Zdenka Ondrušková, Josef Šťastný, Radek Bubela, Božena Kučná, JUDr. František Šafářík, Michal Šafářík, Josef Talaš, Obec Leskovec, Ing. Jan Mrnuščík, Město Vsetín, odbor správy majetku, investic a strategického rozvoje, Obec Prlov, Obec Lužná
- odst. 2 písm. b), osoby, jejichž vlastnické nebo jiné věcné právo k sousedním stavbám nebo sousedním pozemkům nebo stavbám na nich může být územním rozhodnutím přímo dotčeno – vlastníci pozemků parc.č. 1240/4, 1244/2, 1256/1, 1267/2, 1407/2, 1544/1, 1544/2, 1544/3, 1547/2, 1556/1, 1560, 1561, 1564/1, 1564/2, 1578/4, 2222/2, 2222/4, 2222/5, 2222/6, 2225/3, 2285/4, 2366/5, 2384/2, 2385, 2387, 2388, 2389, 2402, 2475/2, 2475/3, 2513 v katastrálním území Leskovec, parc. č. 3287, 3634, 3635/2 v katastrálním území Lidečko, st. p. 597, 634/1, parc. č. 810/1, 830/3, 930/6, 931/1, 2105/7, 2105/8, 2105/9, 2105/10, 2108/6, 2110/7, 2181/18, 3330 v katastrálním území Lužná u Vsetína, parc. č. 133, 218, 219, 220, 527/3, 556/1 v katastrálním území Prlov, st. p. 59/1, 60/1, 238, 259, 394, 414, parc. č. 47/2, 53/1, 53/2, 62/1, 67/1, 113/1, 121/1, 131/2, 761/2, 761/17, 762/4, 1579/2, 1579/4, 1579/5, 1647 v katastrálním území Ústí u Vsetína, st. p. 600, 765, parc. č. 1293, 1298, 1487/3, 1578/3, 1599, 1650/2, 1650/3, 2801/3, 3324/10, 3325/7, 3325/8, 3351/2, 3351/16, 3351/18, 3351/43 v katastrálním území Valašská Polanka, parc. č. 7606, 7608 v katastrálním území Vsetín
- odst. 2 písm. c) stavebního zákona, osoby, o nichž tak stanoví zvláštní právní předpis - Hnutí DUHA Olomouc, místní skupina Olomouc,

Vlastnická práva ani jiné věcné právo k dalším (vzdálenějším) nemovitostem nemohou být tímto rozhodnutím přímo dotčena.

V průběhu územního řízení účastníci řízení Ing. Eduard Hromada, bytem Černokostecká 2111/131, Praha 10 a Mudr. Vlasta Johnová bytem Leskovec 144 uplatnili námítky. Dne 14.08.2017 vzali účastníci řízení Mudr. Vlasta Johnová bytem Leskovec 144 a Ing. Eduard Hromada, bytem Černokostecká 2111/131, Praha 10 v celém rozsahu podané námítky zpět.

## 2. s vydanou územně plánovací dokumentací, cíli a úkoly územního plánování

**Územní plán Vsetín** (dále jen „ÚP Vsetín“) byl vydán formou opatření obecné povahy č. 1/2010, které nabylo účinnosti dne 24.4.2010. Změna č. 1 územního plánu Vsetín byla vydána opatřením obecné povahy č. 1/2012, které nabylo účinnosti dne 28.7.2012. Změna č. 2 územního plánu Vsetín byla vydána

opatřením obecné povahy č. 1/2013, které nabylo účinnosti dne 25.7.2013. Změna č. 3 územního plánu Vsetín byla vydána opatřením obecné povahy č. 1/2014, které nabylo účinnosti dne 1.10.2014.

**Územní plán Ústí** (dále jen „ÚP Ústí“) nabyl účinnosti dne 18.2.2011.

**Územní plán Leskovec** (dále jen „ÚP Leskovec“) nabyl účinnosti dne 19.9.2015.

**Územní plán sídelního útvaru Valašská Polanka** (dále jen „ÚPN SÚ Valašská Polanka“) byl schválen 5.8.1994 a závazná část byla vyhlášena obecně závaznou vyhláškou č. 4/94 s účinností od 1.9.1994. Změnou č. 6, která byla schválena dne 30.6.2000 a závazná část byla vyhlášena obecně závaznou vyhláškou č. 18/2000 s účinností od 16.7.2000, byly mimo jiné změněny a doplněny pojmy ÚPN SÚ Valašská Polanka.

**Územní plán Lužná** (dále jen „ÚP Lužná“) nabyl účinnosti dne 30.6.2017.

**Územní plán Lidečko** (dále jen „ÚP Lidečko“) nabyl účinnosti dne 24.6.2017.

**Územní plán Prlov** (dále jen „ÚP Prlov“) nabyl účinnosti dne 22.1.2016.

Cyklostezka je stavbou dopravní infrastruktury a je ve výše uvedených územně plánovacích dokumentacích vedena v plochách, kde je dopravní infrastruktura přípustná, tudíž je s využitím dotčených ploch v souladu. Stavba se dle výše uvedených územně plánovacích dokumentací nachází v zastavitelných plochách, v zastavěném a nezastavěném území. Výše uvedená stavba je s výše uvedenými územně plánovacími dokumentacemi v souladu.

### **3. s požadavky stavebního zákona a jeho prováděcích předpisů**

Stavební úřad zjistil, že žádost o územní rozhodnutí byla úplná a byla podána na předepsaném formuláři a obsahuje náležitosti stanovené v příloze č. 1 vyhlášky č. 503/2006 Sb. V souladu s ustanovení § 86 odst. 2 stavebního zákona si stavební úřad doklady prokazující vlastnické právo k pozemku a stavbě dne 27.06.2017, 28.06.2017, 22.06.2017 ověřil dálkovým přístupem v katastru nemovitostí. Žadatel k žádosti přiložil smlouvy a souhlasy o právu provést stavbu na pozemcích na pozemcích parc. č. 7565, 7574, 7607/2, 7607/3, 14597 v katastrálním území Vsetín, parc. č. 47/1, 110/2, 128, 129, 141/1, 141/2, 761/16, 761/19, 762/10, 762/12, 762/13, 789/1, 789/2, 790/3, 790/7, 1538/1, 1544/3, 1545/1, 1556/1, 1556/3, 1556/4, 1556/5, 1579/1, 1586/1, 1588/1, 1588/2, 1589/1, 1589/9, 1595/1, 1600, 1606, 1617, 1637/1 v katastrálním území Ústí u Vsetína, na pozemcích parc. č. 1237/3, 1237/4, 1237/6, 1238/1, 1238/2, 1238/3, 1240/2, 1240/3, 1241/5, 1258, 1267/1, 1559, 1563/1, 1563/2, 1563/3, 1569/2, 1569/3, 1570, 1571, 1573, 1575/3, 1576/1, 1576/2, 1578/2, 1578/5, 1830, 2149/1, 2149/2, 2223/1, 2223/4, 2223/5, 2224/1, 2224/2, 2227/1, 2227/2, 2228/1, 2228/2, 2248/2, 2254/2, 2266/1, 2266/2, 2267, 2268/1, 2268/3, 2268/4, 2268/5, 2284/2, 2285/3, 2286/1, 2286/2, 2293/1, 2299/2, 2359, 2360, 2361, 2362, 2363, 2365, 2384/1, 2400, 2401, 2437, 2446/2, 2448/1, 2450/2, 2452, 2453/1, 2469/2, 2469/6, 2469/14, 2469/16, 2469/20, 2472/1, 2472/8, 2472/9, 2474/5, 2474/6, 2474/7, 2475/1, 2477, 2505, 2509, 2518 v katastrálním území Leskovec, parc. č. 1287/1, 1287/3, 1287/6, 1292, 1294, 1300, 1304, 1306/1, 1306/2, 1309, 1311, 1312, 1313, 1314, 1315, 1316, 1369/1, 1369/2, 1491, 1492/1, 1493, 1494, 1495/3, 1556/1, 1558, 1561, 1563/1, 1578/2, 1596/4, 1596/5, 1596/6, 1596/7, 1597, 2798, 2799, 2859/1, 2859/2, 2860, 2861, 2862, 2863/2, 2863/3, 2867/1, 2867/18, 2867/19, 2867/20, 2867/21, 3322, 3325/1, 3325/6, 3337/1, 3341/1, 3345, 3351/1, 3351/3, 3351/6, 3351/15, 3351/35, 3351/36, 3351/37, 3391/4, 3392/1, 3393, 3394/1, 3396/45 v katastrálním území Valašská Polanka, parc. č. 928/5, 930/1, 930/3, 930/4, 930/7, 2105/2, 2105/12, 2108/12, 2108/14, 2110/1, 2110/8, 2110/9, 2181/2, 2788/1, 2788/2, 2859/2, 2861/1, 2861/2, 2861/3, 2861/5, 3280/15, 3281, 3286/3, 2105/13 v katastrálním území Lužná u Vsetína, parc. č. 3635/3, 4154/1 v katastrálním území Lidečko, parc. č. 123, 137/2, 137/3, 146/1, 146/2, 146/3, 214/1, 214/2, 221, 528/4, 528/5, 529/1, 529/2, 530/2, 530/3, 1572, 1593/1, 1595, 1597, 217 v katastrálním území Prlov

Dále žadatel k žádosti připojil:

- souhlasná závazná stanoviska dotčených orgánů podle zvláštních právních předpisů,
- stanoviska vlastníků veřejné dopravní a technické infrastruktury k možnosti a způsobu napojení nebo k podmínkám dotčených ochranných a bezpečnostních pásem,
- dokumentaci pro vydání územního rozhodnutí.



Dokumentace pro vydání územního rozhodnutí byla zpracována v souladu s vyhl. č. 499/2006 Sb., o dokumentaci staveb, ve znění pozdějších předpisů. Projektová dokumentace obsahuje části A až E členěné na jednotlivé položky s tím, že rozsah jednotlivých částí odpovídá druhu a významu stavby, jejímu umístění stavebně technickému provedení, účelu využití, vlivu na životní prostředí a době trvání stavby.

Podle § 9 odst. 1 písm. e) vyhlášky č. 503/2006 Sb., stavební úřad v rozhodnutí nevymezil území dotčené vlivy umísťovaných staveb nad rozsah pozemků parc. č. 1237/3, 1237/4, 1237/6, 1238/1, 1238/2, 1238/3, 1240/2, 1240/3, 1241/5, 1258, 1267/1, 1559, 1563/1, 1563/2, 1563/3, 1569/2, 1569/3, 1570, 1571, 1573, 1575/3, 1576/1, 1576/2, 1578/2, 1578/5, 1830, 2149/1, 2149/2, 2223/1, 2223/4, 2223/5, 2224/1, 2224/2, 2227/1, 2227/2, 2228/1, 2228/2, 2248/2, 2254/2, 2266/1, 2266/2, 2267, 2268/1, 2268/3, 2268/4, 2268/5, 2284/2, 2285/3, 2286/1, 2286/2, 2293/1, 2299/2, 2359, 2360, 2361, 2362, 2363, 2365, 2384/1, 2400, 2401, 2437, 2446/2, 2448/1, 2450/2, 2452, 2453/1, 2469/2, 2469/6, 2469/14, 2469/16, 2469/20, 2472/1, 2472/8, 2472/9, 2474/5, 2474/6, 2474/7, 2475/1, 2477, 2505, 2509, 2518 v katastrálním území Leskovec, parc. č. 3635/3, 4154/1 v katastrálním území Lidečko, parc. č. 928/5, 930/1, 930/3, 930/4, 930/7, 2105/2, 2105/12, 2105/13, 2108/12, 2108/14, 2110/1, 2110/8, 2110/9, 2181/2, 2788/1, 2788/2, 2859/2, 2861/1, 2861/2, 2861/3, 2861/5, 3280/15, 3281, 3286/3 v katastrálním území Lužná u Vsetína, parc. č. 123, 137/2, 137/3, 146/1, 146/2, 146/3, 214/1, 214/2, 217, 221, 528/4, 528/5, 529/1, 529/2, 530/2, 530/3, 1572, 1593/1, 1595, 1597 v katastrálním území Prlov, parc. č. 47/1, 110/2, 128, 129, 141/1, 141/2, 761/16, 761/19, 762/10, 762/12, 762/13, 789/1, 789/2, 790/3, 790/7, 1538/1, 1544/3, 1545/1, 1556/1, 1556/3, 1556/4, 1556/5, 1579/1, 1586/1, 1588/1, 1588/2, 1589/1, 1589/9, 1595/1, 1600, 1606, 1617, 1637/1 v katastrálním území Ústí u Vsetína, parc. č. 1287/1, 1287/3, 1287/6, 1292, 1294, 1300, 1304, 1306/1, 1306/2, 1309, 1311, 1312, 1313, 1314, 1315, 1316, 1369/1, 1369/2, 1491, 1492/1, 1493, 1494, 1495/3, 1556/1, 1558, 1561, 1563/1, 1578/2, 1596/4, 1596/5, 1596/6, 1596/7, 1597, 2798, 2799, 2859/1, 2859/2, 2860, 2861, 2862, 2863/2, 2863/3, 2867/1, 2867/18, 2867/19, 2867/20, 2867/21, 3322, 3325/1, 3325/6, 3337/1, 3341/1, 3345, 3351/1, 3351/3, 3351/6, 3351/15, 3351/35, 3351/36, 3351/37, 3391/4, 3392/1, 3393, 3394/1, 3396/45 v katastrálním území Valašská Polanka, parc. č. 7565, 7574, 7607/2, 7607/3, 14597 v katastrálním území Vsetín, neboť jak z vyjádření a stanovisek dotčených orgánů a vlastníků veřejné infrastruktury, tak z reakce účastníků řízení a vlastního posouzení stavebním úřadem nevzešly skutečnosti svědčící o opaku.

#### 4. s požadavky na veřejnou dopravní a technickou infrastrukturu

Stavba nevyžaduje napojení na technickou infrastrukturu. Jedná se o vybudování spojitě cyklostezky o celkové délce 50 km, která zajistí bezmotorové dopravní spojení.

- II. Po posouzení záměru dospěl stavební úřad k závěru, že záměr je v souladu s požadavky stanovenými § 90 stavebního zákona. Záměr je v souladu s územně plánovací dokumentací, cíly a úkoly územního plánování, s požadavky stavebního zákona a jeho prováděcích předpisů, zejména s obecnými technickými požadavky na výstavbu s požadavky na veřejnou technickou a dopravní infrastrukturu, s požadavky zvláštních právních předpisů.

Stavební úřad rozhodl na základě výše uvedených skutečností tak, jak je uvedeno ve výroku rozhodnutí.

Podle § 93 odst. 1 stavebního zákona územní rozhodnutí o umístění stavby platí 2 roky ode dne nabytí právní moci.

Podle § 93 odst. 4 stavebního zákona územní rozhodnutí nepozbývá platnosti,

- a) bylo-li na základě žádosti podané v době jeho platnosti vydáno pravomocné stavební povolení nebo jiné obdobné rozhodnutí podle tohoto zákona nebo zvláštních právních předpisů, nebo nabytí-li v době jeho platnosti právních účinků souhlas s provedením ohlášeného stavebního záměru;
- b) vzniklo-li na základě oznámení stavebního záměru posouzeného autorizovaným inspektorem podaného v době platnosti právo stavební záměr realizovat, nebo

c) byla-li na základě návrhu veřejnoprávní smlouvy nahrazující stavební povolení podaného v době jeho platnosti uzavřena tato veřejnoprávní smlouva a tato veřejnoprávní smlouva nabyla účinnosti.


Podle § 93 odst. 5 stavebního zákona územní rozhodnutí pozbývá platnosti též dnem, kdy stavební úřad obdržel sdělení žadatele, že upustil od záměru, ke kterému se rozhodnutí vztahuje; to neplatí, byla-li realizace záměru již zahájena.

#### Poučení účastníků

Proti tomuto rozhodnutí se lze odvolat do 15 dnů ode dne jeho oznámení k odboru územního plánování a stavebního řádu Krajského úřadu Zlínského kraje, podáním u odboru územního plánování, stavebního řádu a dopravy Městského úřadu Vsetín.

Odvoláním lze napadnout výrokovou část rozhodnutí, jednotlivý výrok nebo jeho vedlejší ustanovení. Odvolání jen proti odůvodnění rozhodnutí je nepřípustné.



  
Ing. Milada Maňáková  
referent odboru územního plánování,  
stavebního řádu a dopravy

**Příloha pro žadatele** (bude doručena po nabytí právní moci tohoto rozhodnutí):  
ověřená grafická příloha

**Toto rozhodnutí bude účastníkům řízení dle § 85 odst. 2 stavebního zákona doručeno veřejnou vyhláškou, která bude vyvěšena na úřední desce Městského úřadu Vsetín, Obecního úřadu Ústí, Leskovec, Valašská Polanka, Lužná, Lidečko, Prlov po dobu 15 dnů a bude zveřejněna též způsobem umožňujícím dálkový přístup.**

Dnem doručení je 15-tý den po vyvěšení rozhodnutí na úřední desce Městského úřadu Vsetín.

Vyvěšeno na úřední desce a zveřejněno způsobem umožňujícím dálkový přístup dne: .....

Sejmuto dne: .....

Razítko, podpis orgánu, který potvrzuje vyvěšení a sejmutí rozhodnutí.

**Obdrží:**

Městský úřad Vsetín, odbor vnitřní správy, k vyvěšení a podání zprávy stavebnímu úřadu o datu vyvěšení a sejmutí rozhodnutí a o zveřejnění způsobem umožňujícím dálkový přístup.

Obecní úřad Ústí, Leskovec, Valašská Polanka, Lužná, Lidečko, Prlov k vyvěšení a podání zprávy stavebnímu úřadu o datu vyvěšení a sejmutí rozhodnutí a o zveřejnění způsobem umožňujícím dálkový přístup.

**Účastníci řízení dle § 85 stavebního zákona:****- odst. 1**

Sdružení obcí Hornolidečska, IČO 62334743, Horní Lideč 292, 756 12 Horní Lideč, které zastupuje MORAVIA CONSULT Olomouc a.s., IČO 64610357, Legionářská 1085/8, 779 00 Olomouc

Město Vsetín, odbor správy majetku, investic a strategického rozvoje, Svárov č.p. 1080, 755 01 Vsetín 1  
Obec Ústí, IDDS: 973b3ic

Obec Valašská Polanka, IDDS: 6ivbsar

Obec Lužná, IDDS: fmeb44s

Obec Lidečko, IDDS: ka7bc3c

Obec Leskovec, IDDS: q5nb2ep

Obec Prlov, IDDS: i45aret

**- odst. 2 písm. a) a b); c) (veřejnou vyhláškou)**

Lesy České republiky, s.p., Správa toků - oblast povodí Moravy, IDDS: e8jefsn

Lesy České republiky s.p., Přemyslova č.p. 1106, 500 02 Hradec Králové 2

Povodí Moravy, s.p., IDDS: m49t8gw

Ředitelství silnic a dálnic ČR, IDDS: zjq4rhz

Ředitelství silnic Zlínského kraje, p.o., oddělení majetkové správy, IDDS: jjfsbqc

Česká telekomunikační infrastruktura a.s., IDDS: qa7425t

GridServices, s.r.o., IDDS: jnnyjs6

ČEZ Distribuce, a. s., IDDS: v95uqfy

Správa železniční dopravní cesty, s.o., Oblastní ředitelství Olomouc, IDDS: uccchjm

Vodovody a kanalizace Vsetín, a.s., IDDS: hcxgx4k

ČD-Telematika, Servis kabelových sítí Olomouc, IDDS: dgzdzjp

Vodafone Czech Republic a.s., IDDS: 29acihr

Karel Pončík, Leskovec č.p. 168, 756 11 Valašská Polanka

CZ TOP TRADE s. r. o., IDDS: v93w6zb

GasNet, s.r.o., IDDS: rdxzhzt

JEDNOTA, spotřební družstvo ve Vsetíně, IDDS: ascdqmv

Sdružení obcí VSACKO v likvidaci, Huslenky č.p. 494, 756 02 Huslenky

Lenka Lalošáková, Valašská Senice č.p. 149, 756 14 Francova Lhota

Martin Ptáček, Říky č.p. 1358, Bylnice, 763 31 Brumov-Bylnice

Jiří Polách, Valašská Polanka č.p. 111, 756 11 Valašská Polanka

Dagmar Poláchová, Valašská Polanka č.p. 111, 756 11 Valašská Polanka

Josef Juhaňák, Valašská Polanka č.p. 26, 756 11 Valašská Polanka

Lenka Juhaňáková, Valašská Polanka č.p. 26, 756 11 Valašská Polanka

Jaroslav Juřica, Valašská Polanka č.p. 299, 756 11 Valašská Polanka

Hana Juřicová, Valašská Polanka č.p. 299, 756 11 Valašská Polanka

MONETA Money Bank, a.s., IDDS: 3kpd8nk

Vlasta Vráblová, Valašská Polanka č.p. 306, 756 11 Valašská Polanka

Olga Cedidlová, Valašská Polanka č.p. 327, 756 11 Valašská Polanka

Jiří Žák, Československé armády č.p. 487, Místek, 738 01 Frýdek-Místek 1

Zdeněk Žák, Valašská Polanka č.p. 224, 756 11 Valašská Polanka

Vladimír Žák, Duklianských hrdinů č.p. 875, Trenčín, Slovensko

Jaroslava Kucejová, Valašská Polanka č.p. 125, 756 11 Valašská Polanka

Vlasta Evjáková, Valašská Polanka č.p. 125, 756 11 Valašská Polanka

Vladimír Galda, nám. Svobody č.p. 1321, 755 01 Vsetín 1  
Miroslav Galda, Valašská Polanka č.p. 110, 756 11 Valašská Polanka  
Zdenka Galdová, Benátky č.p. 1890, 755 01 Vsetín 1  
Ing. Dalibor Polášek, Seninka č.p. 107, 756 11 Valašská Polanka  
Jiří Kovář, Přímá č.p. 179/20, Bosonohy, 642 00 Brno 42  
Zdeněk Karlach, Bělá č.p. 81, Malonty, 382 41 Kaplice 1  
Ing. Dušan Konečný, nám. Mládežníků č.p. 669, Lobeček, 278 01 Kralupy nad Vltavou 1  
RNDr. Milan Konečný, CSc., Teyschlova č.p. 1118/1, Bystrc, 635 00 Brno 35  
Miroslav Hyžák, Valašská Polanka č.p. 42, 756 11 Valašská Polanka  
Marie Škabrahová, Valašská Polanka č.p. 252, 756 11 Valašská Polanka  
Josef Hyžák, Stará cesta č.p. 1781, 755 01 Vsetín 1  
Antonín Hyžák, Valašská Polanka č.p. 326, 756 11 Valašská Polanka  
Ing. Václav Švácha, Valašská Polanka č.p. 53, 756 11 Valašská Polanka  
Jan Mucha, Valašská Polanka č.p. 221, 756 11 Valašská Polanka  
Jana Řepková, Valašská Polanka č.p. 221, 756 11 Valašská Polanka  
Marie Zezulková, 666 01 Žernůvka  
Vlastimil Koniček, Popovice č.p. 155, 686 04 Kunovice  
Lucie Fojtíková, Leskovec č.p. 226, 756 11 Valašská Polanka  
Petr Fojtík, Leskovec č.p. 226, 756 11 Valašská Polanka  
Lydie Závodná, Leskovec č.p. 182, 756 11 Valašská Polanka  
Jiří Závodný, Leskovec č.p. 182, 756 11 Valašská Polanka  
Vojtěška Závodná, Leskovec č.p. 182, 756 11 Valašská Polanka  
Ing. Eduard Hromada, Černokostelecká č.p. 2111/131, 100 00 Praha 10-Strašnice  
Radomír Hromada, Leskovec č.p. 210, 756 11 Valašská Polanka  
Jana Machalová, Okružní č.p. 420, Rokytnice, 755 01 Vsetín 1  
Ing. Vladimír Srba, U Vodojemu č.p. 1685, 547 01 Náchod 1  
Michaela Srbová, Konečná č.p. 1177, 755 01 Vsetín 1  
Ing. Zdeňka Srbová, Družnosti č.p. 1083/4, 140 00 Praha 4-Nusle  
Vladislava Peltsarszká, Bratří Hlavců č.p. 122, 755 01 Vsetín 1  
Ing. Jan Mrnušík, Svážná č.p. 391/14, Nový Lískovec, 634 00 Brno 34  
Miroslav Kučeřík, Starohorská č.p. 6151/16, 97411 Banská Bystrica, Slovenská republika  
Dagmar Schaedlbauerová, Bratří Hlavců č.p. 66, 755 01 Vsetín 1  
Miroslav Výchopeň, Leskovec č.p. 41, 756 11 Valašská Polanka  
Lenka Zemanová, Růžďka č.p. 1, 756 25 Partner Růžďka  
Ing. Petr Zgarba, Petrkov č.p. 58, Lípa, 580 01 Havlíčkův Brod 1  
Marta Hromadová, Leskovec č.p. 34, 756 11 Valašská Polanka  
Luděk Hromada, Leskovec č.p. 69, 756 11 Valašská Polanka  
Martina Pacoňová, Bratří Hlavců č.p. 85, 755 01 Vsetín 1  
Josef Mucha, Ohrada č.p. 1875, 755 01 Vsetín 1  
Jaroslav Tkadlec, Oskava č.p. 26, 788 01 Oskava  
Jan Chrástecský, Leskovec č.p. 57, 756 11 Valašská Polanka  
Oldřiška Chrástecská, Leskovec č.p. 57, 756 11 Valašská Polanka  
Ivo Labaj, Podlesí č.p. 281, 757 01 Valašské Meziříčí 1  
Bohuslav Surý, Lužná č.p. 271, 756 11 Valašská Polanka  
Jaroslav Klícha, Leskovec č.p. 179, 756 11 Valašská Polanka  
KOVAR a.s., IDDS: jfdgnhe  
Věra Maierová, Libina č.p. 725, 788 05 Libina  
Zdenka Ondrušková, Okružní č.p. 450, Rokytnice, 755 01 Vsetín 1  
Josef Šťastný, Leskovec č.p. 121, 756 11 Valašská Polanka  
Radek Bubela, Sušilova č.p. 1335, 755 01 Vsetín 1  
Božena Kučná, Leskovec č.p. 50, 756 11 Valašská Polanka  
JUDr. František Šafárik, Steinerova č.p. 607/6, Praha 4-Háje, 149 00 Praha 415  
Michal Šafárik, Písecká č.p. 2229/6, 130 00 Praha 3-Vinohrady  
Josef Talaš, Okružní č.p. 408, Rokytnice, 755 01 Vsetín 1  
Ing. Jan Mrnušík, Svážná č.p. 391/14, Nový Lískovec, 634 00 Brno 34  
Hnutí DUHA Olomouc, místní skupina Olomouc, IDDS: npqpkpq

parc. č. 1240/4, 1244/2, 1256/1, 1267/2, 1407/2, 1544/1, 1544/2, 1544/3, 1547/2, 1556/1, 1560, 1561, 1564/1, 1564/2, 1578/4, 2222/2, 2222/4, 2222/5, 2222/6, 2225/3, 2285/4, 2366/5, 2384/2, 2385, 2387, 2388, 2389, 2402, 2475/2, 2475/3, 2513 v katastrálním území Leskovec,  
st. p. 597, 634/1, parc. č. 2105/8, 810/1, 830/3, 930/6, 931/1, 2105/7, 2105/9, 2105/10, 2108/6, 2110/7, 3330, 2181/18 v katastrálním území Lužná u Vsetína,  
st. p. 59/1, 60/1, 238, 259, 394, 414, parc. č. 47/2, 53/1, 53/2, 62/1, 67/1, 113/1, 121/1, 131/2, 761/2, 761/17, 762/4, 1579/2, 1579/4, 1579/5, 1647 v katastrálním území Ústí u Vsetína,  
st. p. 600, 765, parc. č. 1578/3, 1599, 1650/2, 1650/3, 2801/3, 3324/10, 3325/7, 3325/8, 3351/2, 3351/16, 1293, 1298, 1487/3, 3351/18, 3351/43 v katastrálním území Valašská Polanka,  
parc. č. 7606, 7608 v katastrálním území Vsetín,  
parc. č. 3634, 3635/2, 3287 v katastrálním území Lidečko,  
parc. č. 218, 219, 133, 527/3, 556/1, 220 v katastrálním území Prlov

### ***Dotčené orgány***

Městský úřad Vsetín, odbor životního prostředí, Svárov č.p. 1080, 755 01 Vsetín 1  
Krajský úřad Zlínského kraje, Odbor dopravy a silničního hospodářství, IDDS: scsbwku  
Hasičský záchranný sbor Zlínského kraje, IDDS: z3paa5u  
Krajské ředitelství policie Zlínského kraje, územní odbor Vsetín, IDDS: w6thp3w  
Krajské ředitelství policie Zlínského kraje, Odbor služby dopravní policie, IDDS: w6thp3w  
Krajská hygienická stanice Zlínského kraje se sídlem ve Zlíně, IDDS: xwsai7r  
Drážní úřad, sekce stavební - oblast Olomouc, IDDS: 5mjaaatd  
Obecní úřad Ústí, silniční správní úřad, IDDS: 973b3ic  
Obecní úřad Valašská Polanka, silniční správní úřad, IDDS: 6ivbsar  
Obecní úřad Leskovec, silniční správní úřad, IDDS: q5nb2ep  
Obecní úřad Lužná, silniční správní úřad, IDDS: fmeb44s  
Obecní úřad Prlov, silniční správní úřad, IDDS: i45aret  
Městský úřad Vsetín, odbor územního plánování, stavebního řádu a dopravy - oddělení dopravy, Svárov č.p. 1080, 755 01 Vsetín 1